

Uchwała Nr 137/VII/2015
Rady Gminy Zagnańsk
z dnia 30 grudnia 2015 r.

w sprawie ustanowienia pomnika przyrody.

Na podstawie art. 7 ust. 1 pkt 1 i art. 18 ust. 2 pkt 15, art. 40 ust. 1, art. 41 ust. 1 i art. 42 ustawy z dnia 8 marca 1990 r. o samorządzie gminnym (Dz. U. z 2015 r. poz. 1515), art. 44 ust. 1 i 2 ustawy z dnia 16 kwietnia 2004 r. o ochronie przyrody (Dz. U. z 2015 r., poz. 1651) Rada Gminy Zagnańsk uchwala, co następuje:

§ 1.1. Ustanawia się jako pomnik przyrody Aleję przydrożną składającą się z 29 szt. drzew gatunku: Klon pospolity (*Acer platanoides*) i Klon jawor (*Acer pseudoplatanus*) – szt. 15 o obwodzie pni: 358, 263, 225, 170, 215, 242, 181, 227, 243, 298, 208, 253, 202, 226, 226 cm mierzonych na wysokości 1,30 m od ziemi; Jesion wyniosły (*Fraxinus excelsior*) – szt. 9 o obwodzie pni: 114, 110, 225, 220, 175, 175, 183, 240, 216 cm mierzonych na wysokości 1,30 m od ziemi; Lipa drobnolistna (*Tilia cordata*) i Lipa szerokolistna (*Tilia platyphyllos*) - szt. 4 o obwodzie pni: 215, 316, 398, 282 cm mierzonych na wysokości 1,30 m od ziemi; Modrzew europejski (*Larix decidua*) – szt. 1 o obwodzie pnia 370 cm mierzonym na wysokości 1,30 m od ziemi rosnących wzdłuż drogi wojewódzkiej Nr 750 na działce oznaczonej numerem ewidencyjnym 379/4 położonej w obrębie geodezyjnym Zagnańsk, będącej w trwałym zarządzie Świętokrzyskiego Zarządu Dróg Wojewódzkich w Kielcach.

2. Drzewa opisane w ust. 1 podlegają ochronie w celu zachowania szczególnej wartości przyrodniczej, krajobrazowej i edukacyjnej.

3. Lokalizację drzew alei przydrożnej, o których mowa w pkt. 1 określa załącznik graficzny Nr 1 do niniejszej uchwały.

4. Tabela zestawienia drzew alei przydrożnej, o których mowa w pkt. 1 określa załącznik Nr 2 do niniejszej uchwały.

§ 2. W stosunku do pomnika przyrody ustanowionego w pkt. 1 § 1 niniejszej uchwały, zabrania się:

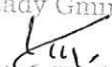
1. Niszczenia, uszkodzenia lub przekształcania,
2. Uszkodzenia i zanieczyszczenia gleby,
3. Umieszczania tablic reklamowych.

§ 3. Nadzór na pomnikiem przyrody, o którym mowa w pkt. 1 §1 sprawuje Wójt Gminy Zagnańsk.

§ 4. Wykonanie uchwały powierza się Wójtowi Gminy Zagnańsk.

§ 5. Traci moc uchwała Nr 94/2011 Rady Gminy Zagnańsk z dnia 28 września 2011 roku w sprawie ustanowienia pomnika przyrody.

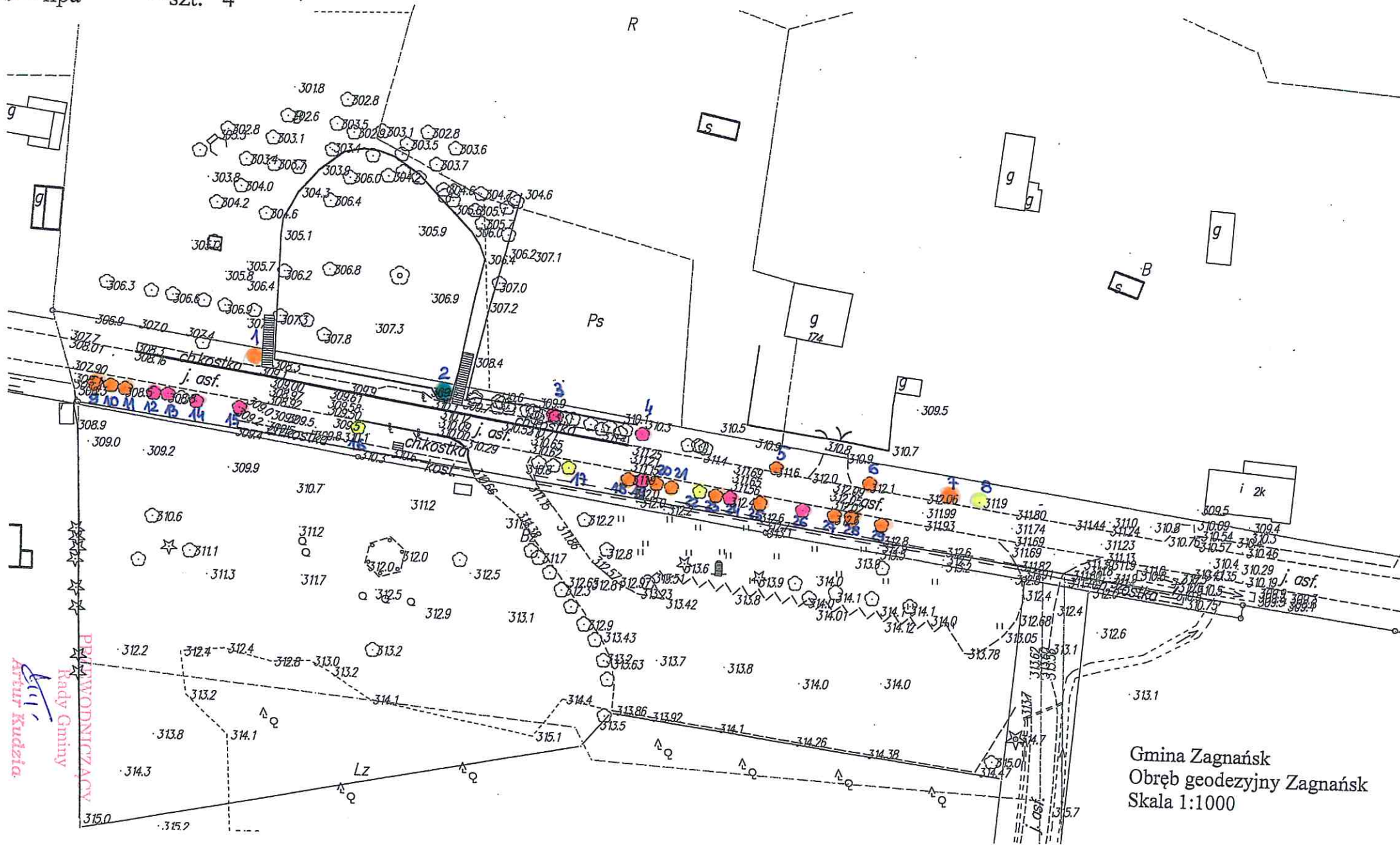
§ 6. Uchwała podlega ogłoszeniu w Dzienniku Urzędowym Województwa Świętokrzyskiego i wchodzi w życie po upływie 14 dni od daty ogłoszenia.

PRZEWODNICZĄCY
Rady Gminy

Artur Kudzia

Legenda :

- – modrzew – szt. 1
- – klon – szt. 15
- – jesion – szt. 9
- – lipa – szt. 4

Załącznik Nr 1 do Uchwały Nr 137/VII/2015 Rady Gminy Zagnańsk
z dnia 30 grudnia 2015 r. w sprawie ustanowienia pomnika przyrody.




PRACOWNICZYŃCÓW
Kadry Gminy
Artur Kudzia

Gmina Zagnańsk
Obręb geodezyjny Zagnańsk
Skala 1:1000

Załącznik Nr 2 do Uchwały Nr 137/VII/2015 Rady Gminy Zagnańsk z dnia 30 grudnia 2015 r.
w sprawie ustanowienia pomnika przyrody.

Nr	Gatunek	Obwód (cm)
1	2	3
1	Klon pospolity	358
2	Modrzew europejski	370
3	Jesion wyniosły	114
4	Jesion wyniosły	110
5	Klon pospolity	263
6	Klon pospolity	225
7	Klon pospolity	170
8	Lipa szerokolistna	215
9	Klon pospolity	215
10	Klon pospolity	242
11	Klon pospolity	181
12	Jesion wyniosły	225
13	Jesion wyniosły	220
14	Jesion wyniosły	175
15	Jesion wyniosły	175
16	Lipa drobnolistna	316
17	Lipa drobnolistna	398
18	Klon pospolity	227
19	Jesion wyniosły	183
20	Klon pospolity	243
21	Klon jawor	298
22	Lipa drobnolistna	282
23	Klon pospolity	208
24	Jesion wyniosły	240
25	Klon pospolity	253
26	Jesion wyniosły	216
27	Klon jawor	202
28	Klon jawor	226
29	Klon jawor	226

PRZEWODNICZĄCY
Rady Gminy

Artur Kudzia