

Załącznik Nr 1
do Uchwały Nr VII/90/2019
Rady Miejskiej w Wyrzysku
z dnia 28 marca 2019 roku

Kopia mapy ewidencyjnej

Skala: 1:5000
Województwo: wielkopolskie
Powiat: pilski
Jedn. ewid.: Wyrzyk - obszar wiejski
Obręb: 0002 Bagdad
Arkusz: 1
Oznaczenie sprawy: WGK.664.1.49.20.2016

Podwzięta
z treści materiału fotograficznego zapisu
geodezyjnego i kartograficznego

STAROSTA PILSKI

MAPA EWIDENCYJNA

(Nazwa materiału zapisu)

P.2019.2014.20

(Identyfikator ewidencyjny materiału zapisu)

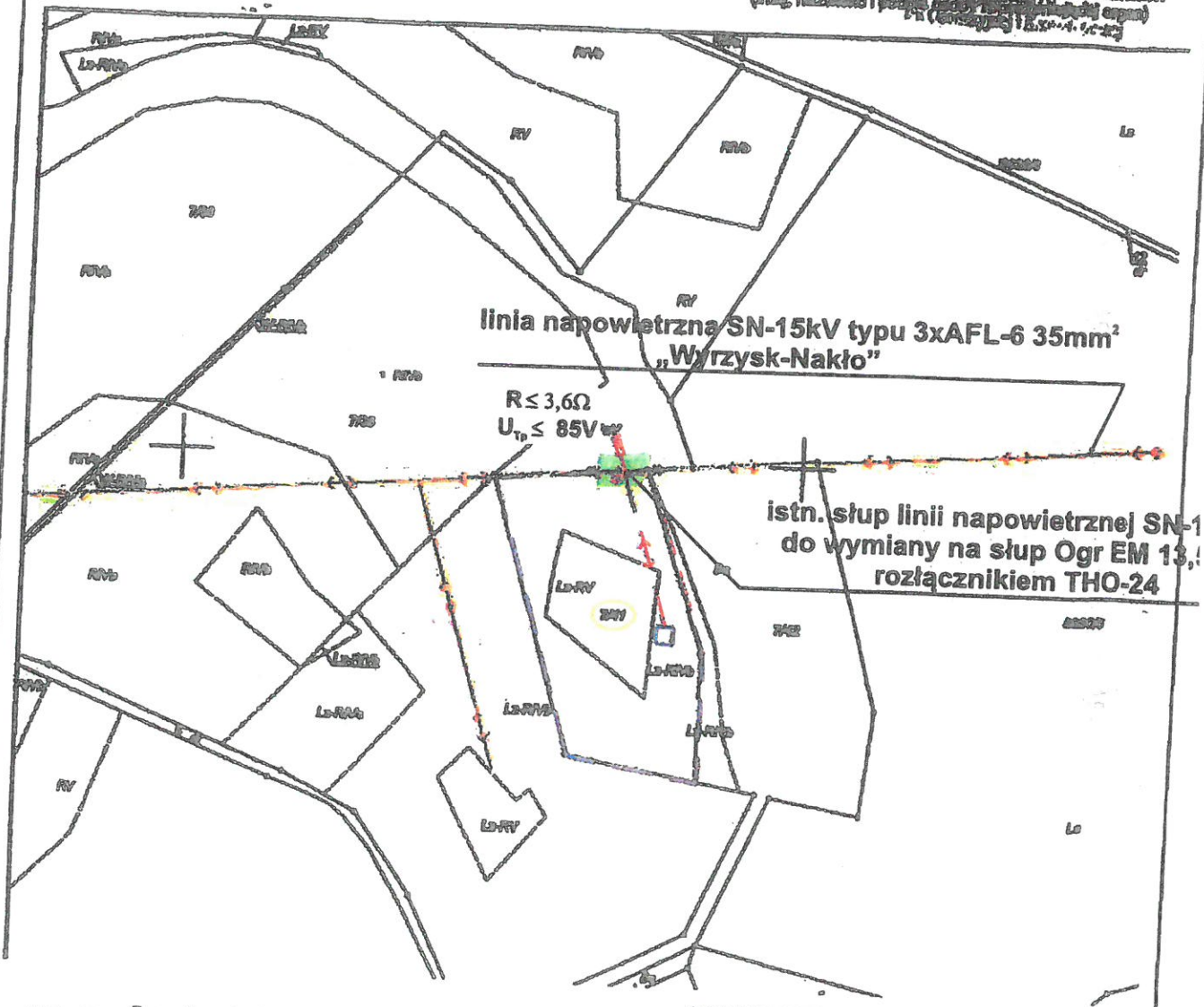
27-09-2016

(Data wykonania kopii)

STAROSTY

Grażyna Szlach

(Imię, nazwisko i podpis osoby wykonującej kopię)
(Data wykonania kopii)



- Teren inwestycji elektrociepłowni na biogaz
- Planowana lokalizacja stacji transformatorowej
- ↔ Istniejąca linia napowietrzna
- ↔ Planowana trasa przyłącza SN

PGB Inwestycje Sp. z o.o.
ul. Gołarda 9, 02-683 Warszawa

Trasa przyłącza do sieci elektroenergetycznej elektrociepłowni na biogaz w miejscowości Bagdad, gm. Wyrzyk

Skala 1:5000

Wysokości podane na rys. to odległości stanowisk,
długość przewodów podana w zestawieniu montażowym

144
20

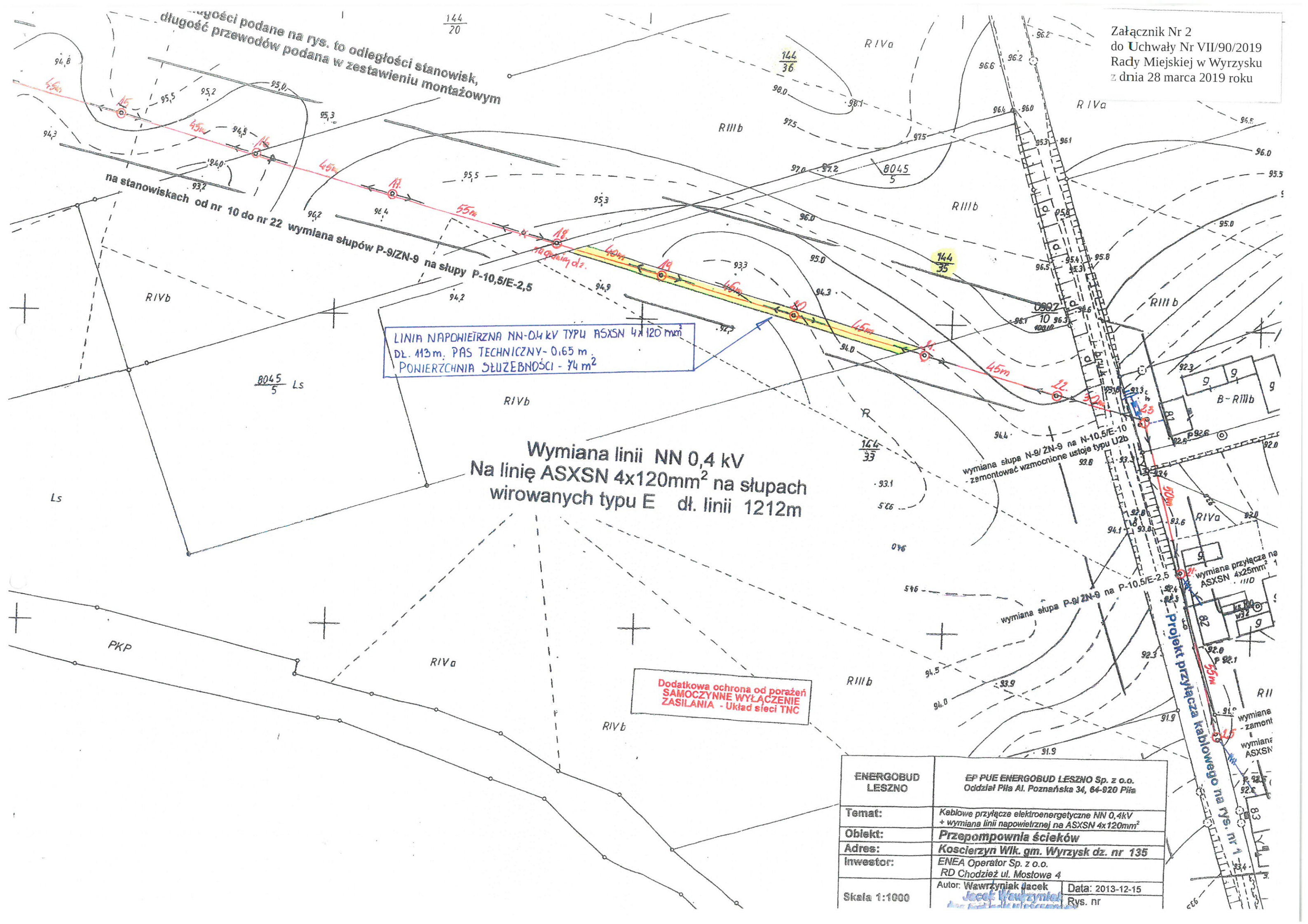
na stanowiskach od nr 10 do nr 22 wymiana słupów P-9/ZN-9 na słupy P-10,5/E-2,5

LINIA NAPOWIETRZNA NN-0,4 kV TYPU ASXSN 4x120 mm²
DŁ. 113m. PAS TECHNICZNY- 0,65 m.
POWIERZCHNIA SŁUŻEBNOŚCI - 74 m²

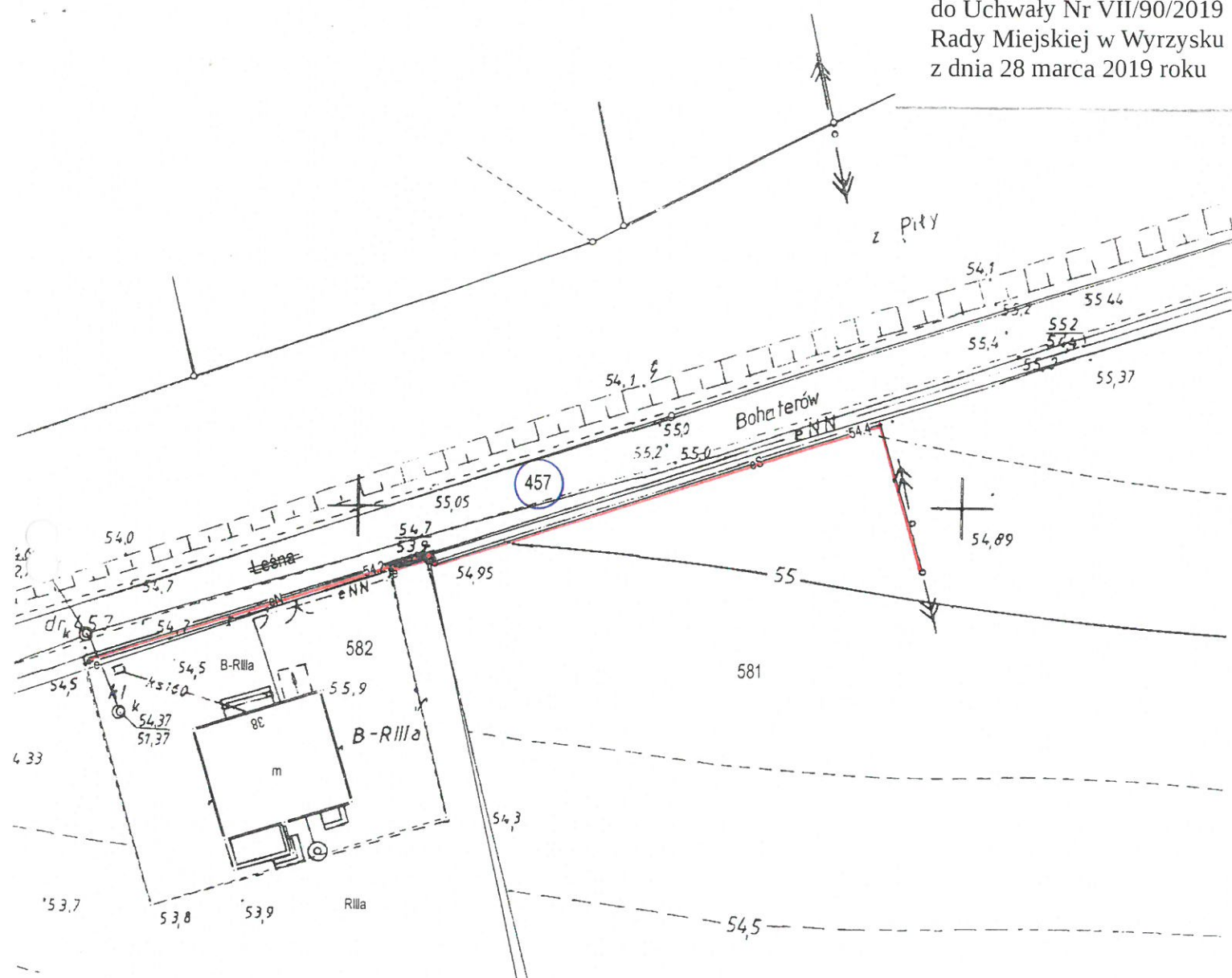
Wymiana linii NN 0,4 kV
Na linię ASXSN 4x120mm² na słupach
wirowanych typu E dł. linii 1212m

Dodatkowa ochrona od porażień
SAMOCZYNNIE WYŁĄCZENIE
ZASILANIA - Układ sieci TNC

| | |
|---------------------|---|
| ENERGOBUD LESZNO | EP PUE ENERGOBUD LESZNO Sp. z o.o. Oddział Pila Al. Poznańska 34, 64-920 Pila |
| Temat: | Kablowe przyłącze elektroenergetyczne NN 0,4kV + wymiana linii napowietrznej na ASXSN 4x120mm ² |
| Obiekt: | Przepompownia ścieków |
| Adres: | Koscierzyn Wlk. gm. Wyrzysk dz. nr 135 |
| Inwestor: | ENEA Operator Sp. z o.o. RD Chodzież ul. Mostowa 4 |
| Skala 1:1000 | Autor: Wawrzyniak Jacek Data: 2013-12-15 Rys. nr |



Załącznik Nr 3
do Uchwały Nr VII/90/2019
Rady Miejskiej w Wyrzysku
z dnia 28 marca 2019 roku



Poświadczają, że niniejszy dokument został opracowany w wyniku prac geodezyjnych i kartograficznych, których rezultaty zawiera operat techniczny wpisany do ewidencji materiałów państwowego zasobu geodezyjnego i kartograficznego

STAROSTA PILSKI

7.3099.2014.892

(Identyfikator ewidencyjny materiału zasobu - operatu technicznego)

2014-06-06

(Data wpisania operatu technicznego do ewidencji materiałów zasobu)

z up. STAROSTY

(Imię, nazwisko i podpis osoby reprezentującej organ)

Dokumentacji Geodezyjnej i Kartograficznej

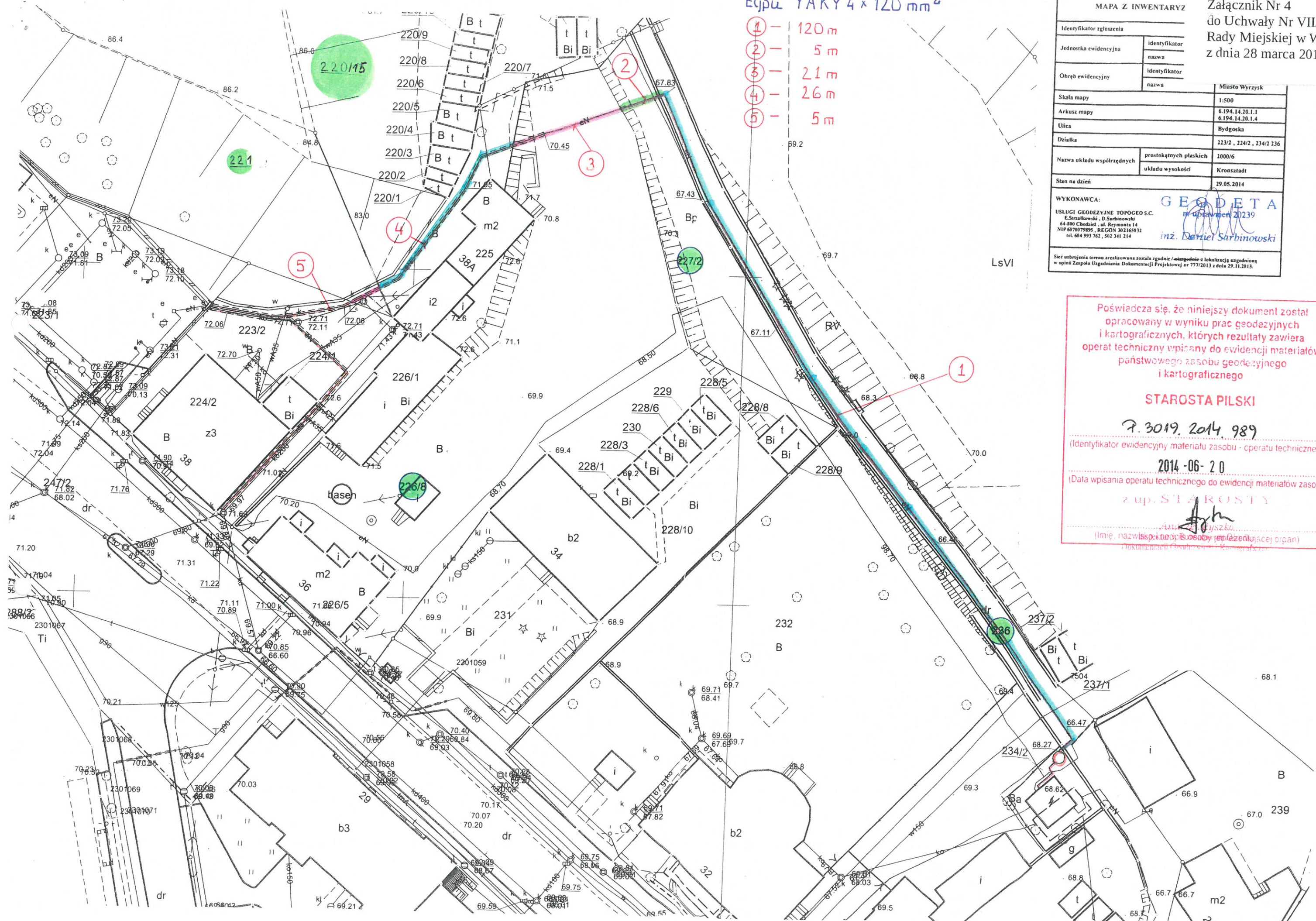
| MAPA INWENTARYZACJI POWYKONAWCZEJ | |
|---|--|
| Oznaczenie kancelaryjne zgłoszenia pracy geodezyjnej | WGK.6640.1.1465.2014 |
| Nazwa miejscowości | OSIEK N/NOTECIA |
| Jednostka ewidencyjna | identyfikator 301908_5 nazwa WYRZYSK-OBSZAR WIEJSKI |
| Obręb ewidencyjny | identyfikator 0015 nazwa OSIEK N/NOTECIA |
| Skala mapy | 1: 500 |
| Sekcja | 353.242.153.4 |
| Nazwa układu współrzędnych | prostokątnych płaskich 1965/3 układu wysokości Kronsztadt |
| Oznaczenie granic obszaru, który był przedmiotem inwentaryzacji | _____ |
| Data opracowania mapy | 27.05.2014 |

Biuro Geodezyjne GEO-STAR
Małgorzata Starzyńska
64-800 Chodzież, ul. Mickiewicza 5
NIP 764-140-06-07 REGON 301811820
tel. 67 262 190 1-200 4 100 90

GEO-STAR
uprawnienia 8750
imię i nazwisko geodety uprawnionego, który opracował mapę

Linia kablowa nN-0.4kV
 typu YAKY 4 x 120 mm²

- ① - 120 m
- ② - 5 m
- ③ - 21 m
- ④ - 26 m
- ⑤ - 5 m



| MAPA Z INWENTARZU | | Miasto Wyrzysk | |
|--|------------------------------------|-------------------------|--|
| Identyfikator zgłoszenia | | identyfikator | |
| Jednostka ewidencyjna | | nazwa | |
| Ohręb ewidencyjny | | identyfikator | |
| | | nazwa | |
| Skala mapy | 1:500 | | |
| Arkusze mapy | 6.194.14.20.1.1 6.194.14.20.1.4 | | |
| Ulica | Bydgoska | | |
| Działka | 223/2, 224/2, 234/2 236 | | |
| Nazwa układu współrzędnych | prostokątnych płaskich | 2000/6 | |
| | układu wysokości | Kronstadt | |
| Stan na dzień | 29.05.2014 | | |
| WYKONAWCA: | | | |
| USŁUGI GEODEZYJNE TOPOGEO S.C. | | GEODETA | |
| E. Szrałkowski, D. Sarbinowski | | nr uprawnień 20239 | |
| 64-800 Chodzież, ul. Reymonta 14 | | inż. Daniel Sarbinowski | |
| NIP 6070079895, REGON 302165032 | | | |
| tel. 604 993 762, 502 341 214 | | | |
| Ścieżka użycia terenu zrealizowana została zgodnie z lokalizacją uzgodnioną w opinii Zespołu Uzgodniania Dokumentacji Projektowej nr 777/2013 z dnia 29.11.2013. | | | |

Poświadczam, że niniejszy dokument został opracowany w wyniku prac geodezyjnych i kartograficznych, których rezultaty zawiera operat techniczny wpisany do ewidencji materiałów państwowego zasobu geodezyjnego i kartograficznego

STAROSTA PILSKI

7.30.19.2014 989

(Identyfikator ewidencyjny materiału zasobu - operatu technicznego)

2014-06-20

(Data wpisania operatu technicznego do ewidencji materiałów zasobu)

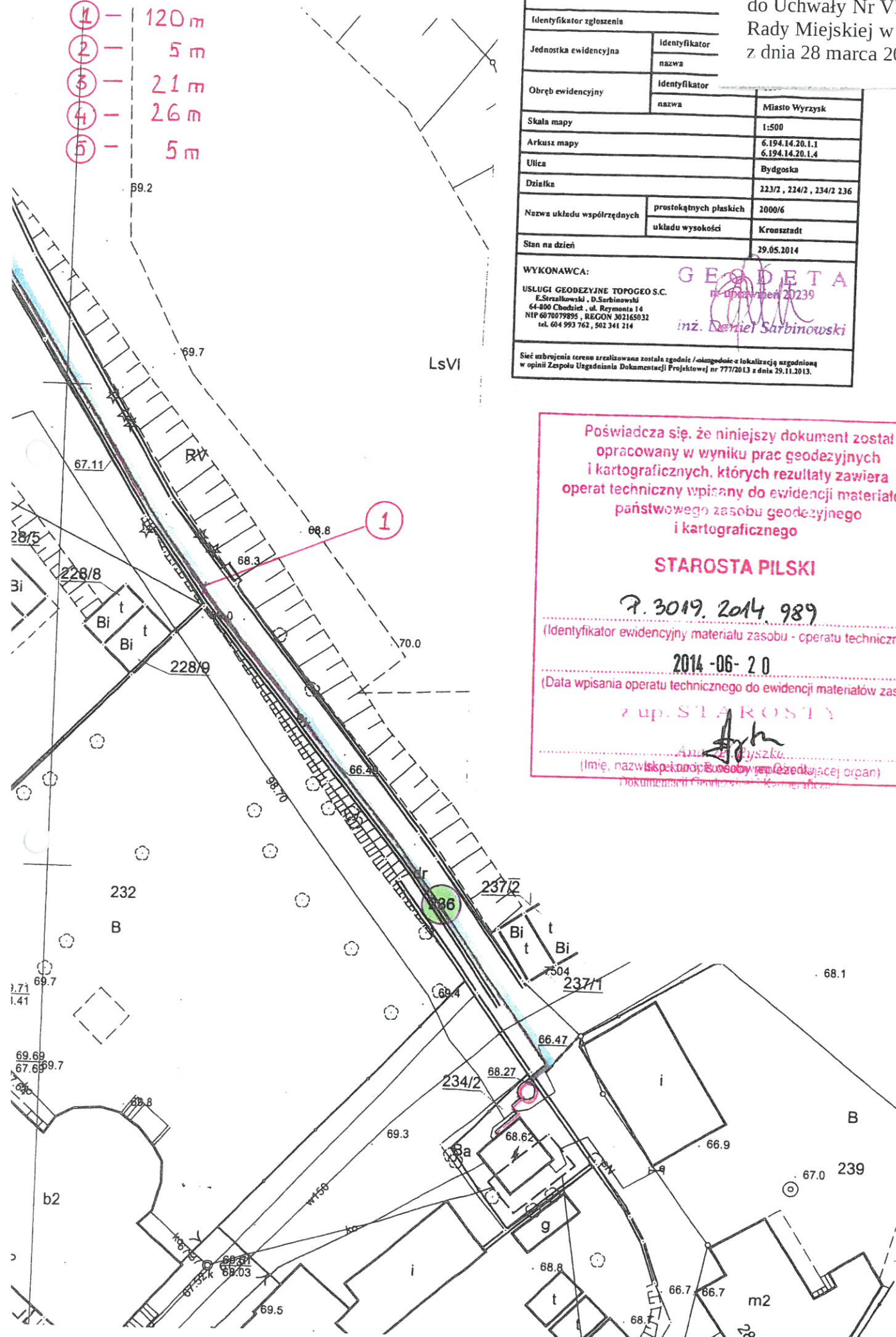
z up. STAROSTY

[Signature]

(Imię, nazwisko, podpis osoby reprezentującej organ)

Linia kablowa nN-0,4kV
 typu YAKY 4 x 120 mm²

- ① - 120 m
- ② - 5 m
- ③ - 21 m
- ④ - 26 m
- ⑤ - 5 m



MAPA Z INWENTARYZACJI

Załącznik Nr 5
 do Uchwały Nr VII/90/2019
 Rady Miejskiej w Wyrzysku
 z dnia 28 marca 2019 roku

| | |
|----------------------------|--|
| Identyfikator zgłoszenia | |
| Jednostka ewidencyjna | Identyfikator nazwa |
| Obręb ewidencyjny | Identyfikator nazwa |
| Skala mapy | Miasto Wyrzysk |
| Arkusz mapy | 1:500 |
| Ulica | 6.194.14.20.1.1 6.194.14.20.1.4 |
| Działka | Bydgoska |
| Nazwa układu współrzędnych | 223/2, 224/2, 234/2 236 |
| Stan na dzień | prostokątnych płaskich 2000/6 układu wysokości Kroszstadt |
| WYKONAWCA: | 29.05.2014 |

USŁUGI GEODEZYJNE TOPOGEO S.C.
 E. Szwałkowski, D. Sarbinowski
 64-400 Chodzież, ul. Reymonta 14
 NIP 6070579895, REGON 302160332
 tel. 604 993 762, 502 341 214

GEODETA
 nr uprawnień 20239
 inż. Daniel Sarbinowski

Sięć uzbrojenia terenu zrealizowana została zgodnie z lokalizacją uzgodnioną w opinii Zespołu Uzgodnienia Dokumentacji Projektowej nr 777/2013 z dnia 29.11.2013.

Poświadczam, że niniejszy dokument został opracowany w wyniku prac geodezyjnych i kartograficznych, których rezultaty zawiera operat techniczny wpisany do ewidencji materiałów państwowego zasobu geodezyjnego i kartograficznego

STAROSTA PIŁSKI

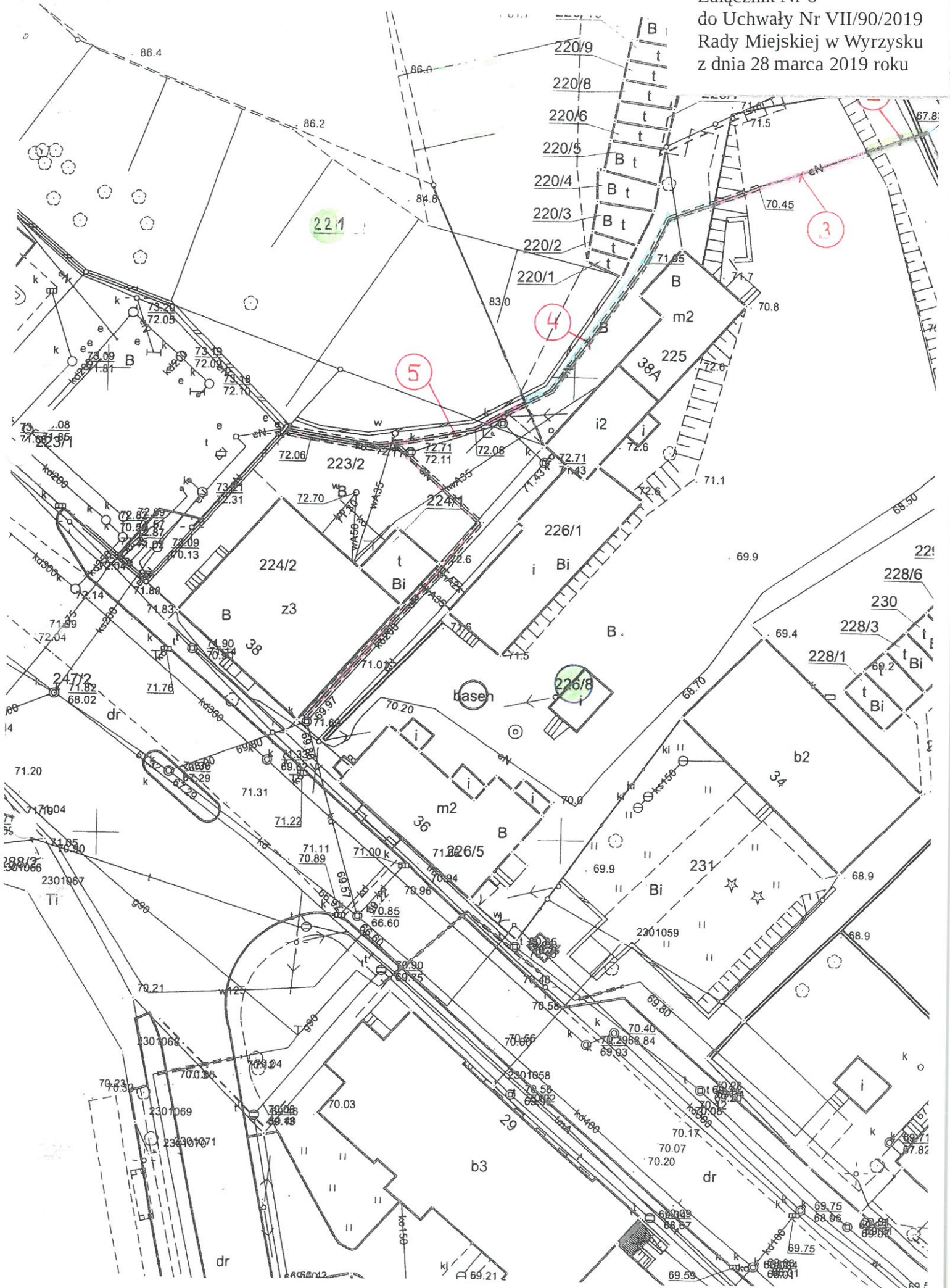
7.3019.2014.989
 (Identyfikator ewidencyjny materiału zasobu - operatu technicznego)

2014-06-20
 (Data wpisania operatu technicznego do ewidencji materiałów zasobu)

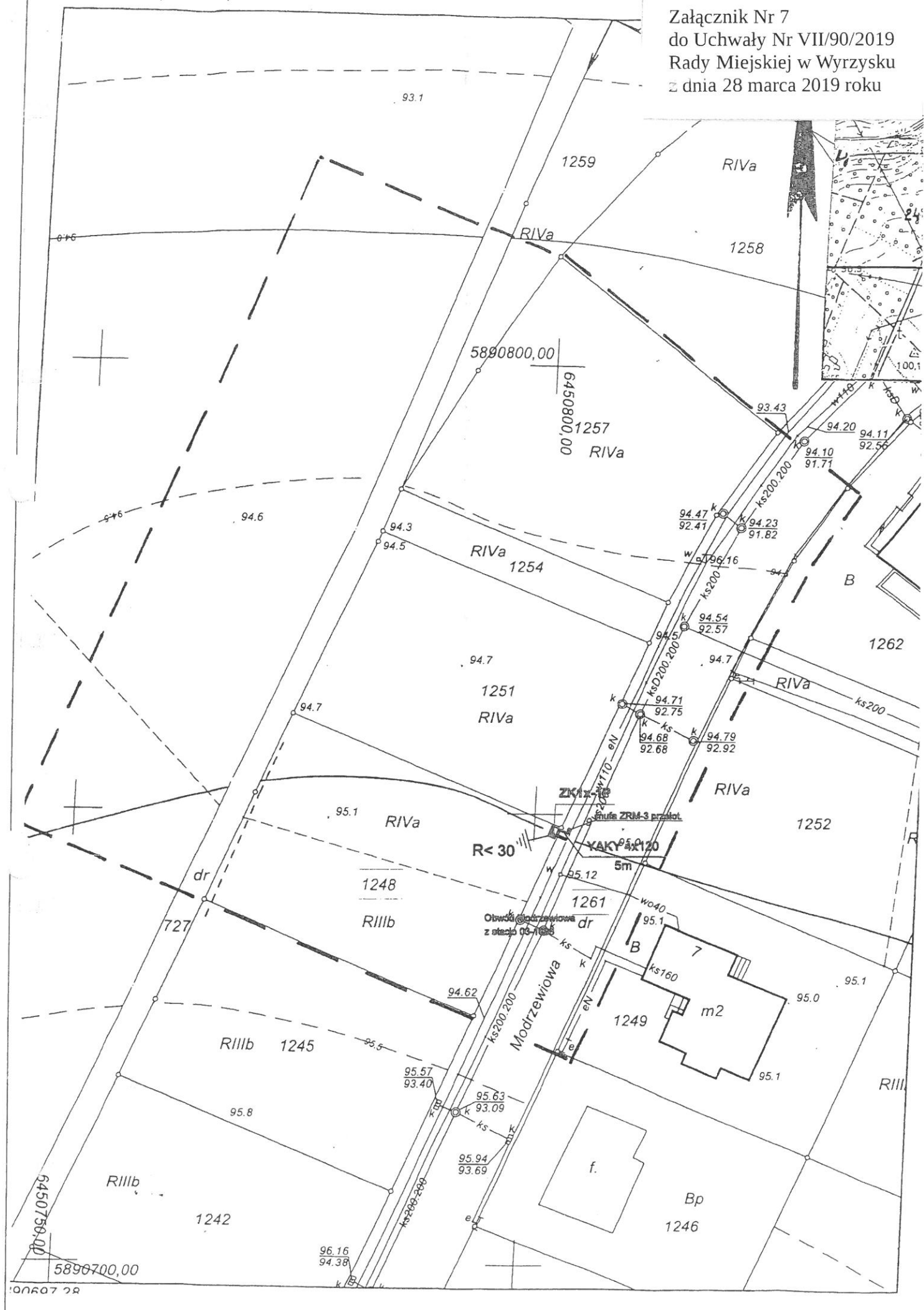
z up. STAROSTY

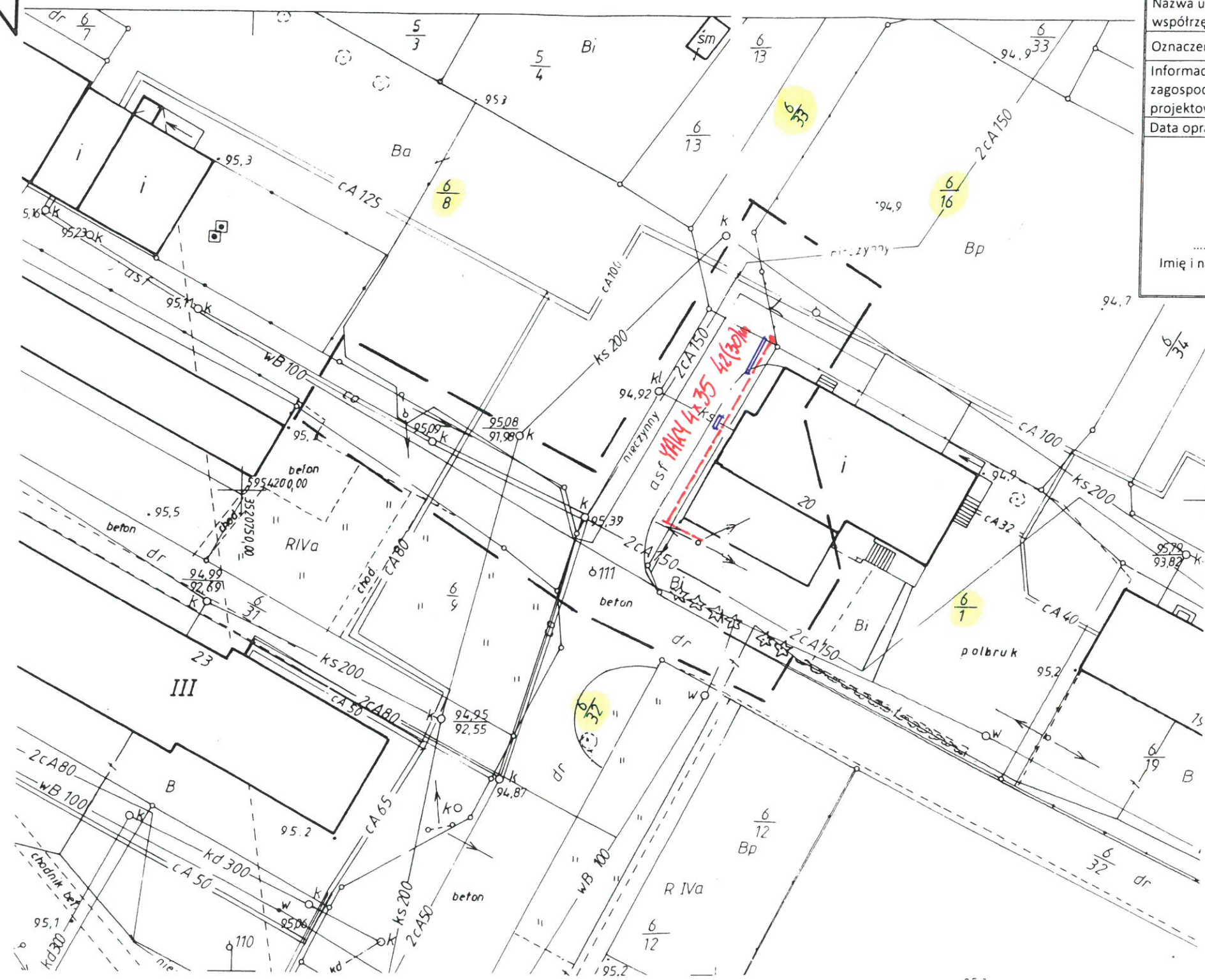
[Signature]
 (Imię, nazwisko i podpis osoby upoważnionej organu)

Załącznik Nr 6
do Uchwały Nr VII/90/2019
Rady Miejskiej w Wyrzysku
z dnia 28 marca 2019 roku



Załącznik Nr 7
do Uchwały Nr VII/90/2019
Rady Miejskiej w Wyrzysku
z dnia 28 marca 2019 roku





| MAPA DO CELÓW PROJEKTOWYCH | |
|--|---|
| Oznaczenia kancelaryjne zgłoszenia pracy geodezyjnej | |
| Nazwa miejscowości | |
| Jednostka ewidencyjna | identyfikator nazwa |
| Obręb ewidencyjny | identyfikator nazwa |
| Nr arkusza i skala | 354.113.013.4, 354.113.014.3 |
| Nazwa układu współrzędnych | prostokątnych płaskich układu wysokości |
| Oznaczenie granic obszaru, który był przedmiotem aktualizacji | |
| Informacje o służebnościach gruntowych mających wpływ na zagospodarowanie gruntów, zlokalizowanych w granicach projektowanej inwestycji | |
| Data opracowania mapy | 03.10.2014r. |
| USŁUGI GEODEZYJNE | |
| Nazwa/imię i nazwisko wykonawcy Geodeta uprawniony nr 8753 89-320 Wysoka, ul. Św. Walentego 15 wojciech.szpera@wp.pl, kom. 602 349 199 NIP 764-107-85-48 | |
| Imię i nazwisko geodety uprawnionego, który opracował mapę | |
| podpis osoby reprezentującej wykonawcę nr uprawnień i podpis geodety | |

Załącznik Nr 8
do Uchwały Nr VII/90/2019
Rady Miejskiej w Wyrzysku
z dnia 28 marca 2019 roku

Poświadczam, że niniejszy dokument został opracowany w wyniku prac geodezyjnych i kartograficznych, których rezultaty zawiera operat techniczny wpisany do ewidencji materiałów państwowego zasobu geodezyjnego i kartograficznego

STAROSTA PILSKI

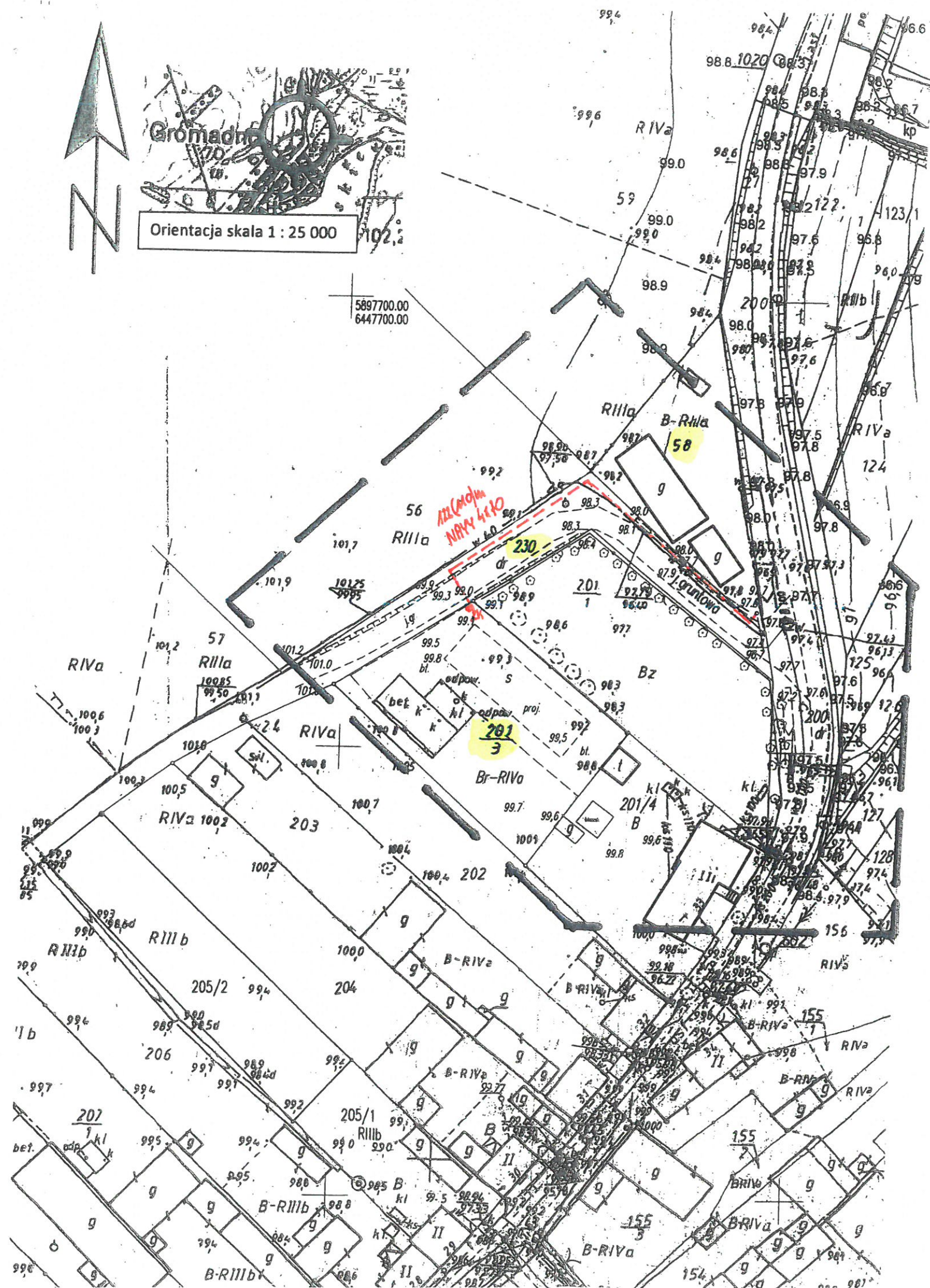
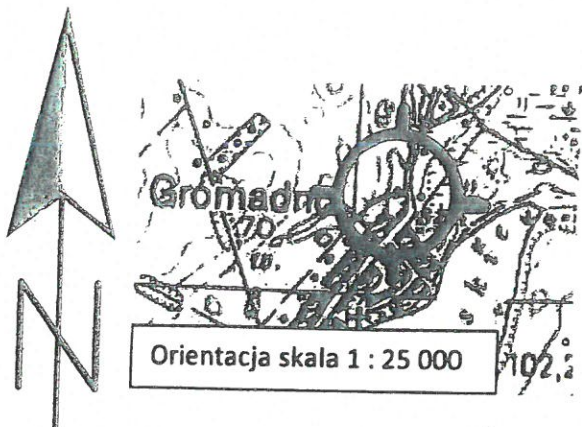
P. 3019, 2014, 1759

2014 -10- 27

(Data wpisania operatu technicznego do ewidencji materiałów zasobu)

(imię, nazwisko i podpis osoby reprezentującej organ)

Załącznik Nr 9
do Uchwały Nr VII/90/2019
Rady Miejskiej w Wyrzysku
z dnia 28 marca 2019 roku



| MAPA DO CEŁÓW PROJEKTOWYCH | | |
|---|---|---|
| Oznaczenia kancelaryjne zgłoszenia pracy geodezyjnej | | |
| Nazwa miejscowości | | |
| Jednostka ewidencyjna | identyfikator nazwa | 301908_5 Wyrzysk – obszar wiejski |
| Obręb ewidencyjny | identyfikator Nazwa | 0008 Gromadno |
| Nr arkusza i skala | | 6.195.14.13.1 1 : 1000 |
| Nazwa układu współrzędnych | prostokątnych płaskich układu wysokości | Układ 2000, poł. osiowy 18 Kronstadt |
| Oznaczenie granic obszaru, który był przedmiotem aktualizacji | | |
| Informacje o służebnościach gruntowych mających wpływ na zagospodarowanie gruntów, zlokalizowanych w granicach projektowanej inwestycji | | |
| Służebności gruntowych nie badano | | |
| Nie wyklucza się istnienia w terenie innych nie wykazanych na mapie urządzeń podziemnych, które nie były zgłoszone do inwentaryzacji lub o których brak jest informacji w instytucjach branżowych | | |
| Data opracowania mapy | 08.05.2018 r. | |
| USŁUGI GEODEZYJNE Wojciech Szpera Geodeta uprawniony nr 8753 89-320 Wysoka, ul. Św. Walentego 15 wojciech.szpera@wp.pl, kom. 602 349 199 NIP 764-107-85-48 | | |
| Imię/ nazwisko wykonawcy Inż. Bronisława Sawińska Świad: MGPIB nr 5858 nr uprawnień i podpis geodety | | |

UZGODNIONO
dokalizacja linii kablowej NRVY 4x10
w dz. dr. nr. ew. 130 obręb Gromadno
(droga wewnętrzna)
bez uwag / z zastrzeżeniami podanymi
w załączonym piśmie
Wyrzysk, dnia 2018-07-09
(pieczęćka i podpis)

BURMISTRZ
B. Jęszkula
Bronisława Jagodzińska

Poświadczą się, że niniejszy dokument został
opracowany w wyniku prac geodezyjnych
i kartograficznych, których rezultaty zawiera
operat techniczny wpisany do ewidencji materiałów
państwowego zarządu geodezyjnego
i kartograficznego

STAROSTA PIŁSKI
7.3019.2018.1203
(Identyfikator ewidencyjny materiału zasobu - operatu technicznego)
2018-06-04
(Data wpisania operatu technicznego do ewidencji materiałów zasobu)
Z UP. STAROSTY
(Imię, nazwisko i podpis osoby reprezentującej organ)

Załącznik Nr 10
do Uchwały Nr VII/90/2019
Rady Miejskiej w Wyrzysku
z dnia 28 marca 2019 roku

