




MIEJSCOWY PLAN ZAGOSPODAROWANIA PRZESTRZENNEGO OBSZARU W REJONIE WSI KOSZTOWO I RZĘSZKOWO

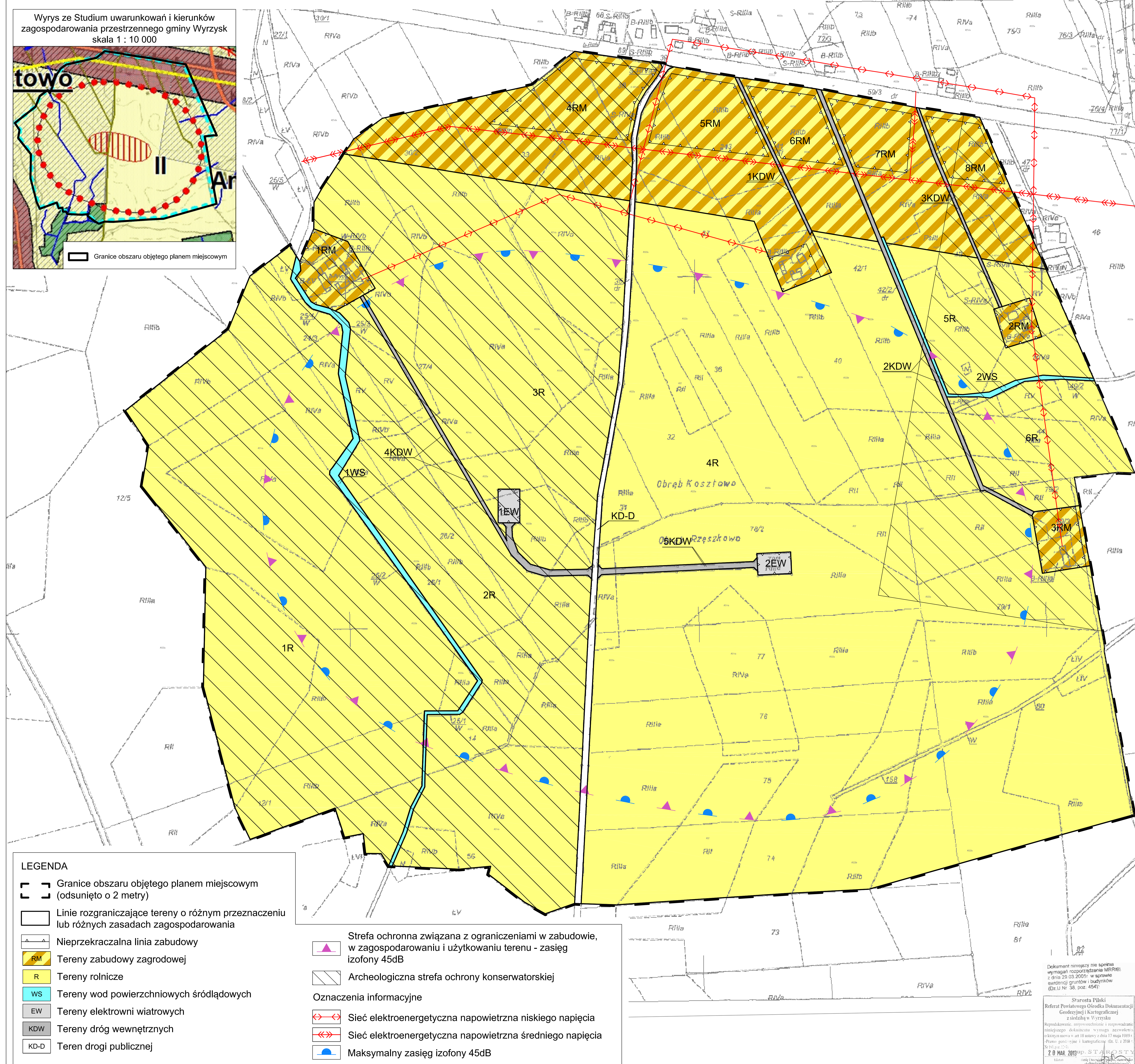
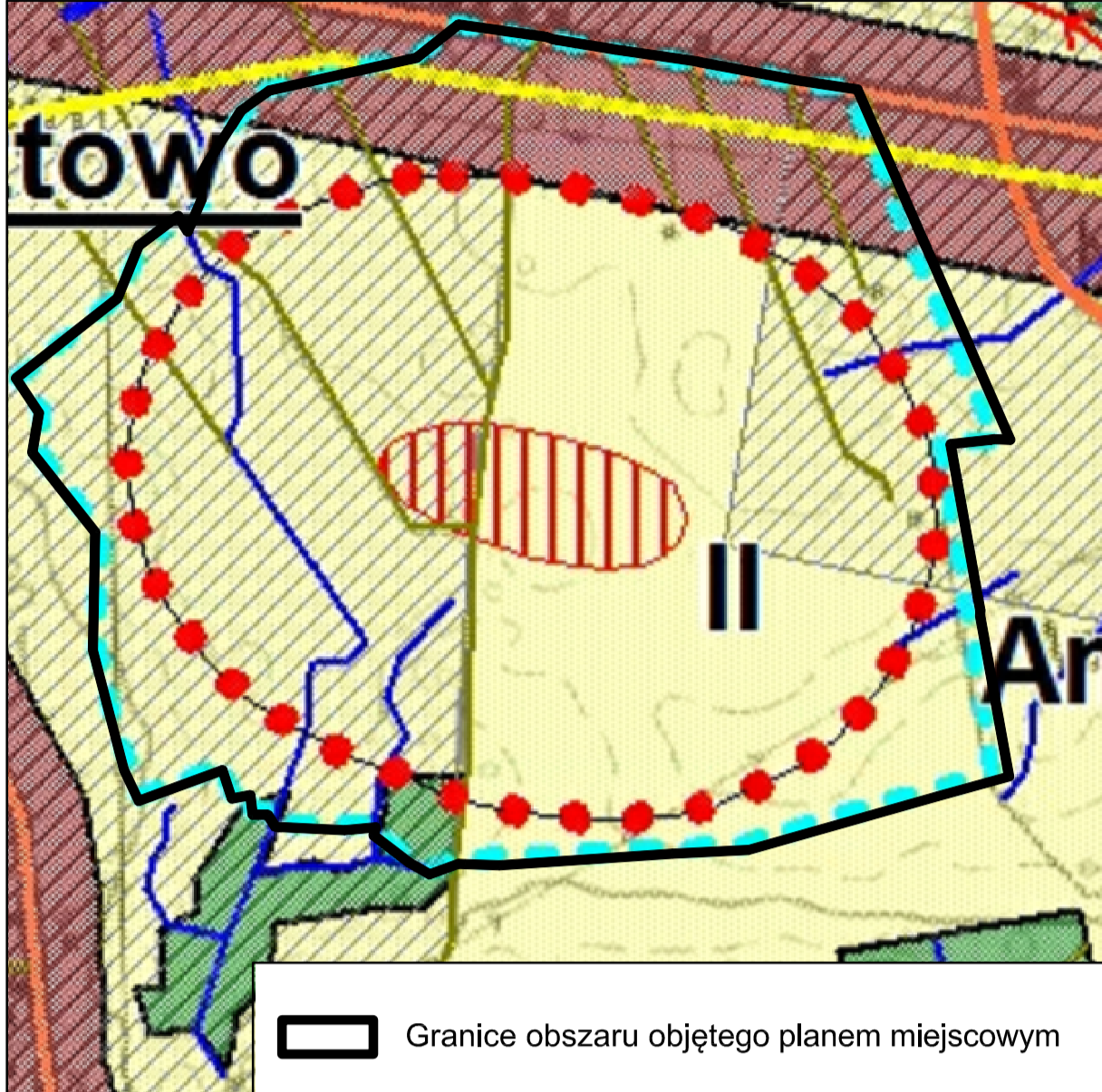
Załącznik nr 1 do Uchwały Nr XLVII/416/2014 Rady Miejskiej w Wyrzysku z dnia 30 października 2014 r.

SKALA 1 : 2000

SKALA 1 : 2 000
1 cm - 20 m



Wyrzys ze Studium uwarunkowań i kierunków zagospodarowania przestrzennego gminy Wyrzysk skala 1 : 10 000



LEGENDA

- Granicę obszaru objętego planem miejscowym (odsunięto o 2 metry)
- Linie rozgraniczające tereny o różnym przeznaczeniu lub różnych zasadach zagospodarowania
- Nieprzekraczalna linia zabudowy
- RM Tereny zabudowy zagrodowej
- R Tereny rolnicze
- WS Tereny wód powierzchniowych śródlądowych
- EW Tereny elektrowni wiatrowych
- KDW Tereny dróg wewnętrznych
- KD-D Teren drogi publicznej

- Strefa ochronna związana z ograniczeniami w zabudowie, w zagospodarowaniu i użytkowaniu terenu - zasięg izofony 45dB
- Archeologiczna strefa ochrony konserwatorskiej
- Oznaczenia informacyjne
- Sieć elektroenergetyczna napowietrzna niskiego napięcia
- Sieć elektroenergetyczna napowietrzna średniego napięcia
- Maksymalny zasięg izofony 45dB

Dokument niniejszy nie spełnia wymagań rozporządzenia MRRB z dnia 29.03.2001r. w sprawie ewidencji gruntów i budynków (Dz.U. Nr 38, poz. 454)

Starosta Piłski
Referat Powiatowego Ośrodka Dokumentacji Geodezyjnej i Kartograficznej z siedzibą w Wyrzysku

Reprodukowanie, rozpowszechnianie i rozprowadzanie niniejszego dokumentu wymaga zezwolenia właściwego organu w art. 18 ustawy z dnia 17 maja 1989r. - Prawo geodezyjne i kartograficzne (Dz.U. z 2009r. Nr 16, poz. 125)

20 MAR 2015 10:14:35
S.T. ARKO STY
ul. K. Piłki 10, 64-100 Wyrzysk
tel. 71 72 72 72
www.wyrzysk.pl