

**UCHWAŁA NR XXIII/162/2016  
RADY GMINY WODZISŁAW**

z dnia 29 listopada 2016 r.

**zmieniająca Uchwałę Nr XXI/142/2016 Rady Gminy Wodzisław z dnia 29 września 2016 r. w sprawie  
uchwalenia miejscowego planu zagospodarowania przestrzennego gminy Wodzisław**

Na podstawie art. 18 ust. 2 pkt 5, art. 40 ust. 1 ustawy z dnia 8 marca 1990 r. o samorządzie gminnym (Dz. U. z 2016 r. poz. 446 i 1579) oraz art. 20 ust. 1 ustawy z dnia 27 marca 2003 r. o planowaniu i zagospodarowaniu przestrzennym (Dz. U. z 2016 r. poz. 778, 904, 961, 1250 i 1579), po przedłożeniu przez Wójta Gminy Wodzisław, projektu uchwały, Rada Gminy uchwała, co następuje:

**§ 1.** W Uchwale Nr XXI/142/2016 Rady Gminy Wodzisław z dnia 29 września 2016 r. w sprawie uchwalenia miejscowego planu zagospodarowania przestrzennego gminy Wodzisław, wprowadza się następujące zmiany:

- 1) § 17 ust. 9 otrzymuje nowe brzmienie: "Dla terenów pozostałych, w tym upraw rolnych, w sytuacji lokalizacji obiektów przeznaczonych na stały pobyt ludzi, określonych w ustaleniach szczegółowych ustala się nieprzekraczalne linie zabudowy od poszczególnych dróg:

Klasa drogi (ulicy)	Minimalna odległość linii zabudowy (m)	
Ekspresowa – KD-S	Zgodnie z zasadami określonymi w § 17 ust. 8 zmienianej uchwały	
Główna ruchu przyspieszonego – KD-GP	31 –	od linii rozgraniczającej drogi
Główna – KD-G	31 –	od linii rozgraniczającej drogi
Zbiorcza – KD-Z	23 –	od linii rozgraniczającej drogi
Lokalna – KD-L (powiatowa)	15 –	od linii rozgraniczającej drogi
Lokalna – KD-L (gminna)	10 –	od linii rozgraniczającej drogi
Dojazdowa – KD-D	6 –	od linii rozgraniczającej drogi
Wewnętrzna – KDW	6 –	od linii rozgraniczającej drogi

- 2) zmienia się załącznik graficzny Nr 1 do Uchwały Nr XXI/142/2016 Rady Gminy Wodzisław z dnia 29 września 2016 r. w sprawie uchwalenia miejscowego planu zagospodarowania przestrzennego gminy Wodzisław, zastępując go załącznikiem Nr 1 do niniejszej uchwały."

**§ 2.** Wykonanie Uchwały powierza się Wójtowi Gminy Wodzisław.

**§ 3.** Uchwała wchodzi w życie po upływie 14 dni od dnia jej ogłoszenia w Dzienniku Urzędowym Województwa Świętokrzyskiego.

Przewodniczący Rady Gminy  
Wodzisław

**Stanisława Nowak**

**ZAŁĄCZNIK NR 1 DO UCHWAŁY NR XXIII/162/2016 RADY GMINY WODZISŁAW Z DNIA 29 LISTOPADA 2016 ROKU**  
**MIEJSCOWY PLAN ZAGOSPODAROWANIA PRZESTRZENNEGO GMINY WODZISŁAW**  
**W GRANICACH SOŁECTW: WODZISŁAW, LASKOWA, ŁANY, MIERONICE, ŚWIĄTNIKI**

**SKALA 1 : 2 000**



MAPA ZASADNICZA (kompilacja) w skali 1:2000  
do celów sporządzenia miejscowego planu  
zagospodarowania przestrzennego.

Województwo: świętokrzyskie  
Powiat: Jędrzejowski  
Gmina: Wodzisław  
Dzielnicy: Wodzisław, Laskowa, Łany, Mieronice, Świątniki

Źródło: Kartańskie oraz inne dane przestrzenne dla energetycznych wysokiego napięcia  
przyjęte z mapy fotograficznej w skali 1:2000

Kartofolno planem IP 21 552 na podstawie map zabudowanych w PDSOK w Jędrzejowie,  
oraz przekształconych cyfrowo do skali 1:2000  
Kilce dnia 31.05.2007r.

Instytut Geograficzny  
00-908 Warszawa  
ul. Rakowiecka 27  
tel. 22 638 42 00  
www.ig.PAN.gov.pl

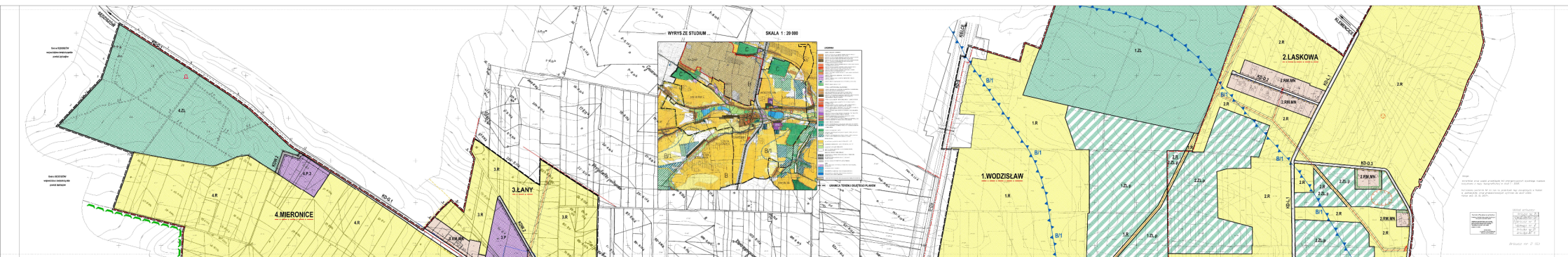
Źródło: Kartańskie oraz inne dane przestrzenne dla energetycznych wysokiego napięcia  
przyjęte z mapy fotograficznej w skali 1:2000

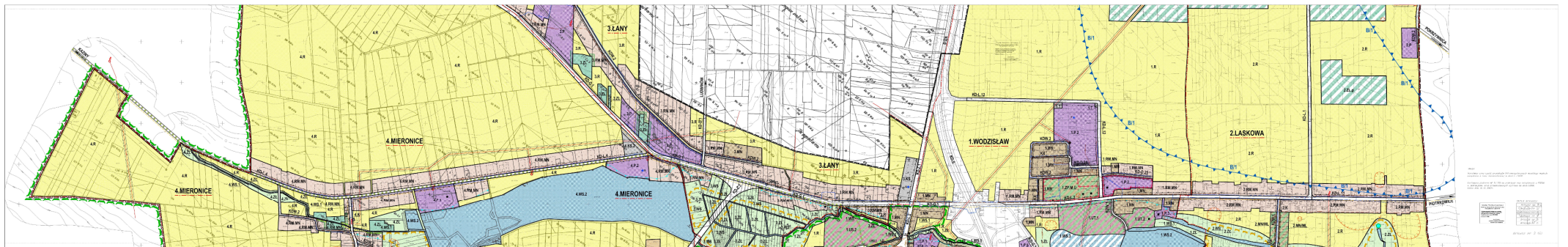
Kartofolno planem IP 21 552 na podstawie map zabudowanych w PDSOK  
w Jędrzejowie, oraz przekształconych cyfrowo do skali 1:2000  
Kilce dnia 31.05.2007r.

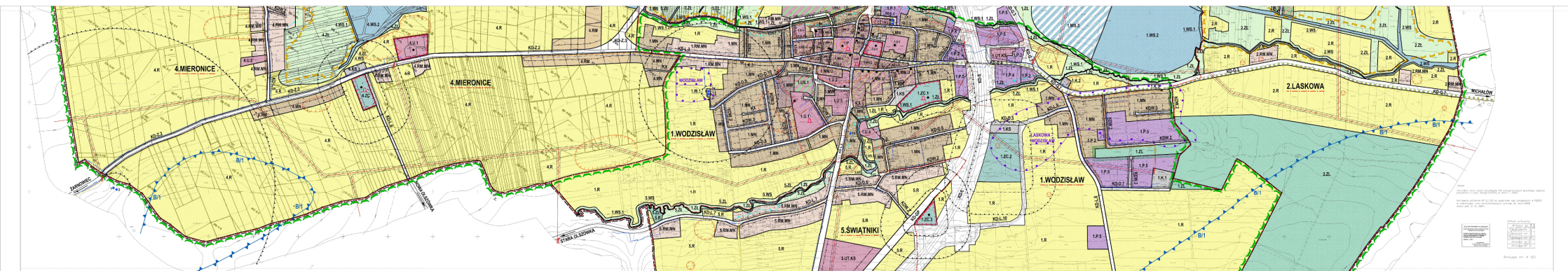
Instytut Geograficzny  
00-908 Warszawa  
ul. Rakowiecka 27  
tel. 22 638 42 00  
www.ig.PAN.gov.pl

Dzielnica arkuszy:  
1. Wodzisław  
2. Laskowa  
3. Łany  
4. Mieronice  
5. Świątniki

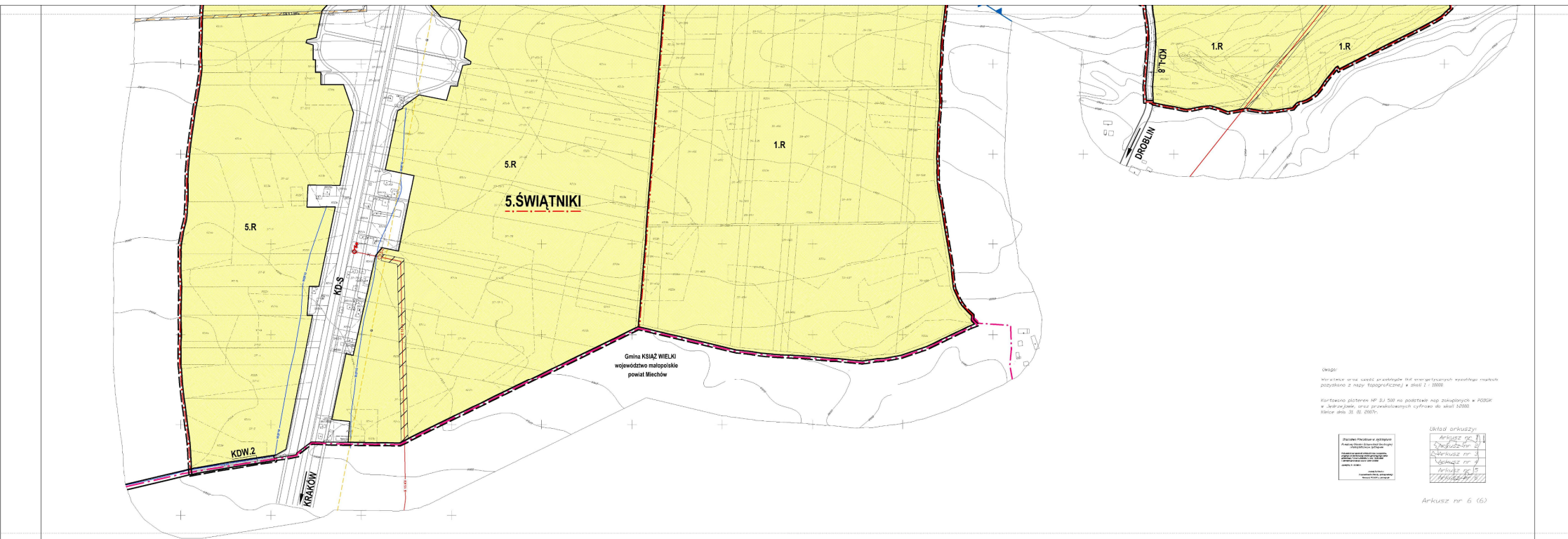
Arkusz nr 1 (6)











Uwagi:  
 1. Wzrost linii czerwej od strony południowej wyznacza granicę podziału z mapy topograficznej w skali 1:50000.  
 2. Kolorowa linia nr 10 na podziale nie odpowiada w PDRK w. 1000/1000, oraz prowadzących cyfrach do skali 1:5000.  
 3. Wskazano skł. 31. 03. 2007r.

Projektant i wykonawca:  
 Adam Kozłowski  
 ul. ...  
 ...  
 ...

Lista arkuszy	
Arkusz nr 1	1
Arkusz nr 2	2
Arkusz nr 3	3
Arkusz nr 4	4
Arkusz nr 5	5
Arkusz nr 6	6

Arkusz nr 6 (6)

## **Uzasadnienie**

Niniejsza uchwała jest efektem rozstrzygnięcia Nadzorczego Wojewody Świętokrzyskiego Znak: SPN.III.4130.25.2016 z dnia 7 listopada 2016 r. w sprawie stwierdzenia nieważności części Uchwały Nr XXI/142/2016 Rady Gminy Wodzisław z dnia 29 września 2016 r. w sprawie uchwalenia miejscowego planu zagospodarowania przestrzennego gminy Wodzisław.

Uchwała zmienia treść § 17 ust 9 podjętej uchwały, likwidując istotne naruszenie zasad sporządzania planu miejscowego.

Jednocześnie uchwała wprowadza nowy rysunek planu uzupełniony o brakujące oznaczenie dotyczące terenów wpisanych do rejestru Wojewódzkiego Konserwatora Zabytków i znajdujących się w wojewódzkiej ewidencji zabytków proponowanych do ujęcia w gminnej ewidencji zabytków oraz kolorystykę dotyczącą gruntów rolnych.