

# **RAPORT**

## **O STANIE GMINY WARTKOWICE**



**ZA ROK 2018**

## SPIS TREŚCI

|  |           |
|--|-----------|
| <b>WSTĘP.....</b>  | <b>4</b>  |
| <b>1. INFORMACJE OGÓLNE.....</b>   | <b>5</b>  |
| 1.1 Położenie i powierzchnia gminy.....  | 5         |
| 1.2 Władze lokalne i gminne jednostki organizacyjne.....   | 6         |
| 1.3 Sołectwa.....  | 7         |
| 1.4 Ludność i dynamika zmian.....  | 8         |
| 1.5 Gospodarstwa rolne.....  | 10        |
| 1.6 Podmioty gospodarcze.....  | 11        |
| <b>2. INFORMACJE FINANSOWE.....</b>  | <b>12</b> |
| 2.1 Wykonanie budżetu Gminy Wartkowice.....  | 12        |
| 2.5 Wykonanie wydatków inwestycyjnych.....   | 13        |
| <b>3. INFORMACJA O STANIE MIENIA KOMUNALNEGO.....</b>  | <b>15</b> |
| <b>4. INFORMACJA O REALIZACJI POLITYK, PROGRAMÓW I STRATEGII....</b>   | <b>16</b> |
| 4.1 Strategia Rozwoju Gminy Wartkowice na lata 2015-2025.....  | 16        |
| 4.2 Studium uwarunkowań i kierunków zagospodarowania przestrzennego<br>Gminy Wartkowice i miejscowe plany zagospodarowania przestrzennego..... | 19        |
| 4.3 Program Rewitalizacji dla Gminy Wartkowice.....  | 20        |
| 4.4 Wieloletni program gospodarowania mieszkaniowym<br>zasobem Gminy Wartkowice na lata 2017-2021.....   | 23        |
| 4.5 Zasób nieruchomości Gminy Wartkowice.....  | 25        |
| 4.6 Program Opieki nad Zabytkami dla Gminy Wartkowice 2018-2021.....   | 26        |
| 4.7 Infrastruktura drogowa.....  | 31        |
| 4.8 Gospodarka wodno-ściekowa.....   | 33        |
| 4.8.1 Sieć wodociągowa.....  | 33        |
| 4.8.2 Sieć kanalizacji sanitarnej.....   | 34        |
| 4.8.3 Plan rozwoju i modernizacji urządzeń<br>wodociągowych i urządzeń kanalizacyjnych.....  | 35        |
| 4.8.4 Taryfowe ceny i stawki opłat.....  | 36        |
| 4.9 Plan gospodarki niskoemisyjnej.....  | 37        |
| 4.10 Program Ochrony Środowiska dla Gminy Wartkowice na lata 2018-2021.....  | 38        |
| 4.11 Program usuwania wyrobów zawierających azbest.....  | 38        |
| 4.12 Oświetlenie na terenie Gminy Wartkowice.....  | 39        |
| 4.13 Gminna Strategia Rozwiązywania Problemów Społecznych.....   | 39        |
| 4.14 Gminny Program Wspierania Rodzin.....   | 40        |
| 4.15 Gminny Program Przeciwdziałaniu Przemocy w Rodzinie.....  | 42        |
| 4.16 Gminny Program Profilaktyki i Rozwiązywania Problemów Alkoholowych....  | 43        |
| 4.17 Gminny Program Przeciwdziałania Narkomanii na lata 2015-2018.....   | 45        |
| 4.18 Program współpracy Gminy Wartkowice z organizacjami pozarządowymi.....  | 46        |

---

|  |           |
|--|-----------|
| <b>5. REALIZACJA UCHWAŁ RADY GMINY WARTKOWICE.....</b>           | <b>47</b> |
| <b>6. WSPÓLPRACA Z INNYMI SPOŁECZNOŚCIAMI SAMORZĄDOWYMI.....</b> | <b>48</b> |
| <b>7. INNE ISTOTNE DZIAŁANIA WÓJTA GMINY WARTKOWICE.....</b>     | <b>53</b> |
| <b>8. CZĘŚĆ ANALITYCZNA.....</b>                                 | <b>55</b> |
| 8.1. Realizacja inwestycji i remontów.....                       | 55        |
| 8.1.1 Inwestycje drogowe.....                                    | 55        |
| 8.1.2 Inwestycje w zasobie mieszkaniowym.....                    | 58        |
| 8.1.3 Inne roboty.....   | 60        |
| 8.2 Rozwój gospodarczy.....                                      | 61        |
| 8.3 Rolnictwo.....   | 62        |
| 8.4 Gospodarka odpadami.....                                     | 62        |
| 8.5 Oświata i edukacja.....                                      | 64        |
| 8.6 Pomoc społeczna.....   | 69        |
| 8.7 Ochrona zdrowia.....   | 73        |
| 8.8 Kultura.....   | 73        |
| 8.8.1 Gminna Biblioteka Publiczna w Wartkowicach.....            | 73        |
| 8.8.2 Wydarzenia kulturalne w Gminie Wartkowice w 2018 roku..... | 80        |
| 8.9 Sport i turystyka.....                                       | 82        |
| 8.9.1 Baza sportowa.....   | 82        |
| 8.9.2 Turystyka.....   | 86        |
| 8.10 Bezpieczeństwo publiczne.....                               | 90        |
| 8.10.1 Posterunek Policji.....                                   | 90        |
| 8.10.2 Ochrona przeciwpożarowa.....                              | 90        |
| <b>PODSUMOWANIE.....</b>   | <b>96</b> |

---

## WSTĘP

Obowiązek sporządzenia raportu o stanie gminy wynika z art. 28aa ustawy z dnia 8 marca 1990 r. o samorządzie gminnym (t.j. Dz. U. z 2019 r. poz. 506).

Raport obejmuje podsumowanie działalności Wójta Gminy Wartkowice w roku 2018, w szczególności realizację polityk, programów i strategii oraz uchwał Rady Gminy Wartkowice.

Celem przygotowania raportu było uzyskanie dokładnego wglądu w sytuację gospodarczą i społeczną Gminy Wartkowice. Zgromadzone zostały dane o aspektach funkcjonowania gminy według stanu na dzień 31 grudnia 2018 r.

Dla opracowania raportu szczególnie cenna okazała się wiedza pracowników Urzędu Gminy Wartkowice i jednostek organizacyjnych gminy oraz szereg dokumentów, będących w posiadaniu urzędu, a także informacje zamieszczone na stronach internetowych.

Informacje zawarte w raporcie posłużą mieszkańcom Gminy Wartkowice do pozyskania wiedzy na temat funkcjonowania samorządu gminnego, ale również staną się podstawą do prowadzenia dialogu na temat przyszłości gminy.

## 1. INFORMACJE OGÓLNE

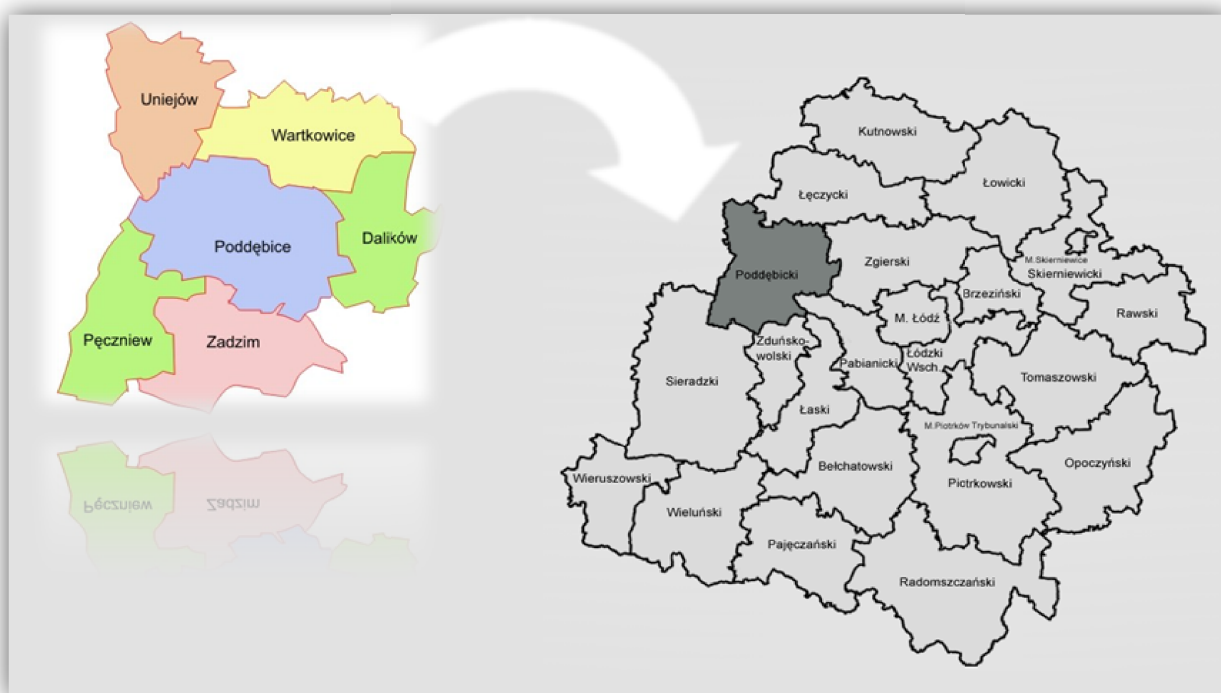
### 1.1. Położenie i powierzchnia gminy

Gmina Wartkowiec jest obszarem wiejskim położonym w północno – zachodniej części województwa łódzkiego w powiecie poddębickim, leży w dolinie rzeki Ner. Miejscowość Wartkowiec pełni funkcję ośrodka gminnego, a położenie w centralnej części gminy sprawiło, że stała się ona jej ośrodkiem usługowym.

Gmina Wartkowiec jest jedną ze 133 gmin wiejskich województwa łódzkiego. Wśród 6 gmin powiatu poddębickiego zajmuje 3 lokatę pod względem liczby ludności (6,3 tys.) oraz pod względem powierzchni (140,12 km<sup>2</sup>). Gmina Wartkowiec położona jest na granicy trzech powiatów i sąsiaduje z wchodzącymi w ich skład gminami:

- Gminą Uniejów, Gminą Poddębice i Gminą Dalików (w powiecie poddębickim);
- Gminą Świnice Warckie i Gminą Łęczyca (powiecie łęczyckim);
- Gminą Parzęczew (w powiecie zgierskim).

Rysunek 1.1.1. Położenie Gminy Wartkowiec



Źródło: Opracowanie własne

Gmina Wartkowiec leży w aglomeracji łódzkiej a odległość do Łodzi wynosi 50 km. Odległość do innych większych ośrodków do Sieradza 60 km, do Poznania 160 km. Zlokalizowana jest przy trasach komunikacyjnych: Poddębice – Gostków - Łęczyca (droga wojewódzka nr 703) przebiegającej przez gminę w układzie północ-południe i Ozorków – Gostków – Uniejów - Koło (droga wojewódzka nr 469) przebiegającej w układzie wschód-zachód.

Ważnym elementem mającym wpływ na funkcjonowanie gminy jest przecinająca ją w północnej części autostrada A2 z węzłem Wartkowiec.

## 1.2. Władze lokalne i gminne jednostki organizacyjne

Rada Gminy Wartkowice liczy 15 radnych.

W kadencji 2014-2018 działały 4 stałe Komisje:

- **Komisja Rewizyjna w 5 osobowym składzie.**  
Zakres działania Komisji obejmuje m.in. opiniowanie wykonania budżetu gminy, występowanie z wnioskiem do Rady Gminy w sprawie udzielenia lub nieudzielenia absolutorium Wójtowi, a także wykonywanie innych zadań zleconych przez Radę w zakresie kontroli
- **Komisja Rozwoju Gospodarczego w 8 osobowym składzie.**  
Zakres działania Komisji obejmuje: sprawy gospodarki terenami, ładu przestrzennego, gminnych dróg, mostów, placów, organizacji ruchu drogowego, wodociągów, zaopatrzenia w wodę, kanalizacji, zaopatrzenia w energię elektryczną, komunalnego budownictwa mieszkaniowego, utrzymania gminnych obiektów i urządzeń użyteczności publicznej oraz obiektów administracyjnych;
- **Komisja Spraw Społecznych w 7 osobowym składzie.**  
Zakres działania Komisji obejmuje: ochronę zdrowia, pomoc społeczną, oświatę, kulturę, kulturę fizyczną, biblioteki oraz sprawy porządku publicznego i ochrony przeciwpożarowej.
- **Komisja Rolnictwa i Ochrony Środowiska w 7 osobowym składzie.**  
Zakres działania obejmuje: sprawy rolnictwa i ochrony środowiska.

W kadencji 2018-2023, Rada Gminy powołała 3 Komisje:

- **Komisja Rewizyjna w 5 osobowym składzie.**  
Zakres działania Komisji obejmuje: dokonywanie kontroli działalności Wójta, gminnych jednostek organizacyjnych, rozpatrywanie sprawozdania finansowego i sprawozdania z wykonania budżetu gminy, informacji o stanie mienia gminy, występowanie z wnioskiem do Rady Gminy w sprawie udzielenia lub nieudzielenia absolutorium Wójtowi, a także wykonywanie innych zadań zleconych przez Radę w zakresie kontroli.
- **Komisja Spraw Gospodarczych i Społecznych w 14 osobowym składzie.**  
Przedmiot działania Komisji: sprawy dotyczące gospodarki terenami, ładu przestrzennego, gminnych dróg, mostów, placów, rozbudowy sieci wodociągowej i kanalizacyjnej, zaopatrzenia w wodę, zaopatrzenie w energię elektryczną, ciepłą oraz gaz, gospodarki odpadami, utrzymania gminnych obiektów użyteczności publicznej oraz obiektów administracyjnych, budownictwa mieszkaniowego, inwestycji, ochrony środowiska, ochrony zwierząt, ochrony przyrody, sprawy dotyczące kultury, kultury fizycznej, ochrony zdrowia, pomocy społecznej, wspierania rodziny i systemu pieczy zastępczej, polityki prorodzinnej, współpracy i działalności na rzecz organizacji pozarządowych, porządku publicznego i bezpieczeństwa obywateli oraz ochrony przeciwpożarowej.
- **Komisja Skarg, Wniosków i Petycji w 7 osobowym składzie.**  
Komisja Skarg, Wniosków i Petycji rozpatruje skargi na działalność Wójta i gminnych jednostek organizacyjnych a także wnioski oraz petycje składane przez obywateli.

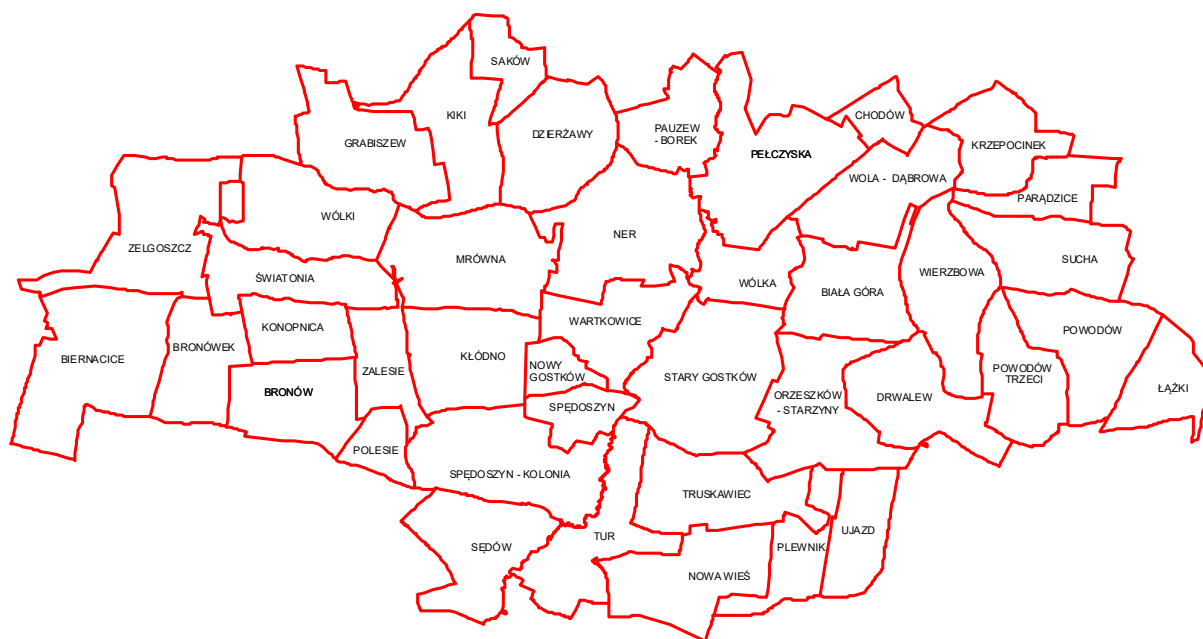
**Gminne jednostki organizacyjne:**

- 1) Gminny Ośrodek Pomocy Społecznej w Wartkowicach;
- 2) Gminny Zespół Obsługi Oświaty w Wartkowicach;
- 3) Szkoła Podstawowa im. Marszałka Józefa Piłsudskiego w Wartkowicach;
- 4) Szkoła Podstawowa im. Marii Konopnickiej w Kłodnej.
- 5) Publiczne Przedszkole w Wartkowicach;
  - Punkt Przedszkolny w Drwalewie,
  - Punkt Przedszkolny w Pełczyskach,

**1.3. Sołectwa**

W skład Gminy Wartkowiec wchodzi 42 sołectwa:

**Rysunek 1.3.1. Podział Gminy Wartkowiec na sołectwa**



*Źródło: Opracowanie własne*

**1.4. Ludność i dynamika zmian:**

Gminę Wartkowiec w 2018 r. zamieszkiwało 6284 mieszkańców w tym:

- stali mieszkańcy: 6224,
- czasowi mieszkańcy: 60.

**Tabela 1.4.1. Liczba ludności w poszczególnych miejscowościach (wg stanu na dzień 31.12.2018 r.)**

| L.p. | Sołectwo           | Miejscowości wchodzące w skład sołectwa | Liczba mieszkańców |            |
|------|--------------------|---|--------------------|------------|
|      |                    |   | Miejscowości       | Sołectwo   |
| 1.   | Biała Góra         | Biała Góra                              | 203                | <b>203</b> |
| 2.   | Biernacice         | Biernacice                              | 225                | <b>225</b> |
| 3.   | Bronów             | Bronów                                  | 121                | <b>121</b> |
| 4.   | Bronówek           | Bronówek                                | 106                | <b>106</b> |
| 5.   | Chodów             | Chodów                                  | 80                 | <b>80</b>  |
| 6.   | Drwalew            | Drwalew                                 | 69                 | <b>105</b> |
|      |                    | Nasale                                  | 36                 |            |
| 7.   | Dzierżawy          | Dzierżawy                               | 154                | <b>154</b> |
| 8.   | Grabiszew          | Grabiszew                               | 97                 | <b>97</b>  |
| 9.   | Kiki               | Kiki                                    | 67                 | <b>67</b>  |
| 10.  | Kłódno             | Jadwisin                                | 81                 | <b>332</b> |
|      |                    | Kłódno                                  | 67                 |            |
|      |                    | Kłódno-Kolonia                          | 122                |            |
|      |                    | Kłódno-Stacja                           | 17                 |            |
|      |                    | Lewiny                                  | 45                 |            |
| 11.  | Konopnica          | Konopnica                               | 101                | <b>101</b> |
| 12.  | Krzepocinek        | Krzepocinek                             | 119                | <b>119</b> |
| 13.  | Łążki              | Łążki                                   | 128                | <b>128</b> |
| 14.  | Mrówna             | Brudnówek                               | 27                 | <b>92</b>  |
|      |                    | Mrówna                                  | 65                 |            |
| 15.  | Ner                | Ner                                     | 77                 | <b>323</b> |
|      |                    | Ner-Kolonia                             | 104                |            |
|      |                    | Ner-Parcel                              | 100                |            |
|      |                    | Zawada                                  | 42                 |            |
| 16.  | Nowa Wieś          | Nowa Wieś                               | 146                | <b>184</b> |
|      |                    | Plewnik Pierwszy                        | 38                 |            |
| 17.  | Nowy Gostków       | Nowy Gostków                            | 88                 | <b>88</b>  |
| 18.  | Orzeszków-Starzyny | Orzeszków                               | 62                 | <b>119</b> |
|      |                    | Starzyny                                | 57                 |            |
| 19.  | Parądzice          | Parądzice                               | 81                 | <b>81</b>  |
| 20.  | Puzew-Borek        | Borek                                   | 15                 | <b>28</b>  |
|      |                    | Puzew                                   | 13                 |            |
| 21.  | Pęczyska           | Pęczyska                                | 258                | <b>258</b> |
| 22.  | Plewnik            | Plewnik                                 | 92                 | <b>92</b>  |
| 23.  | Polesie            | Polesie                                 | 78                 | <b>78</b>  |
| 24.  | Powodów Trzeci     | Powodów Trzeci                          | 101                | <b>101</b> |
| 25.  | Saków              | Saków                                   | 139                | <b>139</b> |
| 26.  | Sędów              | Sędów                                   | 131                | <b>131</b> |
| 27.  | Spędoszyn          | Spędoszyn                               | 68                 | <b>68</b>  |



|              |                   |                   |             |             |
|--------------|-------------------|-------------------|-------------|-------------|
| 28.          | Spędoszyn-Kolonia | Spędoszyn-Kolonia | 126         | <b>126</b>  |
| 29.          | Stary Gostków     | Stary Gostków     | 279         | <b>279</b>  |
| 30.          | Sucha             | Sucha Dolna       | 76          | <b>171</b>  |
|              |                   | Sucha Górna       | 95          |             |
| 31.          | Światonia         | Światonia         | 115         | <b>132</b>  |
|              |                   | Zacisze           | 17          |             |
| 32.          | Truskawiec        | Truskawiec        | 215         | <b>215</b>  |
| 33.          | Tur               | Tur               | 109         | <b>217</b>  |
|              |                   | Wilkowice         | 108         |             |
| 34.          | Ujazd             | Ujazd             | 50          | <b>50</b>   |
| 35.          | Wartkowiec        | Wartkowiec        | 663         | <b>663</b>  |
| 36.          | Wierzbowa         | Wierzbowa         | 84          | <b>133</b>  |
|              |                   | Wierzbówka        | 49          |             |
| 37.          | Wola-Dąbrowa      | Wola-Dąbrowa      | 52          | <b>131</b>  |
|              |                   | Wola Niedźwiedzia | 79          |             |
| 38.          | Wólka             | Wólka             | 132         | <b>132</b>  |
| 39.          | Wólki             | Wólki             | 71          | <b>71</b>   |
| 40.          | Zalesie           | Zalesie           | 97          | <b>97</b>   |
| 41.          | Zelgoszcz         | Zelgoszcz         | 74          | <b>74</b>   |
| 42.          | Powodów           | Powodów Drugi     | 69          | <b>173</b>  |
|              |                   | Powodów Pierwszy  | 104         |             |
| <b>Razem</b> |                   |                   | <b>6284</b> | <b>6284</b> |

Wskaźnik gęstości zaludnienia w 2018 r. wyniósł 44,32 osoby/km<sup>2</sup>.

Rysunek 1.4.1. Liczba ludności wg płci

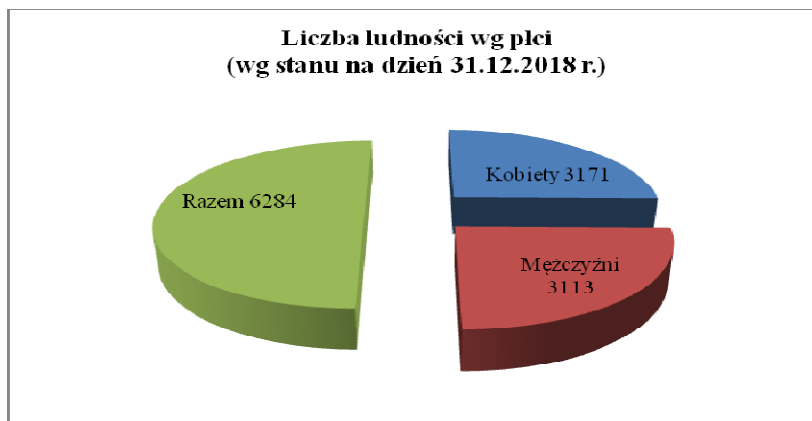


Tabela 1.4.2. Przedział wiekowy

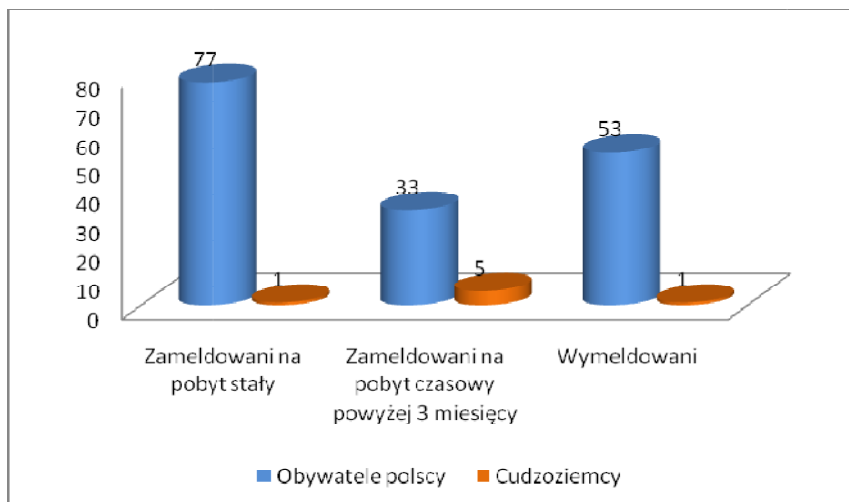
| Liczba mieszkańców<br>(wg stanu na dzień<br>31.12.2018 r.) | Przedział wiekowy |            |             |             |
|--|-------------------|------------|-------------|-------------|
|  | 0-6 lat           | 7-18 lat   | 19-59 lat   | 60+         |
| Kobiety  | 207               | 359        | 1717        | 888         |
| Mężczyźni  | 234               | 359        | 1867        | 653         |
| <b>Razem</b>   | <b>441</b>        | <b>718</b> | <b>3584</b> | <b>1541</b> |

W 2018 r. w Gminie Wartkowiec przyrost naturalny był ujemny i wyniósł -9.

**Tabela 1.4.3. Przyrost naturalny (wg stanu na dzień 31.12.2018 r.)**

|           | <b>Kobiety</b> | <b>Mężczyźni</b> | <b>Razem</b> |
|-----------|----------------|------------------|--------------|
| Urodzenia | 29             | 36               | <b>65</b>    |
| Zgony     | 39             | 35               | <b>74</b>    |

**Rysunek 1.4.2. Migracje (wg stanu na dzień 31.12.2018 r.)**



## 1.5. Gospodarstwa rolne

Gmina Wartkowiec to obszar typowo rolniczy. Ogólna powierzchnia użytków rolnych wynosi 11 221 ha, co stanowi ponad 79% całkowitej powierzchni gminy. Podział gruntów na omawianym obszarze przedstawiono w tabelach poniżej. Najliczniejszą grupę stanowią gospodarstwa o powierzchni 1 - 5 ha oraz 5 - 10 ha, których udział w ogólnej liczbie gospodarstw rolnych wyniósł w 2018 roku kolejno: 31% i 30%.

Najmniej jest gospodarstw o powierzchni do 1 ha włącznie, które stanowią zaledwie 6% ogólnej liczby gospodarstw rolnych w gminie.

**Tabela 1.5.1. Struktura gospodarstw rolnych**

| <b>Gospodarstwa rolne</b>        | <b>2018</b> |
|----------------------------------|-------------|
| <b>gospodarstwa rolne ogółem</b> |             |
| ogółem                           | 1 140       |
| do 1 ha                          | 68          |
| 1 - 5 ha                         | 355         |
| 5 - 10 ha                        | 346         |
| 10 -15 ha                        | 208         |
| 15 ha i więcej                   | 167         |

*Źródło: Opracowanie własne*

Największe pod względem wielkości gospodarstwa rolne na obszarze Gminy Wartkowice posiadają powierzchnię w przedziale 30-50 ha. Znajdują się w sołectwach Biernacice, Drwalew, Konopnica, Krzepocinek, Orzeszków, Truskawiec, Tur i Ujazd. Gospodarstwa specjalizują się głównie w hodowli trzody oraz bydła opasowego, a także produkcji mleka.

Największą część użytków rolnych stanowią grunty orne, które zajmują 8 180 ha co stanowi ok. 60% powierzchni gminy.

## 1.6. Podmioty gospodarcze

Zgodnie z Centralną Ewidencją i Informacją o Działalności Gospodarczej (CEIDG), według stanu na dzień 31 grudnia 2018 roku ilość zarejestrowanych podmiotów gospodarczych, które mają główne miejsce prowadzenia działalności w Gminie Wartkowice obejmowała 245 przedsiębiorców.

Podmioty gospodarcze funkcjonujące na terenie gminy to przede wszystkim małe i średnie zakłady rodzinne.

Branże najbardziej rozwinięte w gminie:

- 1) sprzedaż detaliczna i hurtowa art. spożywczych, przemysłowych i innych – 53;
- 2) usługi remontowo-budowlane oraz związane ze wznoszeniem budynków – 49;
- 3) sprzedaż detaliczna na straganach i targowiskach – 20;
- 4) naprawa i konserwacja pojazdów samochodowych i motocykli -17;
- 5) transport drogowy – 14;
- 6) usługi dla rolnictwa – 12;
- 7) produkcja artykułów przemysłowych – 12;
- 8) fryzjerstwo i zabiegi kosmetyczne – 10;
- 9) przetwórstwo rolno-spożywcze – 5.

## 2. INFORMACJE FINANSOWE

### 2.1. Wykonanie budżetu Gminy Wartkowiec

Budżet Gminy Wartkowiec na rok 2018 został przyjęty uchwałą nr XLIV/279/2017 Rady Gminy Wartkowiec w dniu 28 grudnia 2017r. Zmiany w budżecie w trakcie omawianego roku wprowadzone zostały czternastoma uchwałami Rady Gminy oraz czterema zarządzeniami Wójta Gminy Wartkowiec.

Wykonanie budżetu na dzień 31 grudnia 2018 roku zamknęło się dodatnią różnicą dochodów i wydatków budżetowych, tj.: nadwyżką budżetową w kwocie 119.068,30 zł.

**Tabela 2.1.1. Udział dochodów własnych w dochodach ogółem (bez dotacji) – 56,85%**

|   |                      |
|---|----------------------|
| Wykonanie dochodów ogółem                 | <b>31.393.138,35</b> |
| Wykonanie dochodów własnych (bez dotacji) | <b>17.845.469,64</b> |

**Tabela 2.1.2. Udział wydatków majątkowych w wydatkach ogółem – 29,47%**

|                                |                      |
|--------------------------------|----------------------|
| Wykonanie wydatków ogółem      | <b>31.274.070,05</b> |
| Wykonanie wydatków majątkowych | <b>9.216.054,23</b>  |

**Tabela 2.1.3. Wykonanie dochodów (w tym PIT, CIT)**

|                            |                      |
|----------------------------|----------------------|
| Plan dochodów              | <b>32.134.457,36</b> |
| Wykonanie dochodów, w tym: | <b>31.393.138,35</b> |
| PIT                        | <b>2.820.843,00</b>  |
| CIT                        | <b>1.448.687,89</b>  |

**Tabela 2.1.4. Wykonanie wydatków**

|           |                      |
|-----------|----------------------|
| Plan      | <b>34.651.134,58</b> |
| Wykonanie | <b>31.274.070,05</b> |

**Tabela 2.1.5. Wykonanie wydatków**

|                            |                      |
|----------------------------|----------------------|
| Planowany wynik<br>DEFICYT | <b>-2.516.677,22</b> |
| Wykonanie<br>NADWYŻKA      | <b>119.068,30</b>    |

**Tabela 2.1.6. Dotacje rozwojowe pozyskane spoza budżetu Gminy**

|           |                     |
|-----------|---------------------|
| Plan      | <b>1.900.185,26</b> |
| Wykonanie | <b>1.258.387,10</b> |

**Tabela 2.1.7. Dochody majątkowe – 87,37%**

|           |                     |
|-----------|---------------------|
| Plan      | <b>3.739.333,25</b> |
| Wykonanie | <b>3.267.046,28</b> |

**Tabela 2.1.8. Wysokość wydatków majątkowych w stosunku do planu 81,05%**

|           |                      |
|-----------|----------------------|
| Plan      | <b>11.370.855,09</b> |
| Wykonanie | <b>9.216.054,23</b>  |

**2.2. Wykonanie wydatków inwestycyjnych****Tabela 2.2.1. Szczegółowy wykaz wydatków inwestycyjnych w 2018r.**

| L.p. | Nazwa zadania inwestycyjnego  | Dział<br>Rozdział   | Plan         | Wykonanie<br>w zł | %      |
|------|---|---------------------|--------------|-------------------|--------|
| 1.   | Rozbudowa sieci wodociągowej na terenie Gminy Wartkowiec (w miejscowościach: Zalesie, Bronówek, Światonia, Kiki, Dzierżawy, Wierzbowa, Krzepocinek, Borek, Drwalew, Pełczyska- dokumentacje projektowe.             | <b>010</b><br>01010 | 70.700,00    | 70.700,00         | 100,00 |
| 2.   | Budowa przyłącza kanalizacyjnego - Wartkowiec, ul. Nasienna.  | <b>010</b><br>01010 | 40.000,00    | 33.078,98         | 82,70  |
| 3.   | Budowa sieci kanalizacji sanitarnej w miejscowościach Biała Góra, Drwalew, Wierzbowa.<br>Budowa połączenia sieci wodociągowej w miejscowości Powodów Pierwszy i Łążki na terenie Gminy Wartkowiec (współfin. z UE). | <b>010</b><br>01010 | 3.252.919,00 | 1.655.580,12      | 50,90  |
| 4.   | Dotacje przekazane dla Powiatu na Zadanie „Przebudowa drogi powiatowej nr 3705E Poddębice – Brudnów”.   | <b>600</b><br>60014 | 376.869,79   | 376.869,79        | 100,00 |
| 5.   | Budowa kanalizacji deszczowej w Starym Gostkowie (odwodnienie drogi nr 111213E).  | <b>600</b><br>60016 | 182.000,00   | 174.787,67        | 96,04  |
| 6.   | Budowa przepustów drogowych w ciągu dróg gminnych nr 111203E i nr 111205E.  | <b>600</b><br>60016 | 55.400,00    | 3.126,00          | 5,64   |
| 7.   | Budowa przepustu w ciągu drogi gminnej nr 111207E w miejscowości Wierzbowa  | <b>600</b><br>60016 | 277.336,00   | 276.496,33        | 99,70  |
| 8.   | Projekty techniczne przebudowy dróg gminnych - PT dróg gminnych: Lewiny, Powodów Pierwszy - Łążki, Ujazd - Plewnik Drugi, Biała Góra - Starzyny, Sucha- Kozikówka.  | <b>600</b><br>60016 | 85.155,00    | 74.720,00         | 87,75  |
| 9.   | Regulacja stanu prawnego dróg gminnych  | <b>600</b><br>60016 | 243.400,00   | 71.695,44         | 29,46  |
| 10.  | Remonty dróg gminnych w tym nawierzchnie ścieralne Tur, Nowy Gostków  | <b>600</b><br>60016 | 725.900,00   | 724.322,16        | 99,78  |
| 11.  | Rozbudowa drogi gminnej nr 111219E Wartkowiec, ulica Nasienna - Ner Kolonia w tym dofinansowanie z budżetu państwa – 550.000,00 zł.   | <b>600</b><br>60016 | 1.310.400,00 | 1.309.484,20      | 99,93  |
| 12.  | Rozbudowa drogi gminnej nr 111227E w m. Dzierżawy - w tym dofinansowanie z budżetu Województwa Łódzkiego – 50.000,00 zł.  | <b>600</b><br>60016 | 1.646.918,00 | 1.639.093,01      | 99,52  |
| 13.  | Rozbudowa drogi gminnej nr 111233E Chodów - Wola Dąbrowa - Wierzbowa w tym dofinansowanie z budżetu państwa – 1.212.419,97 zł.  | <b>600</b><br>60016 | 2.491.209,00 | 2.452.511,70      | 98,45  |
| 14.  | Audiowizualizacja sali konferencyjnej.  | <b>750</b><br>75022 | 19.491,30    | 17.168,03         | 88,08  |
| 15.  | Budowa Urzędu Gminy Wartkowiec w systemie zaprojektuj i wybuduj (dokumentacja konkursowa).  | <b>750</b><br>75023 | 12.300,00    | 12 300,00         | 100,00 |
| 16.  | Regionalny Zakład Gospodarowania Odpadami - składka inwestycyjna.   | <b>750</b><br>75095 | 69.124,00    | 69.124,00         | 100,00 |

|          |   |            |                      |                     |              |
|----------|---|------------|----------------------|---------------------|--------------|
| 17.      | Zakup autobusu szkolnego (34 miejsca).  | <b>801</b> | 239.278,00           | 237.390,00          | 99,21        |
|          |   | 80113      |                      |                     |              |
| 18.      | Zwiększenie przepustowości Oczyszczalni Ścieków w Wartkowicach do Qśr.d. = 820 m <sup>3</sup> /dobę.                | <b>900</b> | 110.455,00           | -                   | -            |
|          |   | 90001      |                      |                     |              |
| 19.      | Rozbudowa Punktu Selektywnej Zbiórki Odpadów Komunalnych w Wartkowicach (dokumentacja konkursowa).                  | <b>900</b> | 20.000,00            | 9.857,80            | 49,29        |
|          |   | 90002      |                      |                     |              |
| 20.      | Rozbudowa i modernizacja oświetlenia ulicznego na terenie Gminy Wartkowice - dokumentacja projektowa Stary Gostków. | <b>900</b> | 45.000,00            | 6.765,00            | 15,03        |
|          |   | 90015      |                      |                     |              |
| 21.      | Dokumentacja projektowa przebudowy Domu Kultury w Polesiu.  | <b>921</b> | 40.000,00            | -                   | -            |
|          |   | 92195      |                      |                     |              |
| 22.      | Rewaloryzacja Zabytkowego Parku w Starym Gostkowie  | <b>921</b> | 1.000,00             | 984,00              | 98,40        |
|          |   | 92195      |                      |                     |              |
| 23.      | Zespół pałacowo - parkowy atrakcją turystyczną na obszarze Rybackiej Lokalnej Grupy Działania (współfin. z UE).     | <b>921</b> | 56.000,00            | -                   | -            |
|          |   | 92195      |                      |                     |              |
| <b>X</b> | <b>Razem:</b>   | <b>X</b>   | <b>11.370.855,09</b> | <b>9.216.054,23</b> | <b>81,05</b> |
| 1)       | w tym wydatki niewygasające - 64.717,44 zł.   |            |                      |                     |              |
| 2)       | w tym wydatki niewygasające - 280.845,29 zł.  |            |                      |                     |              |
| 3)       | w tym wydatki niewygasające - 274.296,33 zł.  |            |                      |                     |              |
| 4)       | w tym wydatki niewygasające - 6.765,00 zł.  |            |                      |                     |              |

### 3. INFORMACJA O STANIE MIENIA KOMUNALNEGO

Wartość początkowa majątku Gminy Wartkowiec na dzień 1 stycznia 2018 r. wynosiła **66.230.742,90 zł**, natomiast na dzień 31 grudnia 2018 r. stanowiła kwotę **70.851.983,68 zł**, co oznacza wzrost o 6,98% w stosunku do 31 grudnia roku poprzedzającego.

**Tabela 3.1. Zestawienie zmian wartości środków trwałych wg grup rodzajowych**

| L.p.     | Grupa |  | Wartość brutto              |                     |                     |                             |
|----------|-------|--|-----------------------------|---------------------|---------------------|-----------------------------|
|          | Nr    | Nazwa  | Stan na dzień<br>01.01.2018 | Zwiększenia         | Zmniejszenia        | Stan na dzień<br>31.12.2018 |
| 1.       | 0     | Grunty   | 1.548.529,98                | 65.111,44           | 153,88              | 1.613.487,54                |
| 2.       | 1     | Budynki i lokale oraz spółdzielcze prawo do lokalu użytkowego i spółdzielcze własnościowe prawo do lokalu mieszkalnego | 28.589.737,67               | 475.153,79          | 1.120.016,99        | 27.944.874,47               |
| 3.       | 2     | Obiekty inżynierii lądowej i wodnej  | 65.053.062,70               | 6.519.671,60        | -                   | 71.572.734,30               |
| 4.       | 3     | Kotły i maszyny energetyczne   | 244.847,83                  | 12.755,10           | -                   | 257.602,93                  |
| 5.       | 4     | Maszyny, urządzenia i aparaty ogólnego zastosowania  | 278.065,87                  | 37.666,25           | 71.095,96           | 244.636,16                  |
| 6.       | 5     | Maszyny, urządzenia i aparaty specjalistyczne  | 155.839,20                  | -                   | -                   | 155.839,20                  |
| 7.       | 6     | Urządzenia techniczne  | 3.269.755,21                | 183.058,93          | -                   | 3.452.814,14                |
| 8.       | 7     | Środki transportu  | 870.298,91                  | 237.390,00          | -                   | 1.107.688,91                |
| 9.       | 8     | Narzędzia, przyrządy, ruchomości i wyposażenie gdzie indziej niesklasyfikowane   | 180.303,31                  | -                   | 37.666,25           | 142.637,06                  |
| <b>X</b> |       | <b>RAZEM</b>   | <b>100.190.440,68</b>       | <b>7.530.807,11</b> | <b>1.228.933,08</b> | <b>106.492.314,71</b>       |

## 4. INFORMACJA O REALIZACJI POLITYK, PROGRAMÓW I STRATEGII

### 4.1. Strategia Rozwoju Gminy Wartkowice na lata 2015-2025

Strategia Rozwoju Gminy Wartkowice na lata 2015 – 2025 przyjęta Uchwałą nr IX/55/2015 Rady Gminy Wartkowice z dnia 29 maja 2015 wyznacza długofalowe kierunki rozwoju regionu.

Na potrzeby strategii rozwoju Gminy Wartkowice na lata 2015 – 2025 sformułowano następującą wizję:

#### WIZJA ROZWOJU:

*W 2025 roku Gmina Wartkowice obszarem zintegrowanym i rozwiniętym pod względem społecznym oraz otwartym na nowe inwestycje i możliwości dynamicznego rozwoju gospodarczego.*

#### MISJA ROZWOJU

*Wykorzystanie potencjału posiadanych zasobów ludzkich, terenów inwestycyjnych i ich lokalizacji oraz atrakcyjnych kulturowo i przyrodniczo terenów do rozwoju gminy.*

W celu realizacji wizji i misji gminy, zdefiniowano katalog kluczowych dla jego rozwoju celów strategicznych oraz służących ich osiągnięciu celów operacyjnych. Łącznie zdefiniowano dwa cele strategiczne oraz pięć przyporządkowanych im celów operacyjnych, które prezentuje tabela .

**Tabela 4.1.1. Podsumowanie celów strategicznych i celów operacyjnych gminy**

| L.p. | Cele strategiczne  | Cele operacyjne  |
|------|--|--|
| 1.   | Rozwój gospodarczy gminy                                   | A. Inwestorzy, inwestycje, tereny inwestycyjne<br>B. Rolnictwo<br>C. Przedsiębiorczość |
| 2.   | Rozwój społeczny gminy<br>(aktywizacja kapitału ludzkiego) | A. Usługi publiczne<br>B. Potencjał społeczny.   |

*Zródło: Opracowanie własne*

Wizją Gminy Wartkowice planowaną do osiągnięcia w 2025 roku jest rozwój i integracja społeczności lokalnej oraz zwiększenie atrakcyjności inwestycyjnej obszaru gminy, które sprzyjać będą również osiągnięciu wysokiego poziomu rozwoju gospodarczego.

Powyższa wizja zostanie zrealizowana poprzez zagospodarowanie terenów inwestycyjnych oraz przyciągnięcie nowych inwestycji i inwestorów na teren gminy. Celem osiągnięcia optymalnego rozwoju gospodarczego niezbędne będą również działania podejmowane w zakresie wspierania działalności rolniczej oraz przedsiębiorczości mieszkańców. Drugim filarem równomiernego rozwoju Gminy Wartkowice będą działania podejmowane w sferze społecznej w tym przede wszystkim w zakresie usług publicznych i wspierania potencjału społecznego.



Tabela 4.1.2. Wieloletni plan inwestycyjny

| Nazwa planowanego zadania (inwestycji projektu)                           | Zakres rzeczowy planowanego zadania  | Harmonogram realizacji inwestycji (okres realizacji) | Przewidywane nakłady finansowe |
|---|--|--|--------------------------------|
| <p><b>Rozwój regionalny w oparciu o węzeł integracyjny Wartkowiec</b></p> | <p>Celem projektu jest zaktywizowanie gospodarcze terenów inwestycyjnych na obszarze węzła integracyjnego Wartkowiec w sąsiedztwie autostrady A-2. Projekt zakłada wykorzystanie położenia obszarów rozwojowych w strefie oddziaływania sieci TEN-T poprzez bezpośredni dostęp do autostrady A-2 oraz linii kolejowej Tarnowskie Góry –Tczew (magistrala węglowa Śląsk-Porty) ze stacją PKP Kłódno i stworzenie warunków do generowania lokalnych centrów rozwoju i związanych z tym miejsc pracy. Pozyskanie i wyposażenie w podstawową infrastrukturę techniczną i drogową terenów inwestycyjnych zlokalizowanych przy zjeździe z autostrady A-2 (teren przeznaczony w miejscowym planie zagospodarowania przestrzennego pod zakłady produkcyjne, centra logistyczne, składy, parki technologiczne oraz usługi rzemiosła i handlu).</p> <p>Rozwój gospodarczy poprzez:</p> <ul style="list-style-type: none"> <li>- budowę kanalizacji kierunek Kłódno,</li> <li>- rozbudowa oczyszczalni ścieków w Wartkowicach,</li> <li>- modernizacja SUW,</li> <li>- współpraca w zakresie infrastruktury technicznej i drogowej z przedsiębiorcami,</li> <li>- wsparcie innych terenów inwestycyjnych (skomunikowanie obszarów całej gminy i regionu z obszarami potencjalnego rozwoju gospodarczego w tym z zakładami tytoniowymi, wykup nieruchomości pod drogi, współpraca z przedsiębiorcami/inwestorami.</li> </ul> | <p><b>2015 - 2025</b></p>                            | <p><b>43.000.000,00</b></p>    |
| <p><b>Wzmocnienie układu komunikacyjnego</b></p>                          | <p>Budowa nowych dróg i modernizacja istniejących z poprawą bezpieczeństwa uczestników ruchu na terenie gminy Wartkowiec (budowa ścieżek rowerowych, chodników) oraz regulacja stanu prawnego dróg (kwestie ewidencji gruntów, tworzenie dokumentacji geodezyjnej).</p>  | <p><b>2015 - 2025</b></p>                            | <p><b>28.057.000,00</b></p>    |
| <p><b>Gospodarka wodno - ściekowa</b></p>                                 | <p>Indywidualne przydomowe oczyszczalnie ścieków, rozbudowa sieci kanalizacyjnej kierunek Drwalew oraz modernizacja Stacji. Uzdatniania Wody Tur.</p>  | <p><b>2015 - 2025</b></p>                            | <p><b>12.000.000,00</b></p>    |

|   |   |                    |                      |
|---|---|--------------------|----------------------|
| <b>Poprawa bezpieczeństwa na terenie Gminy Wartkowiec</b>   | Jednostki OSP – doposażenie poprzez zakup samochodów bojowych, budowę i modernizację oświetlenia ulicznego, monitoring miejsc przestrzeni publicznej.   | <b>2015 - 2025</b> | <b>5.000.000,00</b>  |
| <b>Poprawa jakości usług komunalnych oraz administracyjno-komunalnych</b>   | Remont pomieszczeń w siedzibie Urzędu Gminy-docelowo budowa nowej siedziby Urzędu Gminy, adaptacja pomieszczeń na archiwum zakładowe, zakup ciągnika, zakup samochodu ciężarowo – osobowego, usprawnienie obiektów administracyjno – komunalnych.   | <b>2015 - 2025</b> | <b>8.000.000,00</b>  |
| <b>Ochrona dziedzictwa kulturowego</b>  | Rewitalizacja parków na obszarze Gminy Wartkowiec m.in. zespół pałacowo parkowy w Starym Gostkowie „obiekt użyteczności publicznej”, rewitalizacja parku podworskiego, modernizacja obiektów kultury, świetlic z wykorzystaniem obiektów strażnic.  | <b>2015 - 2025</b> | <b>10.000.000,00</b> |
| <b>Oświata podniesienie poziomu kształcenia w placówkach oświatowych</b>  | Modernizacja i doposażenie placówek oświatowych w innowacyjne pomoce dydaktyczne, udział dzieci i młodzieży w innowacyjnych projektach edukacyjnych, organizacja zajęć dodatkowych, pozalekcyjnych dla dzieci i młodzieży, poprawa jakości dowozu uczniów do placówek oświatowych, monitoring obiektów szkolnych. | <b>2015 - 2025</b> | <b>3.600.000,00</b>  |
| <b>Termomodernizacja obiektów stanowiących mienie Gminy Wartkowiec</b>  | Budynki użyteczności publicznej, jednostki ochotniczych straży pożarnych, budynki placówek szkół, przedszkoli, obiektów komunalnych (w tym mieszkalne) i inne, ograniczenie emisji z wykorzystaniem odnawialnych źródeł energii, stworzenie dokumentu programu ograniczenia niskiej emisji dla Gminy Wartkowiec.  | <b>2015 - 2025</b> | <b>10.000.000,00</b> |
| <b>Wykorzystanie potencjału OZE</b>   | - instytucje użyteczności publicznej (np. OSP, szkoły, inne)<br>- osoby fizyczne.   | <b>2015 - 2025</b> | <b>40.000.000,00</b> |
| <b>Budowa (racjonalizacja) systemu gospodarki odpadami poprzez przystąpienie Gminy Wartkowiec do Związku Międzygminnego „Bzura”</b> | Współdziałanie z JST w celu budowy i wyposażenia Regionalnego Zakładu Zagospodarowania Odpadów Komunalnych, organizacja systemu odbioru i transportu odpadów.   | <b>2015 - 2025</b> | <b>1.000.000,00</b>  |
| <b>Rozwój potencjału rolniczego</b>   | Wykorzystanie potencjału gmin ościennych zlokalizowanych w Obszarach Funkcjonalnych SRWL (rolnictwo, turystyka)– współpraca międzygminna, tworzenie zaplecza noclegowego działania na rzecz rozwoju rolnictwa, rynków lokalnych promujących produkty regionalne oraz agroturystyki                                | <b>2015 - 2025</b> | <b>5.000.000,00</b>  |

|                                |  |                    |                      |
|--------------------------------|--|--------------------|----------------------|
|                                | szkolenia nt.: wsparcia w dziedzinie działalności rolniczej, promocja lokalnych produktów poprzez organizowanie wyjazdów na targi, wystawy, budowa i modernizacja targowiska gminnego jako miejsca zbytu produktów rolnych, poprawa retencjonowania wody na potrzeby rolnictwa m.in. poprzez budowę zbiornika retencyjnego „Dzierżawy – Drozdów” ujętego w Programie Małej Retencji dla Województwa Łódzkiego (lokalizacja obejmuje teren Gmin Wartkowiec oraz Świnice Warckie),   |                    |                      |
| <b>Opieka społeczna</b>        | <ul style="list-style-type: none"> <li>- objęcie opieką rodzin zagrożonych wykluczeniem społecznym,</li> <li>- domy dziennej bądź całodobowej opieki dla osób starszych,</li> <li>- realizacja celów zawartych w Strategii Rozwiązywania Problemów Społecznych.</li> </ul>   | <b>2015 - 2025</b> | <b>12.000.000,00</b> |
| <b>Obszar kultury i sportu</b> | <p>Budowa i modernizacja obiektów sportowych z wykorzystaniem rozwiązań innowacyjnych,<br/>         Tworzenie stref aktywnego wypoczynku poprzez</p> <ul style="list-style-type: none"> <li>- stworzenie przestrzeni publicznej służących rekreacji, wypoczynkowi oraz integracji społecznej,</li> <li>- podnoszenie aktywności ruchowej mieszkańców Gminy Wartkowiec.</li> </ul> <p>Rozwój obszaru życia społeczno – kulturalnego Gminy:</p> <ul style="list-style-type: none"> <li>- doposażenie Gminnej Biblioteki Publicznej w sprzęt multimedialny i systematyczne uzupełnianie zasobów bibliotecznych,</li> <li>- działania popularyzujące czytelnictwo wśród mieszkańców gminy,</li> <li>- działania aktywizujące i integrujące społeczność lokalną</li> <li>- współpraca z organizacjami pozarządowymi, placówkami oświatowymi i kulturalnymi,</li> <li>- doposażenie dostępnych obiektów na cele społeczno – kulturalne.</li> </ul> | <b>2015 - 2025</b> | <b>5.000.000,00</b>  |

#### **4.2. Studium uwarunkowań i kierunków zagospodarowania przestrzennego Gminy Wartkowiec i miejscowe plany zagospodarowania przestrzennego**

Podstawowym dokumentem planistycznym określającym politykę przestrzenną gminy w tym lokalne zasady zagospodarowania przestrzennego jest Studium uwarunkowań i kierunków zagospodarowania przestrzennego Gminy Wartkowiec. Do dnia 27 września 2018 roku obowiązywało Studium uwarunkowań i kierunków zagospodarowania przestrzennego przyjęte uchwałą nr XXXVII/175/2001 Rady Gminy Wartkowiec z dnia 28 maja 2001 roku, natomiast w dniu 27 września 2018 roku uchwałą nr LIV/352/2018 Rady Gminy Wartkowiec zostało przyjęte nowe Studium uwarunkowań i kierunków zagospodarowania przestrzennego, które obecnie obowiązuje.

Miejscowy plan zagospodarowania przestrzennego stanowi podstawę planowania przestrzennego w gminie. Gmina Wartkowice zajmuje powierzchnię 14012 ha (140,12 km<sup>2</sup>). Pokrycie terenu gminy miejscowymi planami zagospodarowania przestrzennego jest niewielki i wynosi 2,16% powierzchni gminy, co stanowi zarazem obszar ok. 277 ha.

W 2017 roku Gmina Wartkowice uchwałą nr XXXVII/226/2017 z dnia 30 marca 2017 r. przystąpiła do opracowania miejscowego planu zagospodarowania przestrzennego dla części obrębu Gostków o pow. ok. 98 ha z przeznaczeniem pod zabudowę produkcyjną, składów i magazynów. Prace związane z opracowaniem powyższego planu miejscowego zostały zakończone w 2019 roku i przyjęte uchwałą nr VIII/43/2019 z dnia 28 marca 2019 r.

Wójt Gminy Wartkowice w celu oceny aktualności studium uwarunkowań i kierunków zagospodarowania przestrzennego oraz obowiązujących miejscowych planów zagospodarowania przestrzennego Gminy Wartkowice, dokonał analizy zmian w zagospodarowaniu przestrzennym gminy w okresie od 2014 r. do 2018 r., na podstawie wydanych decyzji o warunkach zabudowy i zagospodarowania terenu oraz pozwoleń na budowę. Ocenie poddano również zgodność planów miejscowych z zapisami studium oraz dokonano analizy zgodności dokumentów planistycznych z obowiązującymi przepisami prawa a także z Planem zagospodarowania przestrzennego województwa łódzkiego. Rada Gminy Wartkowice w 2019 roku uchwałą nr VII/35/2019 z dnia 27 lutego 2019 r. podjęła uchwałę w sprawie aktualności studium uwarunkowań i kierunków zagospodarowania przestrzennego oraz planów miejscowych zagospodarowania przestrzennego Gminy Wartkowice.

Gmina Wartkowice w 2018 r. wydała łącznie 77 decyzji administracyjnych w sprawie ustalenia zasad zagospodarowania i zabudowy w tym: 73 decyzje o warunkach zabudowy z przeznaczeniem pod zabudowę mieszkaniową 49 decyzji, zabudowę usługową 3 decyzje oraz zabudowę gospodarczą 21 decyzji, oraz 4 decyzje o ustaleniu lokalizacji inwestycji celu publicznego.

Ponadto na wnioski zainteresowanych w 2018 roku wydano 5 wypisów i 4 wyrisy z obowiązujących miejscowych planów zagospodarowania przestrzennego, 4 wyrisy ze Studium uwarunkowań i kierunków zagospodarowania przestrzennego oraz 123 zaświadczenia o przeznaczeniu nieruchomości w miejscowych planach zagospodarowania przestrzennego lub jego braku, które przez wnioskodawców zostały przedłożone u notariuszy, w bankach, biurach geodezyjnych.

Na terenie Gminy Wartkowice w roku 2018 nadano 17 numerów porządkowych dla nowo wybudowanych budynków. O nadaniu nowych numerów zostały powiadomione odpowiednie służby tj.: Urząd Statystyczny, Powiatowy Inspektorat Nadzoru Budowlanego oraz Powiatowy Ośrodek Dokumentacji Geodezyjnej i Kartograficznej.

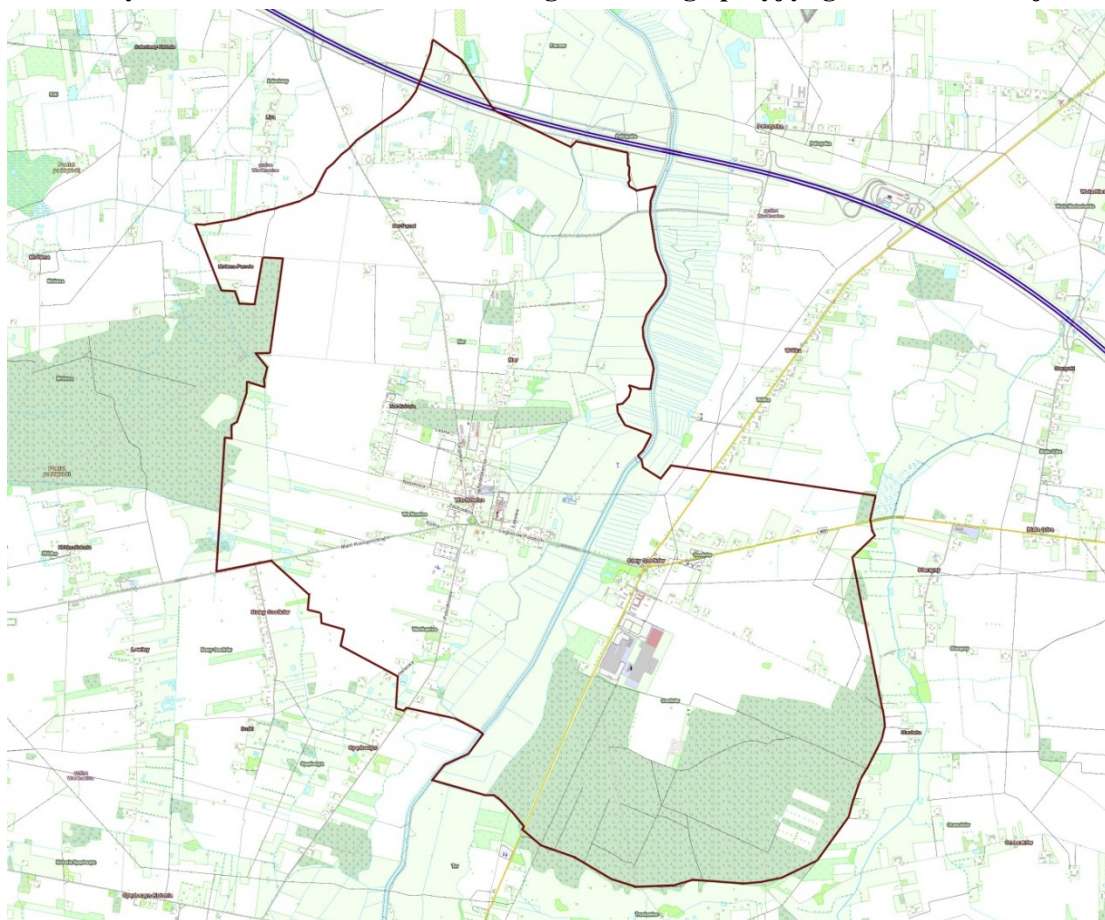
### 4.3. Program Rewitalizacji dla Gminy Wartkowice

**Lokalny Program Rewitalizacji Gminy Wartkowice 2016-2020+** został przyjęty uchwałą nr XXX/212/2017 Rady Gminy Wartkowice z dnia 14 lutego 2017 r.

- 1) Obszar rewitalizacji obejmuje teren trzech obrębów geodezyjnych: Wartkowice o powierzchni 319,85 ha, na obszarze którego znajduje się miejscowość Wartkowice licząca 665 mieszkańców;
- 2) Gostków o powierzchni 608,95 ha, na obszarze którego znajduje się miejscowość Stary Gostków liczący 271 mieszkańców;

- 3) Ner o powierzchni 517,48, na obszarze którego znajdują się miejscowości: Ner liczący 80 mieszkańców wraz z przysiółkami Ner-Parcel (95 mieszkańców) i Ner-Kolonia (96 mieszkańców), Zawada licząca 37 mieszkańców.

**Rysunek 4.3.1 Granice obszaru zdegradowanego przyjętego do rewitalizacji**



Źródło: Opracowanie własne

Planowane działania rewitalizacyjne koncentrują się wokół kilku kluczowych z punktu rozwoju gminy kwestii i w swoich założeniach prowadzić mają do ograniczania i przeciwdziałania występowaniu zjawisk niepożądanych/negatywnych, zidentyfikowanym w ramach diagnozy obszarowej. Wśród głównych wyzwań dla podejmowanego procesu rewitalizacji wskazać należy między innymi:

- niedostatki w zakresie różnego rodzaju infrastruktury, w tym: sieci światłowodowych, infrastruktury drogowej, oświetlenia, monitoringu etc.,
- degradację środowiska naturalnego wskutek działalności (ale również braku działań) człowieka, w tym poprzez zanieczyszczanie go odpadami,
- nierówny dostęp do podstawowych usług publicznych, w tym placówek edukacyjnych i instytucji kultury.

Strategicznym celem realizacji Lokalnego Programu Rewitalizacji Gminy Wartkowice jest: poprawa jakości życia mieszkańców zdegradowanych obszarów gminy poprzez ograniczenie wysokiej koncentracji problemów społecznych, przestrzennych, środowiskowych oraz kulturowych.

Cel ten realizowany będzie poprzez następujące zdefiniowane dwa cele szczegółowe:

- 1) Wzrost aktywności społecznej i przedsiębiorczości mieszkańców w centrum gminy, opartej o lokalne zasoby dziedzictwa kulturowego i naturalnego;

- 2) Rekultywacja zdegradowanych terenów na obszarze gminy oraz nadanie im nowych funkcji rekreacyjnych i turystycznych.

Na podstawie powyższych celów zidentyfikowanych potrzeb rewitalizacyjnych określono kierunki działań, zmierzające do sprostania potrzebom rewitalizacyjnym i niwelacji zjawisk negatywnych:

**Dla celu szczegółowego pierwszego:**

- 1) Zwiększenie funkcjonalności i estetyki przestrzeni publicznych;
- 2) Poprawa jakości i zwiększenie dostępności do infrastruktury technicznej;
- 3) Odbudowa więzi społecznych i aktywizacja mieszkańców do realizacji w partnerstwach inicjatyw lokalnych;
- 4) Włączenie społeczne i aktywizacja zawodowa grup wykluczonych społecznie lub zagrożonych marginalizacją;
- 5) Zachowanie oraz ochrona lokalnego dziedzictwa kulturowego i naturalnego.

**Dla celu szczegółowego drugiego:**

- 1) Przeciwdziałanie degradacji i ograniczenie zużycia terenów niezainwestowanych dzięki wykorzystaniu terenów zielonych;
- 2) Poprawa stanu środowiska naturalnego poprzez ograniczenie emisji zanieczyszczeń;
- 3) Rozwój przemysłu turystycznego bazującego na lokalnych zasobach dziedzictwa kulturowego i naturalnego;
- 4) Stworzenie infrastruktury turystycznej i sportowo-rekreacyjnej dostosowanej do potrzeb mieszkańców i turystów.

Lista planowanych podstawowych projektów i przedsięwzięć rewitalizacyjnych.

- **Rewitalizacja pałacu w Starym Gostkowie**

Kompleksowa rewitalizacja obiektu w tym m.in. prace związane z naprawą dachu i wymianą poszycia dachowego, odtworzenie i odnowienie elewacji oraz głębokie prace rewitalizacyjne wewnątrz obiektu, mające na celu zachowanie bądź odtworzenie zabytkowych elementów obiektu,

- **Rewitalizacja świetlicy wiejskiej przy OSP Wartkowice**

Dostosowanie pomieszczenia i jego otoczenia do funkcji świetlicy wiejskiej, w tym m.in. remont pomieszczenia budowa niewielkiej sceny, wyposażenie, aranż otoczenia,

- **Rewitalizacja parku w Nerze**

Kompleksowa rewitalizacja miejsca wraz z inwentaryzacją zieleni, dokonaniem przycinki i nowych nasadzeń. Opracowanie i wykonanie ciągów komunikacyjnych wraz z zagospodarowaniem w małą architekturę w tym m.in.: oświetlenie, kosze parkowe, ławki. Miejsca dla zabaw i grupowych rozgrywek sportów parkowych z elementami placu zabaw i siłowni zewnętrznej. Oczyszczenie i zagospodarowanie niewielkiego zbiornika wodnego wraz z nadaniem mu funkcji rekreacyjnych,

- **Rozbudowa, przebudowa i modernizacja dróg i ciągów komunikacyjnych**

Budowa drogi o nawierzchni bitumicznej (ul. Nasienna w Wartkowicach – Ner-Kolonia) budowa ciągów pieszo-rowerowych (ul. M. Konopnickiej w Wartkowicach, ul. Południowa w Wartkowicach).

- **Kompleksowa termomodernizacja budynku przy ul. Targowej 11 w Wartkowicach**

Wymiana zewnętrznej stolarki okiennej i drzwiowej, docieplenie ścian i stropodachu, wymiana istniejącej instalacji centralnego ogrzewania, wykonanie instalacji ciepłej wody użytkowej na potrzeby przedszkola, budowę kotłowni na pelet, montaż paneli fotowoltaicznych,

- **Remont wejścia głównego, holu oraz szatni w Zespole Szkół w Wartkowicach**
- **Rewaloryzacja parku w Starym Gostkowie**  
Prace pielęgnacyjne na istniejącym drzewostanie, nowe nasadzenia, konserwacja stawu i fosy wokół wyspy,
- **Budowa monitoringu na terenie Gminy Wartkowiec**  
Budowa systemu monitoringu, z centralnym rejestrem danych oraz systemem kamer o wysokiej rozdzielczości wraz z systemem podczerwieni umożliwiającym nocną rejestrację zdarzeń, ulokowanych w miejscach newralgicznych, publicznych,
- **Wyposażenie obszaru rewitalizacji w dostęp usług publicznych**  
Budowa toalet publicznych z przyłączami w centrum Wartkowiec oraz w rejonie zabytkowego parku i miejscu pamięci historycznej w Starym Gostkowie.

**Zadania zrealizowane:**

- Termomodernizacja budynku przedszkola w Wartkowicach.  
Koszt 550 318,52 zł  
Okres realizacji 2017 rok
- Rozbudowa drogi gminnej nr 111219E Wartkowiec ul. Nasienna - Ner-Kolonia  
Koszt 1 347 765,30 zł  
Okres realizacji 2018 rok.

Lokalny Program Rewitalizacji Gminy Wartkowiec 2016-2020+ został opracowany w oparciu o Wytyczne Ministra Rozwoju z dnia 2 sierpnia 2016 roku w zakresie rewitalizacji w programach operacyjnych na lata 2014-2020 na potrzeby wniosku o dofinansowanie ze środków Unii Europejskiej w ramach Regionalnego Programu Operacyjnego Województwa Łódzkiego na lata 2014-2020. Wniosek o dofinansowanie projektu został złożony w 2017 roku, przeszedł pozytywną ocenę formalną oraz merytoryczną i w listopadzie 2018 roku został wybrany do dofinansowania. W ramach projektu rewitalizacyjnego planuje się wykonać do końca 2021 roku m.in. konserwację i rewitalizację zabytkowego pałacu w Starym Gostkowie, rewitalizację parku w miejscowości Ner, remont świetlicy wiejskiej w Wartkowicach, budowę toalet publicznych oraz monitoring publiczny w miejscowościach Wartkowiec i Stary Gostków.

#### **4.4. Wieloletni program gospodarowania mieszkaniowym zasobem Gminy Wartkowiec na lata 2017-2021**

Wieloletni program gospodarowania mieszkaniowym zasobem Gminy Wartkowiec na lata 2017-2021 został przyjęty Uchwałą nr XXIV/164/2016 Rady Gminy Wartkowiec z dnia 14 września 2016 r.

Gmina w świetle obowiązujących w kraju przepisów zobowiązana jest do zapewnienia lokalu mieszkalnego osobom znajdującym się w trudnej sytuacji życiowej.

Mieszkaniowy zasób Gminy Wartkowiec, według stanu na stan 31.12.2018 r. posiada 39 lokali komunalnych o powierzchni użytkowej 1.753,95 m<sup>2</sup> oraz 3 lokale socjalne o powierzchni użytkowej 135,13m<sup>2</sup>.

Tabela 4.4.1. Wykaz lokali mieszkalnych na 31.12.2018r.

| L.p. | Adres<br>(lokalizacja budynku)         | Ilość<br>mieszkań | Powierzchnia użytkowa<br>mieszkań w m <sup>2</sup>  | Wyposażenie w instalacje |                       |  |           | Stan<br>techniczny   |
|------|--|-------------------|---|--------------------------|-----------------------|--|-----------|--|
|      |  |                   |   | wodociąg                 | odprowadzenie ścieków |  | C.O.      |  |
|      |  |                   |   |                          | kanalizacja           | Szambo lub<br>przyzagrodowa<br>oczyszczalnia ścieków |           |  |
| 1.   | Wartkowiec, ul. M.<br>Konopnickiej 14  | 3                 | 1 x 58,50 m <sup>2</sup><br>1 x 18,60 m <sup>2</sup><br>1 x 56,60 m <sup>2</sup>  | 1                        | 1                     | -  | 1         | dobry<br>dobry<br>dobry  |
| 2.   | Wartkowiec, ul.<br>Targowa 11          | 4                 | 1 x 31,94 m <sup>2</sup><br>1 x 25,10 m <sup>2</sup><br>1 x 55,60 m <sup>2</sup><br>1 x 52,70 m <sup>2</sup>  | 1                        | 1                     | -  | 1         | dobry<br>dobry<br>dobry<br>dobry   |
| 3.   | Stary Gostków 6                        | 1                 | 1 x 31,60 m <sup>2</sup>  | 1                        | 1                     | -  |           | średni   |
| 4.   | Biernacice 62                          | 2                 | 1 x 59,50 m <sup>2</sup><br>1 x 31,40 m <sup>2</sup>  | 1                        | -                     | 1  | -         | średni<br>średni   |
| 5.   | Biernacice 67                          | 4                 | 1 x 25,95 m <sup>2</sup><br>1 x 30,35 m <sup>2</sup><br>1 x 59,40 m <sup>2</sup><br>1 x 29,10 m <sup>2</sup>  | 1                        | -                     | 1  | -         | średni<br>średni<br>średni<br>średni   |
| 6.   | Wartkowiec, ul.<br>Legionów Polskich 1 | 4                 | 1 x 60,00 m <sup>2</sup><br>1 x 24,00 m <sup>2</sup><br>1 x 60,00 m <sup>2</sup><br>1 x 80,00 m <sup>2</sup>  | 1                        | 1                     | -  | 1         | b.dobry<br>b.dobry<br>b.dobry<br>b.dobry                                       |
| 7.   | Saków 7                                | 8                 | 1 x 33,25m <sup>2</sup><br>1 x 43,00m <sup>2</sup><br>1 x 44,00m <sup>2</sup><br>1 x 41,98 m <sup>2</sup><br>1 x 46,75 m <sup>2</sup><br>1 x 46,54m <sup>2</sup><br>1 x 58,89 m <sup>2</sup><br>1 x 51,24m <sup>2</sup> | 1                        | -                     | przydomowa oczyszczalnia<br>ścieków                  | 1         | dobry<br>dobry<br>dobry<br>b.dobry<br>b.dobry<br>b.dobry<br>b.dobry<br>b.dobry |
| 8.   | Zelgoszcz 25                           | 2                 | 1 x 49,20m <sup>2</sup><br>1 x 50,00m <sup>2</sup>  | 1                        | -                     | 1  | -         | dostateczny<br>„   |
| 9.   | Jadwisin                               | 4                 | 1 x 53,00 m <sup>2</sup><br>1 x 53,00 m <sup>2</sup><br>1 x 42,00 m <sup>2</sup><br>1 x 42,00 m <sup>2</sup>  | 1                        | -                     | 1  | 1         | dobry<br>dobry<br>dobry<br>dobry   |
| 10.  | Pelczyska                              | 3                 | 1 x 42,22m <sup>2</sup><br>1 x 32,00 m <sup>2</sup><br>1 x 50,00 m <sup>2</sup>   | 1                        | -                     | 1  | 1         | średni<br>średni<br>średni   |
| 11.  | Biała Góra                             | 2                 | 1 x 37,20 m <sup>2</sup><br>1 x 58,34 m <sup>2</sup>  | 1                        | 1                     | -  | 1         | b.dobry<br>b.dobry   |
| 12.  | Parądzice                              | 2                 | 1 x 37,00 m <sup>2</sup><br>1 x 52,00 m <sup>2</sup>  | 1                        | -                     | 1  | 1         | dobry<br>dobry   |
|      | <b>Razem</b>                           | <b>39</b>         | <b>1.753,95m<sup>2</sup></b>  | <b>39</b>                | <b>14</b>             | <b>25</b>  | <b>31</b> |  |



Tabela 4.4.2. Wykaz lokali socjalnych

| L.p. | Adres (lokalizacja budynku) | Ilość mieszkań | Powierzchnia użytkowa mieszkań w m <sup>2</sup>      | Wyposażenie w instalacje |                       |  | Stan techniczny |                      |
|------|-----------------------------|----------------|--|--------------------------|-----------------------|--|-----------------|----------------------|
|      |                             |                |  | wodociąg                 | odprowadzenie ścieków |  |                 | C.O.                 |
|      |                             |                |  |                          | kanalizacja           | szambo                                 |                 |                      |
| 1.   | Zelgoszcz                   | 2              | 1 x 70,42 m <sup>2</sup><br>1 x 24,71 m <sup>2</sup> | 1                        | -                     | 1                                      | -               | dostateczny<br>dobry |
| 2.   | Powodów Pierwszy            | 1              | 1 x 40,00m <sup>2</sup>                              | 1                        | -                     | przydomowa<br>oczyszczalnia<br>ścieków | -               | dostateczny          |
|      | <b>Razem</b>                | <b>3</b>       | <b>135,13m<sup>2</sup></b>                           | <b>3</b>                 | <b>-</b>              | <b>3</b>                               | <b>-</b>        | <b>X</b>             |

Na dzień 31.12.2018 r. nie było na liście osób oczekujących na przydział lokalu komunalnego.

Zasady wynajmowania lokali wchodzących w skład mieszkaniowego zasobu Gminy Wartkowiec reguluje Uchwała Nr XXII/135/2012 Rady Gminy Wartkowiec z dnia 31 maja 2012 r.

#### 4.5. Zasób nieruchomości Gminy Wartkowiec

Tabela 4.5.1 Stan mienia komunalnego informacja na dzień 31.12.2018 r.

| L.p. | Grunty orne, w tym:                   | Pow. w ha       |
|------|---------------------------------------|-----------------|
| 1.   | rolne                                 | 9,4144          |
|      | działki budowlane                     | 0,5955          |
|      | tereny rekreacyjne                    | 0               |
|      | pozostałe                             | 28,1649         |
|      | lasy                                  | 28,51           |
|      | parki                                 | 5,3627          |
|      | drogi                                 | 114,2619        |
| 2.   | Grunty w użytkowaniu wieczystym Gminy | 1,5423          |
| 3.   | Grunty oddane w użytkowanie wieczyste | 3,1272          |
|      | <b>Ogółem:</b>                        | <b>190,9789</b> |

Największy obszar nieruchomości gminnych stanowią tereny komunikacyjne – ok. 60% . Nieruchomości gminne zlokalizowane są w 43 obrębach ewidencyjnych: Biała Góra (2 działki), Biernacie (52 działki), Bronów (29 działek), Bronówek (20 działek), Chodów (1 działka), Drwalew (16 działek), Dzierżawy (70 działek), Gostków (47 działek), Grabiszew (51 działek), Kiki (63 działki), Kłódno (6 działek), Konopnica (38 działek), Krzepocinek (57 działek), Łążki (5 działek), Mrówna (66 działek), Ner (61 działek), Nowa Wieś (3 działki), Nowy Gostków (3 działki), Orzeszków (54 działki), Parądzice (25 działek), Pauzew (7 działek), Pełczyska (76 działek), Plewnik II(12 działek), Polesie (48 działek), Powodów I-II (91 działek), Powodów III (46 działek), Saków (14 działek), Sędów (3 działki), Kolonia Spędoszyn (21 działek), Starzyny (31 działek), Sucha (19 działek), Światonia (107 działek), Truskawiec (33 działki), Tur (11 działek), Ujazd (16 działek), Wartkowiec (60 działek), Wierzbowa (56 działek), Wola Dąbrowa (60 działek), Wola Niedźwiedzia (10 działek), Wólka (1 działka), Wólki (1 działka), Zalesie (2 działki), Zelgoszcz (14 działek).

W 2018 roku zostały skomunalizowane (przekazane na rzecz gminy przez Skarb Państwa) nieruchomości stanowiące lasy, poł. w obrębie Kiki o ogólnej powierzchni 28,51 ha.

Z zakresu spraw związanych z gospodarką nieruchomości również w roku 2018 Rada Gminy Wartkowiec podjęła 2 uchwały, które dotyczyły przejęcia na rzecz Gminy Wartkowiec darowizn nieruchomości od osób fizycznych i prawnych oraz dzierżaw gruntów.

W 2018 roku przyjęto aktem notarialnym w formie darowizny grunt zajęty pod poszerzenie drogi gminnej w miejscowości Spędoszyn Kolonia, a w 2019 roku sporządzanie umów jest kontynuowane. Ponadto do wszystkich przejętych na podstawie art. 98. Ustawy o gospodarce nieruchomościami przez Gminę Wartkowiec gruntów zostały przygotowane wnioski do Sądu Rejonowego w Łasku – VI Zamiejscowy Wydział Ksiąg Wieczystych w Poddębicach o wpis prawa własności w księgach wieczystych.

Gmina Wartkowiec wdzierżawia nieruchomości gminne:

- 1) Z przeznaczeniem na cele rolnicze o łącznej powierzchni 9,4681 ha;
- 2) Z przeznaczeniem na cele nierolnicze:
  - maszty telefonii komórkowej o łącznej powierzchni 765 m<sup>2</sup>,
  - studnia (instytut badawczy) 20 m<sup>2</sup>,
  - dachy pod anteny o łącznej powierzchni 10,5 m<sup>2</sup>,
  - pod garaże o łącznej powierzchni 266,1 m<sup>2</sup>.

W związku z tym, jest zawartych łącznie 24 umowy dzierżawy.

**Ponadto w roku 2018 Gmina Wartkowiec:**

- Oddała w użyczenie na okres do 3 lat na rzecz Stowarzyszenia Gospodarczo- Edukacyjnego pomieszczenia zlokalizowane na parterze budynku byłej szkoły w Turze, celem prowadzenia Warsztatów Terapii Zajęciowych, rehabilitacji osób niepełnosprawnych z terenu powiatu poddębickiego.
- Przekazała Sołectwu Saków lokal użytkowy – świetlicę usytuowaną w budynku byłej szkoły w Sakowie.

**Gmina Wartkowiec wynajmuje lokale użytkowe i garaż o łącznej pow. 464,80 m<sup>2</sup>, w tym na terenie miejscowości:**

- Wartkowiec, 4 lokale o pow. 391,10 m<sup>2</sup>,
- Stary Gostków, 2 lokale o łącznej pow. 61,86 m<sup>2</sup>,
- Wartkowiec, 1 garaż o pow. 11,84 m<sup>2</sup>.

#### **4.6. Program Opieki nad Zabytkami dla Gminy Wartkowiec 2018-2021 r.**

Program Opieki nad Zabytkami dla Gminy Wartkowiec sporządzony został przez Wójta Gminy, a następnie po uzyskaniu opinii Wojewódzkiego Konserwatora Zabytków, został przyjęty Uchwałą nr XLIV/278/2017 z dnia 28 grudnia 2017 r. przez Radę Gminy Wartkowiec. Wskazane w programie działania ukierunkowane są na poprawę stanu zachowania zabytków, rewaloryzację zabytków oraz zwiększenie roli zabytków w rozwoju turystyki.

#### **Zabytki nieruchome w rejestrze zabytków**

Na terenie Gminy Wartkowiec zabytki nieruchome tworzą niejednokrotnie skupiska, z których to pojedyncze elementy są wpisane do Rejestru Zabytków Województwa Łódzkiego.

**Tabela 4.6.1. Lista zabytków nieruchomych wpisanych do rejestru zabytków woj. łódzkiego**

| L.p. | Miejscowość   | Zabytek                | Nr rejestru        |
|------|---------------|------------------------|--------------------|
| 1.   | Biernacice    | dwór                   | 312/1/83/A         |
| 2.   | Biernacice    | spichlerz              | 313/2/83/A         |
| 3.   | Bronów        | dwór                   | 314/A              |
| 4.   | Bronów        | park                   | 420/A              |
| 5.   | Stary Gostków | pałac                  | 487-V-22, 90/201/A |
| 6.   | Stary Gostków | oficyna I              | 488-V-23, 91/229/A |
| 7.   | Stary Gostków | oficyna II (spichlerz) | 489-V-24, 230/A    |
| 8.   | Stary Gostków | park                   | 706/202/A          |
| 9.   | Tur           | kościół                | 713/218/A          |

### Zabytki nieruchome w Gminnej Ewidencji Zabytków

Gminna Ewidencja Zabytków jest prowadzona w formie zbioru kart adresowych zabytków nieruchomych. Głównym celem prowadzenia ewidencji zabytków jest zebranie i opracowanie najistotniejszych informacji o obiektach zabytkowych, niezbędnych do prowadzenia planowej polityki konserwatorskiej w zakresie:

- wpisów do rejestru zabytków,
- współpracy konserwatora przy opracowaniu miejscowych planów zagospodarowania przestrzennego,
- prac remontowo – budowlanych,
- przygotowaniu szczegółowej dokumentacji obiektów dziedzictwa kulturowego

### Gminna Ewidencja Zabytków – Zabytki nieruchome

- 1) Biernacice gm. Wartkowiec - dwór (w ruinie) w zespole dworsko-parkowym, nr rej. zab. 312/1/83/A;
- 2) Biernacice gm. Wartkowiec - spichlerz w zespole dworsko-parkowym, nr rej. zab. 313/2/83/A;
- 3) Biernacice gm. Wartkowiec - park w zespole dworsko-parkowym;
- 4) Bronów, gm. Wartkowiec - dwór w zespole dworsko-parkowym, nr rej. zab. 314/A;
- 5) Bronów, gm. Wartkowiec - park w zespole dworsko-parkowym, nr rej. zab. 420/A;
- 6) Dzierżawy gm. Wartkowiec – kościół par. p.w. Serca Pana Jezusa;
- 7) Kłódno, gm. Wartkowiec - zespół dworca PKP;
- 8) Ner gm. Wartkowiec - park dworski;
- 9) Pełczyska gm. Wartkowiec - dwór w zespole dworsko-parkowym;
- 10) Pełczyska gm. Wartkowiec - park w zespole dworsko-parkowym;
- 11) Pełczyska gm. Wartkowiec - pozostałość zespołu folwarcznego przy zespole dworsko-parkowym;
- 12) Stary Gostków, gm. Wartkowiec - pałac w zespole pałacowo-parkowym, nr rej. zab. 90/201/A;
- 13) Stary Gostków, gm. Wartkowiec - park w zespole pałacowo-parkowym, nr rej. zab. 706/202/A;
- 14) Stary Gostków, gm. Wartkowiec - d. spichlerz ob. oficyna w zespole pałacowo-parkowym, nr rej. zab. 230/A;
- 15) Stary Gostków, gm. Wartkowiec - oficyna w zespole pałacowo-parkowym, nr rej. zab. 91/229/A;
- 16) Stary Gostków, gm. Wartkowiec - dom nr 6;

- 17) Tur gm. Wartkowiec - kościół p.w. św Piotra i Pawła zespole kościoła parafialnego, nr rej. zab. 713/218/A;
- 18) Tur gm. Wartkowiec – dzwonnica w zespole kościoła parafialnego p.w. św Piotra i Pawła;
- 19) Tur gm. Wartkowiec - cmentarz przykościelny w zespole kościoła parafialnego p.w. św Piotra i Pawła;
- 20) Tur gm. Wartkowiec – brama i ogrodzenie w zespole kościoła parafialnego p.w. św Piotra i Pawła;
- 21) Tur gm. Wartkowiec plebania zespole kościoła parafialnego p.w. św Piotra i Pawła;
- 22) Tur gm. Wartkowiec organistówka w zespole kościoła parafialnego p.w. św Piotra i Pawła;
- 23) Tur gm. Wartkowiec - cmentarz parafialny;
- 24) Tur gm. Wartkowiec – młyn;
- 25) Wartkowiec gm. Wartkowiec - cmentarz przykościelny w zespole kościoła parafialnego;
- 26) Wartkowiec gm. Wartkowiec - dzwonnica w zespole kościoła parafialnego;
- 27) Wartkowiec gm. Wartkowiec - kaplica w zespole cmentarza parafialnego;
- 28) Wartkowiec gm. Wartkowiec – cmentarz w zespole cmentarza parafialnego;
- 29) Wilkowiec gm. Wartkowiec - relikwiarz parku dworskiego;
- 30) Wólka gm. Wartkowiec – młyn.



*Palac w Starym Gostkowie*



*Zespół dworsko – pałacowy w Bronowie*



*Kościół św Piotra i Pawła w Turze*

### **Zabytki ruchome**

Do rejestru zabytków ruchomych woj. łódzkiego wpisane są zabytki znajdujące się w Kościele p.w. św Piotra i Pawła w Turze, z byłego kościoła w Wartkowicach. Ich łączna liczba wynosi 46 sztuk. Natomiast w Wojewódzkiej Ewidencji Zabytków Ruchomych uwzględniono zabytki z Wartkowic, Turu i Gostkowa w liczbie 62 sztuk.

### Zabytki archeologiczne

W dotychczasowych planach wyznaczono także orientacyjne dwie strefy ochrony archeologicznej, obejmującą przede wszystkim dolinę Neru, nad którą koncentrowało się w pradziejach i czasach historycznych osadnictwo ludzkie. Łączna liczba stanowisk archeologicznych to 270.

### Zasoby przyrodnicze

Ponadto na terenie gminy Wartkowiec występują obszary prawnie chronione.

Fragment północnej części obszaru Gminy Wartkowiec leży na terenie Obszaru Chronionego Krajobrazu – Pradolina Warszawsko-Berlińska. Obszar został utworzony na podstawie Rozporządzenia Wojewody Łódzkiego z dnia 24.03.2009 r. Nr 6/2009<sup>1</sup>. Łącznie zajmuje powierzchnię 36 650 ha w powiatach: łęczyckim (gm. Łęczyca, m. Łęczyca, gm. Świnice Wareckie, gm. Grabów, gm. Witonia, gm. Góra św. Małgorzaty, gm. Piątek), kutnowskim (gm. Kutno, gm. Bedlno, gm. Krzyżanów), łowickim (gm. Łowicz, m. Łowicz, gm. Bielawy, gm. Nieborów, gm. Domaniewice), skierniewickim (gm. Bolimów), poddębickim (gm. Uniejów, m. Uniejów, gm. Wartkowiec). Celem powołania OChK Pradolina Warszawsko-Berlińska jest ochrona cennych walorów przyrodniczych największej na terenie województwa łódzkiego pradoliny powstałej w okresie plejstoceniowym o specyficznych, choć w znacznym stopniu przekształconych, warunkach środowiska przyrodniczego, wykorzystywanej obecnie przez doliny Bzury i Neru. Obszar stanowi część korytarza ekologicznego o znaczeniu krajowym łączącego dolinę Wisły z doliną Warty.

Rysunek 4.6.1. Obszar Chronionego Krajobrazu



Źródło: <http://geoserwis.gdos.gov.pl/>

<sup>1</sup> (Dz. U. W. Łódzkiego nr 75, poz. 710 z 31.03.2009) zmienionego Rozporządzeniem Wojewody Łódzkiego z dnia 30.07.2009 r. Nr 18/2009 (Dz. U. W. Łódz. Nr 236, poz. 2116 z 13.08.2009)

Na terenie Gminy znajduje się 17 pomników przyrody oraz 4 parki (3 zabytkowe i 1 podworski). Pomniki przyrody to drzewa, głównie jesiony, modrzewie, topole, dęby, klony, wiązy w parku w Gostkowie i Bronowie. Wykaz pomników przyrody utworzonych na mocy Rozporządzenia Wojewody Sieradzkiego z dnia 3 lutego 1998 roku (Dz. U. W. S. Nr 3. poz.9 z 19.02.1998 r.) i zlokalizowanych na terenie gminy przedstawia tabela poniżej. Parki zabytkowe znajdują się w: Biernacicach (5,10 ha), Bronowie (7,60 ha) oraz Starym Gostkowie (3,90 ha)<sup>2</sup>. Park zabytkowy w Biernacicach to pozostałości parku dworskiego (wpisany do rejestru zabytków, zlokalizowany na dz. nr 209 i 212 w obrębie geodezyjnym Biernacice) z dobrze zachowanymi stawami. Możemy znaleźć tam ruiny murowanego dworu Dzierzbickich i spichlerzy. Dawniej pałac posiadał wąskotorowe połączenie kolejowe z siecią kolejek kujawskich<sup>3</sup>.

W Bronowie znajduje się park zabytkowy wpisany do rejestru kompleksów zielonych Ziemi Poddębickiej objętych ścisłą ochroną prawną (zlokalizowany na dz. nr 21 w obrębie geodezyjnym Gostków). W miejscowości tej, w modrzewiowym dworze mieszkała Maria Konopnicka<sup>4</sup>. Oryginalny budynek nie zachował się i został przebudowany przez Artura Dzierzbickiego w 1902 roku. Dwór otacza park, gdzie znaleźć można liczne pomniki przyrody - jesiony wyniosłe, graby, dąb i topole<sup>5</sup>.

Również pałac w Starym Gostkowie otoczony jest pięknym zabytkowym i charakterystycznym dla epoki parkiem z przełomu XVIII i XIX stulecia w stylu późnego baroku z elementami ogrodu romantycznego (wpisany do rejestru zabytków, zlokalizowany na dz. nr 349/1, 349/3 w obrębie geodezyjnym Gostków). Obecnie na terenie parku można spotkać takie gatunki drzew jak: wiązy szypułkowe, graby pospolite, dęby szypułkowe, klony, jawory i modrzewie europejskie. Wyjątkową ciekawostką przyrodniczą stanowi bluszcz pospolity oplatający parkowe drzewa na znacznym obszarze (można go spotkać na ok. 90 drzewach). Bluszcz jest rośliną pospolitą, ale kwitnące i owocujące osobniki spotyka się rzadko; podlegają wówczas ochronie. Tak masowe kwitnienie i owocowanie w parku stanowi rzadkość w regionie łódzkim<sup>6</sup>.

Na terenie gminy, w miejscowości Ner, zlokalizowany jest również park podworski wraz ze stawem o łącznej powierzchni 2,91 ha. Park zlokalizowany jest na dz. nr 172/1 położonej w obrębie geodezyjnym Ner. Do dnia dzisiejszego sam dwór nie zachował się. W przeszłości (wg inwentarza z 1727 roku) istniał tu dwór na kopcu. Z opisu i charakteru miejsca można założyć, że stary (poprzedni) dwór również znajdował się tutaj i może obecny staw ma coś wspólnego z zachowanym opisem. Sama wieś Ner wzmiankowana jest od roku 1392. Stanowiła własność prywatną, a w XVIII wieku mieszkali w niej Załuscy, którym można przypisać wzniesienie prawdopodobnie nowożytnego dworu.<sup>7</sup>

#### 4.7. Infrastruktura drogowa

Długość dróg w poszczególnych kategoriach na terenie Gminy Wartkowiec na koniec 2018 roku:

- autostrady 14.5 km,
- drogi wojewódzkie 32 km,
- drogi powiatowe 32.5 km,
- drogi gminne 98 km w tym 66 km o nawierzchni bitumicznej.

---

<sup>2</sup> Powiatowy Plan Gospodarki Odpadami dla Powiatu Poddębickiego

<sup>3</sup> <http://www.kultura.lodz.pl/>

<sup>4</sup> <http://ekonastawieni.pl/>

<sup>5</sup> Przewodnik Turystyczny między Bzurą a Nerem

<sup>6</sup> <http://www.parki.org.pl/>

<sup>7</sup> <http://www.zamkilodzkie.pl/pliki/ner.htm>

Bieżące utrzymanie dróg gminnych, dróg wewnętrznych oraz pozostałych terenów zielonych odbywa się poprzez wykonywanie prac związanych z koszeniem poboczy, uzupełnianie ubytków w nawierzchniach asfaltowych, profilowaniem nawierzchni, dostawą materiału w postaci żwiru, wycinką zakrzaczeń, uzupełnianiem oznakowania pionowego oraz utrzymania czystości na terenach wspólnych. Większość prac realizowana jest za pomocą własnego parku maszynowego m.in.:

- Ciągnik rolniczy New Holland o mocy 72 KM,
- Ciągnik rolniczy Ursus C-382 o mocy 82 KM ,
- Ciągnik rolniczy Ursus C-360 3P o mocy 47KM,
- Kosiarka STIGA ESTATE pro 1022 o mocy 18 KM.

Powyższy sprzęt agregowany jest między innymi z równiarką drogową, kosiarkami bijakowymi, przyczepami rolniczymi, beczką asenizacyjną oraz pługami śnieżnymi dzięki czemu większość prac realizowana jest bez konieczności angażowania firm zewnętrznych.

Na zakup materiałów do naprawy dróg w ramach bieżącego utrzymania w 2018 r. Gmina Wartkowiec wydatkowała ponad 300.000,00 zł. W tym samym roku zakupiono również trzy przystanki za kwotę 12.000,00. zł oraz znaki drogowe za kwotę 11.700,00 zł.



*Przystanek w miejscowości Dzierżawy*

Zimowe utrzymanie na terenie Gminy Wartkowiec zleca się podmiotom gospodarczym prowadzącym działalność w tym zakresie, posiadającym odpowiedni sprzęt i doświadczenie. W 2018 roku wykonano prace polegające na ścinaniu poboczy przy drogach gminnych. Zrealizowano prace na 5 odcinkach dróg, ścinając około 27 km poboczy.



## 4.8. Gospodarka wodno-ściekowa

Wieloletni plan rozwoju i modernizacji urządzeń wodociągowych i urządzeń kanalizacyjnych będących w posiadaniu Gminy Wartkowiec na lata 2018 – 2021 został uchwalony uchwałą nr XLVIII/322/2018 Rady Gminy Wartkowiec z dnia 25 kwietnia 2018r.

Gmina Wartkowiec, z/s Stary Gostków 3D, 99 – 220 Wartkowiec prowadzi podstawową działalność w zakresie zbiorowego zaopatrzenia w wodę i zbiorowego odprowadzania ścieków.

Przez zbiorowe zaopatrzenie w wodę rozumie się działalność Gminy Wartkowiec polegającą na ujmowaniu, uzdatnianiu i dostarczaniu wody przy pomocy urządzeń będących w zarządzie gminy, natomiast przez zbiorowe odprowadzanie ścieków rozumie się działalność gminy polegającą na odprowadzaniu i oczyszczaniu ścieków.

### 4.8.1. Sieć wodociągowa

Gmina Wartkowiec użytkuje 5 ujęć wody podziemnej i wszystkie posiadają urządzenia odzławiające wodę. Ujmowane wody nie są na stałe dezynfekowane chlorem ani jego związkami. Długość czynnej sieci wodociągowej bez przyłączy wynosi 191,06 km, sieć ta wykonana jest z rur PCV i PEHD (PE) w tym:

- sieć zasilana ze SUW Stary Gostków: 20,46 km,
- sieć zasilana z hydroforni Wartkowiec: 15,36 km,
- sieć zasilana ze SUW Tur: 25,67 km,
- sieć zasilana ze SUW Kłódno: 86,86 km,
- sieć zasilana ze SUW Wierzbowa: 42,71 km.

**Tabela 4.8.1.1. Nazwy obsługiwanych miejscowości wraz z liczbą ludności zaopatrywanej w wodę wg stanu na dzień 31 grudnia 2018r.**

| Nazwa ujęcia      | Miejscowości zaopatrywane w wodę  | Liczba ludności zaopatrywanej w wodę <sup>8</sup> | Liczba ludności ogółem <sup>9</sup> |
|-------------------|---|---|-------------------------------------|
| SUW Wartkowiec    | Wartkowiec, Spędoszyn, Zawada, Ner, Ner-Parcel, Ner-Kolonia, Dzierżawy (część miejscowości)   | 1063  | 1131                                |
| SUW Tur           | Tur, Truskawiec, Wilkowice, Nowa Wieś, Plewnik, Plewnik Pierwszy, Ujazd, Orzeszków (część miejscowości)   | 799   | 812                                 |
| SUW Stary Gostków | Stary Gostków, Wólka, Starzyny, Biała Góra, Drwalew, Pełczyska (część miejscowości), Orzeszków (część miejscowości)   | 690   | 806                                 |
| SUW Wierzbowa     | Wierzbowa, Wierzbówka, Nasale, Wola Niedźwiedzia, Wola - Dąbrowa, Krzepocinek, Powodów Pierwszy, Powodów Drugi, Powodów Trzeci, Parądzice, Sucha Dolna, Sucha Górna, Chodów, Pełczyska (część miejscowości), Łązki. Częściowo miejscowość Łązki jest zasilana z ujęcia wody w Chrzastowie Wielkim, gm. Parzęczew. | 1139  | 1380                                |

<sup>8</sup> dane statystyczne wyliczone na podstawie faktycznej liczby posesji podłączonych do wodociągu oraz średniej liczby mieszkańców w posesji

<sup>9</sup> dane własne Gminy Wartkowiec – ewidencja ludności

|             |  |             |             |
|-------------|--|-------------|-------------|
| Kłódno      | Kłódno, Kłódno-Kolonia, Kłódno-Stacja, Jadwisin, Lewiny, Nowy Gostków, Biernacice, Dzierżawy (część miejscowości), Saków, Grabiszew, Bronów, Zalesie, Polesie, Bronówek, Konopnica, Mrówna, Brudówek, Spędoszyn Kolonia, Wólki, Kiki, Zelgoszcz, Światonia, Zacisze, Sędów, Piotrów (gm. Poddębice), Szarów (gm. Poddębice), Karnice (gm. Poddębice) | 1832        | 2154        |
| <b>Suma</b> |  | <b>5523</b> | <b>6283</b> |

Tabela 4.8.1.2. Pobór wód na poszczególnych stacjach w okresie od 01.01.2018r. do 31.12.2018r.

| Nazwa ujęcia      | Pobór wód [m <sup>3</sup> ] | Sprzedaż [m <sup>3</sup> ] | Zużycie na cele technologiczne [m <sup>3</sup> ] |
|-------------------|-----------------------------|----------------------------|--|
| SUW Kłódno        | 120 110                     | 94 232                     | 3 479  |
| SUW Wartkowice    | 69 253                      | 51 076                     | 2 719  |
| SUW Stary Gostków | 77 625                      | 49 847                     | 5 662  |
| SUW Tur           | 48 354                      | 46 807                     | 2 256  |
| SUW Wierzbowa     | 80 896                      | 69 796                     | 4 235  |
| <b>Suma:</b>      | <b>396 238</b>              | <b>311 758</b>             | <b>18 351</b>                                    |

W dniu 14 czerwca 2018r. Państwowy Powiatowy Inspektor Sanitarny w Poddębicach przeprowadził w ramach kontroli ocenę stanu sanitarnego urządzeń wodociągowych (ujęć wody) w zakresie zagadnień higieny komunalnej. W trakcie przeprowadzonej kontroli w żadnym z pięciu ujęć wody nie stwierdzono zastrzeżeń.

#### 4.8.2. Sieć kanalizacji sanitarnej

Gmina Wartkowice użytkuje jedną zbiorczą oczyszczalnię ścieków zlokalizowaną przy ul. Łąkowej 4 w miejscowości Wartkowice obsługującą sieć kanalizacyjną o długości 23,5 km (wg. stanu na dzień 31 grudnia 2018r.). Ilość przepompowni sieciowych na sieci kanalizacyjnej wynosi 23 szt. Obsługiwane miejscowości: Wartkowice, Ner, Ner-Kolonia, Ner-Parcel, Zawada, Spędoszyn-Kolonia (część miejscowości), Spędoszyn, Stary Gostków, Wólka, Pełczyńska (część miejscowości). Ilość osób obsługiwanych przez zbiorczą sieć kanalizacji sanitarnej łącznie z nowo wybudowanym odcinkiem wynosi około 1263 osoby. Ilości ścieków oczyszczonych ogółem w okresie od 1 stycznia 2018r. do 31 grudnia 2018r. - 177 199,00 m<sup>3</sup>.

#### Kierunki działań.

Celem Gminy Wartkowice jest rozwój sieci wodociągowej i kanalizacyjnej na terenie Gminy Wartkowice oraz stałe podnoszenie jakości świadczonych usług.

Zakres rozwoju i modernizacji urządzeń wodociągowych obejmuje:

- 1) Rozbudowę i modernizację sieci wodociągowej;
- 2) Rozbudowę i modernizację stacji uzdatniania wód;
- 3) Zakup odpowiedniego sprzętu.

Zakres rozwoju i modernizacji urządzeń kanalizacyjnych obejmuje:

- 1) Rozbudowę i modernizację sieci kanalizacji sanitarnej;
- 2) Rozbudowę i modernizację oczyszczalni ścieków;
- 3) Zakup sprzętu

Mając na uwadze rozwój Gminy Wartkowiec planujemy w miarę posiadanych możliwości finansowych modernizować zaplecze techniczne. Staramy się sprostać obowiązującym standardom w branży wodno - kanalizacyjnej na miarę niezbędnych potrzeb. Będąc przedsiębiorstwem usługowym jesteśmy zobligowani do tego, aby jakość usług satysfakcjonowała naszych odbiorców.

Gmina Wartkowiec realizuje następujące działania prowadzące do zmniejszenia zużycia własnego i strat wody:

- 1) Optymalizacja zarządzania sieciami wodociągowymi;
- 2) Utrzymanie wysokiej jakości produkowanej wody;
- 3) Stosowanie nowoczesnych wodomierzy i systematyczna legalizacja wodomierzy;
- 4) Aktywna kontrola wycieków;
- 5) Analiza strat wody;
- 6) Instalacja - wodomierze przedpłatowe;
- 7) Bezpieczeństwo p.poż – nowe hydranty i zasuwy.

W zakresie gospodarki ściekowej przewiduje się:

- 1) Optymalizację zarządzania sieciami kanalizacyjnymi - wyższa szczelność kanalizacji sanitarnej;
- 2) Kontrola ilości i jakości ścieków wprowadzanych do kanalizacji.

#### 4.8.3. Plan rozwoju i modernizacji urządzeń wodociągowych i urządzeń kanalizacyjnych

Plan rozwoju i modernizacji urządzeń wodociągowych i urządzeń kanalizacyjnych będących w posiadaniu Gminy Wartkowiec na lata 2018 – 2021.

Tabela 4.8.3.1. Plan rozwoju i modernizacji

| L.p.                | Zadanie rozwojowo-modernizacyjne   | Nakłady ogółem<br>w tys. zł<br>(lata 2018 – 2021) | Sposób finansowania<br>planowanych<br>inwestycji |
|---------------------|--|---|--|
| <b>I</b>            | <b>Urządzenia wodociągowe</b>  | <b>4.530,40</b>                                   |  |
| <b>A</b>            | <b>Sieć wodociągowa</b>  | 930,40  |  |
| 1.                  | Rozbudowa sieci wodociągowej na terenie Gminy Wartkowiec o łącznej długości około 6,5 km   | 900,00  | środki własne                                    |
| 2.                  | Budowa połączenia sieci wodociągowej w miejscowości Powodów Pierwszy i Łązki   | 30,40   | UE, środki własne                                |
| <b>B</b>            | <b>Obiekty wodociągowe</b>   | 3.600,00  |  |
| 1.                  | Rozbudowa Stacji Uzdatniania Wody WIERZBOWA z budową sieci wodociągowej tranzytowej „Wierzbowa - Powodów Trzeci” oraz „Wierzbowa - Biała Góra” | 3.600,00  | WFOŚiGW, środki własne                           |
| <b>II</b>           | <b>Urządzenia kanalizacyjne</b>  | <b>4.768,30</b>                                   |  |
| <b>A</b>            | <b>Sieć kanalizacyjne</b>  | 2.668,30  |  |
| 1.                  | Budowa kanalizacji sanitarnej - kierunek Drwalew   | 2.668,30  | WFOŚiGW, UE, środki własne                       |
| <b>B</b>            | <b>Oczyszczalnia ścieków</b>   | <b>7.000,00</b>                                   |  |
| 1.                  | Zwiększenie przepustowości Oczyszczalni ścieków w Wartkovicach do Q śr.d. = 820 m <sup>3</sup> /dobę   | 7.000,00  | UE, WFOŚiGW, środki własne                       |
| <b>Razem (I+II)</b> |  | <b>14.198,70</b>                                  |  |

Bieżący plan został sporządzony na podstawie danych i informacji będących aktualnie w posiadaniu Gminy Wartkowice. Zmiana okoliczności, na które Gmina Wartkowice ma ograniczony wpływ, np. pogorszenie się sytuacji gospodarczej szczególnie znaczących kontrahentów może wymagać korekty przedmiotowego planu.

W wyniku działań inwestycyjnych przedsiębiorstwo zamierza osiągnąć:

- utrzymanie ciągłej dostawy wody pitnej i odbioru ścieków zgodnie z polskimi i unijnymi normami,
- zapewnienie niezawodności działania systemu wodociągowego i kanalizacyjnego,
- zmniejszenie strat wody,
- zmniejszenie opłat z tytułu gospodarczego korzystania ze środowiska,
- wzrost długości sieci wodociągowej umożliwiający przyłączenie kolejnych nieruchomości zabudowanych i zamieszkałych,
- wzrost długości sieci kanalizacyjnej umożliwiający przyłączenie kolejnych nieruchomości zabudowanych i zamieszkałych,
- wzrost liczby mieszkańców korzystających z kanalizacji sanitarnej,
- wzrost ilości ścieków oczyszczonych w tym dowożonych,
- optymalizacja kosztów dostawy wody, ograniczenie liczby wycieków i ilości wody niesprzedanej,
- poprawa jakości dostarczanej wody do celów socjalno bytowych,
- usprawnienie systemu zarządzania i monitorowania systemami wodociągowo - kanalizacyjnymi.

#### 4.8.4. Taryfowe ceny i stawki opłat

Gmina Wartkowice, z/s Stary Gostków 3D, 99 – 220 Wartkowice w związku z prowadzoną podstawową działalność w zakresie zbiorowego zaopatrzenia w wodę i zbiorowego odprowadzania ścieków wystąpiła w dniu 12 marca 2018r. z wnioskiem o zatwierdzenie taryfy dla zbiorowego zaopatrzenia w wodę i zbiorowego odprowadzania ścieków na terenie gminy Wartkowice na okres 3 lat. Taryfowe ceny i stawki opłat dotyczą wszystkich odbiorców usług wodociągowo-kanalizacyjnych świadczonych przez Gminę Wartkowice, z/s Stary Gostków 3D, 99 – 220 Wartkowice za wyjątkiem podmiotów dostarczających nieczystości płynne z terenów nie skanalizowanych. Dyrektor Regionalnego Zarządu Gospodarki Wodnej Wód Polskich w Poznaniu decyzją nr PO.RET.070.50.2.KS.1 z dnia 07 maja 2018 roku zatwierdził taryfę dla zbiorowego zaopatrzenia w wodę i zbiorowego odprowadzania ścieków. Taryfa weszła w życie z dniem 06 czerwca 2018r. i w pierwszym roku wynosi:

- cena za dostarczanie wody - 2,12 zł /m<sup>3</sup> netto,
- stawka opłaty abonamentowej - 1,80 zł netto za nieruchomość przyłączona do sieci wodociągowej/miesiąc,
- cena za odprowadzanie ścieków grupa I: gospodarstwa domowe, jednostki oświaty, administracja, jednostki ochrony zdrowia i opieki społecznej, instytucje kultury, handel detaliczny, usługi, stowarzyszenia - 4,42 zł /m<sup>3</sup> netto,
- cena za odprowadzanie ścieków grupa II: pozostali odbiorcy - 4,71 zł /m<sup>3</sup> netto.

**Tabela 4.8.4.1. Wykaz przedsiębiorców z aktualnym zezwolenia na prowadzenie działalności w zakresie opróżniania zbiorników bezodpływowych i transportu nieczystości ciekłych na terenie Gminy Wartkowiec**

| L.p. | Firma, nazwa przedsiębiorcy                                    |
|------|--|
| 1.   | Tomasz Klimczak  |
| 2.   | Ilona Iwańska  |
| 3.   | Miejskie Przedsiębiorstwo Wodociągów i Kanalizacji Sp. z o. o. |
| 4.   | Zbigniew Stańczyk PPHU DREW – POL                              |
| 5.   | TOI TOI Polska Sp. z o. o.                                     |
| 6.   | Zakład Usług Asenizacyjnych Jakub Dąbrowski                    |
| 7.   | WC SERWIS Sp. z o. o. Spółka Komandytowa                       |

#### 4.9. Plan gospodarki niskoemisyjnej

Plan Gospodarki Niskoemisyjnej Gminy Wartkowiec został przyjęty uchwałą Nr XIX/140/2016 Rady Gminy Wartkowiec z dnia 26 kwietnia 2016r. i został zaktualizowany uchwałą XVIII/205/2017 Rady Gminy Wartkowiec z dnia 26 stycznia 2017r.

Przyjęty plan stanowi dokument strategiczny tworzony na poziomie gminy, który ma przyczynić się do osiągnięcia celów, założonych w pakiecie klimatyczno-energetycznym do roku 2020 (m.in. redukcji emisji gazów cieplarnianych oraz zwiększenia udziału energii pochodzącej ze źródeł odnawialnych, czyli zagadnień determinujących kierunki rozwoju zarówno Polski jak i Europy). Oprócz korzyści w skali makro docelowo PGN ma służyć wszystkim mieszkańcom gminy. Założone w nim działania mają bowiem na celu poprawę jakości powietrza oraz zmniejszenie kosztów energii.

Celem opracowania jest analiza zakresu możliwych do realizacji przedsięwzięć, których wcielenie w życie skutkować będzie zmianą struktury użytkowania nośników energetycznych oraz zmniejszeniem zużycia energii, czego konsekwencją ma być stopniowe obniżanie emisji gazów cieplarnianych (CO<sub>2</sub>) na terenie Gminy Wartkowiec.

Ponadto Gmina Wartkowiec wspólnie z gminami Aleksandrów Łódzki, Konstancinów Łódzki i Parzęczew przy współdziałaniu z Marszałkiem Województwa Łódzkiego przystąpiła do prac przygotowawczych w temacie powołania Klastra Energii. W ramach Klastra Energii gminy deklarują chęć wspólnego działania na rzecz budowania partnerstwa lokalnego, aby dzielić się wiedzą i doświadczeniami w celu poszukiwania nowych rozwiązań, służących budowaniu lokalnych systemów energetycznych i chęć współpracy inwestycyjnej, naukowej i badawczej oraz podejmowanie wspólnych działań informacyjno-promocyjnych, sprzyjających rozwojowi nowoczesnej, efektywnej, zdywersyfikowanej, przyjaznej środowisku i ludziom lokalnej gospodarki energetycznej, włączając w powyższe działania środowiska gospodarcze, wiedzę naukową, organizacje społeczne oraz mieszkańców naszych gmin. Długofalowym celem Klastra Energii będzie dążenie do samowystarczalności energetycznej gmin wchodzących w jego skład, promowanie i inicjowanie przedsięwzięć z zakresu wytwarzania energii, zwłaszcza ze źródeł odnawialnych oraz odpadów, rozwój transportu niskoemisyjnego oraz podnoszenie efektywności energetycznej. Prace przygotowawcze zrealizowało Centrum Badań i Innowacji Pro-Akademia z siedzibą przy ul. Innowacyjnej 9/11, 95-050 Konstancinów Łódzki zgodnie z umową z dnia 10 maja 2018r. Porozumienie o ustanowieniu Klastra Dobrej Energii zawarto w dniu 11 lipca 2018r.

#### 4.10. Program Ochrony Środowiska dla Gminy Wartkowice na lata 2018-2021

Program Ochrony dla Gminy Wartkowice na lata 2018–2021 z perspektywą do 2025 r. został przyjęty uchwałą Nr LIII/342/2018 Rady Gminy Wartkowice z dnia 30 sierpnia 2018r.

Niniejszy dokument stanowi aktualizację **Programu Ochrony Środowiska dla Gminy Wartkowice na lata 2010-2013 z perspektywą do roku 2017.**

Nadrzędnym celem programu ochrony środowiska jest długotrwały, zrównoważony rozwój gminy, w którym kwestie ochrony środowiska są rozważane na równi z kwestiami rozwoju społecznego i gospodarczego.

Opracowanie dokumentu przyczyni się do poprawy i uporządkowania zarządzania środowiskiem na terenie gminy, poprawy jakości środowiska naturalnego, poprawy jakości życia mieszkańców oraz zrównoważonego rozwoju Gminy Wartkowice.

Aby osiągnąć wyznaczony nadrzędny cel w opracowaniu zawarto diagnozę stanu środowiska naturalnego na terenie jednostki, obszary interwencji, cele ekologiczne i kierunki działania, które doprowadzą w konsekwencji do zrównoważonego rozwoju obszaru. Ważne jest również, aby prowadzić ciągłą aktualizację i weryfikację zamierzonych działań, dostosowywać je do aktualnej sytuacji i mierzyć ich stopień wykonania.

#### 4.11. Program usuwania wyrobów zawierających azbest

Gmina Wartkowice posiada opracowany **Program usuwania wyrobów zawierających azbest z terenu Gminy Wartkowice na lata 2015-2020 z perspektywą do roku 2032** uchwalony przez Rady Gminy Wartkowice uchwałą nr XIII/84/2015 z dnia 28 października 2015 r. Celem Programu jest bezpieczne usunięcie azbestu i wyrobów zawierających azbest z obszaru Gminy Wartkowice m.in. poprzez:

- 1) Zwiększenie zakresu wiedzy mieszkańców na temat azbestu, jego bezpiecznego użytkowania i usuwania;
- 2) Stworzenie właściwych warunków do wdrożenia obowiązujących przepisów prawnych oraz dobrych praktyk związanych z wyrobami azbestowymi;
- 3) Stworzenie sprzyjających warunków usuwania wyrobów azbestowych;
- 4) Prowadzenie monitoringu powstawania odpadów azbestowych i gospodarki nimi;
- 5) Stworzenie systemu dotowania usuwania azbestu.

W dokumencie przedstawiono i omówiono również procedury bezpiecznego postępowania z wyrobami zawierającymi azbest, źródła finansowania prac związanych z usuwaniem tego materiału, a także zawarto wyniki inwentaryzacji wyrobów azbestowych na terenie gminy.

Aktualnie obowiązującym dokumentem na szczeblu krajowym jest Program Oczyszczania Kraju z Azbestu na lata 2009-2032 (POKzA) uchwalony przez Radę Ministrów w dniu 14 lipca 2009 r., zmieniony uchwałą Rady Ministrów z dnia 15 marca 2010 r., który jest kontynuacją i aktualizacją przyjętego pierwotnie Programu. Zaproponowano wprowadzenie trzech okresów usuwania azbestów w perspektywie od 2015 do 2032 roku:

- lata 2015 - 2018: 28%,
- lata 2019 - 2024: 35%,
- lata 2025 - 2032: 37%.

Całkowity koszt usunięcia azbestu znajdującego się na terenie gminy, zawierający w sobie koszty demontażu, transportu, składowania, oszacowano na ok. 8.226 mln zł.

Większość wyrobów azbestowych na terenie gminy - 52%, została zakwalifikowana do III stopnia pilności (tj. posiada najlepszy stan techniczny), a 42% do II stopnia pilności (stan dostateczny). Pozostałe 6% zinwentaryzowanych wyrobów azbestowych jest w złym stanie technicznym (I stopień pilności) i kwalifikuje się do natychmiastowej wymiany.

Mieszkańcy Gminy Wartkowice, którzy są posiadaczami wyrobów zawierających azbest (np. azbestowych pokryć dachowych), są zobowiązani do corocznej aktualizacji informacji o tychże wyrobach. Obowiązek ten dotyczy również mieszkańców, którzy zlecili usunięcie i przekazanie do unieszkodliwiania ww. wyrobów.

Wyroby zawierające azbest są sukcesywnie usuwane. W dniu 10 września 2018r. Zarząd WFOŚiGW podjął decyzję o przyznaniu dotacji w wysokości **35.945,00 zł** na realizację zadania pn. „**Usuwanie i unieszkodliwianie wyrobów zawierających azbest z terenu Gminy Wartkowice w 2018r**”. W ramach zadania wykonano odbiór płyt azbestowo – cementowych stosowanych w budownictwie z pokryć dachowych (zdemontowanych wcześniej lub składowanych) zgromadzonych na 47 nieruchomościach z terenu Gminy Wartkowice wraz z ich załadunkiem oraz transportem i unieszkodliwieniem na składowisku odpadów niebezpiecznych - ilość unieszkodliwionych odpadów -124,406 Mg. Poprzez oczyszczenie Gminy Wartkowice z azbestu zmniejszono zagrożenie dla zdrowia ludzi, wywoływane przez włókna azbestowe uwalniane do atmosfery.

#### 4.12. Oświetlenie na terenie Gminy Wartkowice

W wyniku modernizacji oświetlenia ulicznego przeprowadzonego w latach 2000 – 2008 na terenie Gminy Wartkowice całkowicie wyeliminowano oświetlenie wykorzystujące oprawy rtęciowe zastępując je oprawami sodowymi. Zastosowany nowy typ opraw charakteryzuje się mniejszym zużyciem energii, korzystniejszymi parametrami świetlnymi jak również są one bezpieczniejsze dla środowiska naturalnego.

Gmina Wartkowice posiada w użytkowaniu 1002 szt. opraw oświetleniowych typu OUSc-70 i OUS- 70, 39 opraw typu LED.

Pracę oświetlenia ulicznego reguluje harmonogram funkcjonowania oświetlenia ulicznego, który przewiduje:

a) przerwę nocną w okresie:

- 1 listopada – 31 marca w godz. 23.00 – 5.00 czas zimowy,
- 1 kwietnia – 30 października w godz. 24.00 – 5.00 czas letni.

b) w okresie 16.05 - 14.08 oświetlenie zostanie wyłączone na całym terenie gminy z wyjątkiem punktów świetlnych w miejscowości Wartkowice na linii Plac Kościuszki (centrum) i ul. Legionów Polskich – Stary Gostków oraz Stary Gostków (łącznie 70 szt), dla których całoroczna przerwa nocna dotyczy godz. 1.00 – 5.00.

Zegary astronomiczne – czas funkcjonowania oświetlenia:

Zwłoki w włączaniu i wyłączaniu oświetlenia ulicznego wynosić mają:

- w okresie 1.10. – 31.03.: +/- 30 min,
- w pozostałym okresie: +/- 45 min.

Konserwacją oświetlenia ulicznego realizowana jest przez firmę zewnętrzną wyłonioną w formie zapytania ofertowego. W ramach konserwacji oświetlenia ulicznego wykonuje się nastawy zegarów astronomicznych, usuwania awarii źródeł światła oraz ogólnego nadzoru nad siecią oświetlenia ulicznego.

#### 4.13. Gminna Strategia Rozwiązywania Problemów Społecznych

Strategia Rozwiązywania Problemów Społecznych w Gminie Wartkowice, przyjęta została uchwałą Rady Gminy Wartkowice Nr XL/256/2008 w dniu 29 sierpnia 2017 roku.

Cel główny strategii brzmi: tworzenie warunków sprzyjających wzrostowi spójności społecznej i podnoszeniu jakości życia mieszkańców gminy.

W strategii założono sześć celów strategicznych na lata 2017-2026 są to:

- 1) Przeciwdziałanie ubóstwu oraz wykluczeniu społecznemu;
- 2) Tworzenie warunków do właściwego funkcjonowania rodziny;
- 3) Zwiększenie poziomu integracji społecznej wśród mieszkańców;
- 4) Wspieranie aktywizacji zawodowej i ograniczanie negatywnych skutków pozostawania bez pracy;
- 5) Wzmacnianie uczestnictwa osób starszych i osób niepełnosprawnych w życiu społecznym;
- 6) Wzmocnienie bezpieczeństwa mieszkańców.

Podstawowymi zadaniami realizowanymi w gminie w ramach funkcjonowania GOPS w Wartkowicach było wsparcie mieszkańców świadczeniami tj.: wsparcie materialne, finansowe, praca socjalna, poradnictwo i interwencja.

- Realizacja świadczeń z ustawy o pomocy społecznej,
- Realizacja zadań z ustawy o dodatkach mieszkaniowych i energetycznych,
- Realizacja zadań z ustawy o świadczeniach rodzinnych,
- Realizacja zadań z ustawy o pomocy uprawnionym do alimentów,
- Realizacja zadań z ustawy o wsparciu rodziny i pieczy zastępczej,
- Realizacja zadań z ustawy o wsparciu rodziny w wychowaniu dzieci,
- Realizacja zadań z ustawy „Za życiem”,
- Inne typu np. „Dobry start”, Programy dożywiania.

Gmina nadal prowadzi i wspiera zadanie w formie usług opiekuńczych. Z pomocy tej w 2018 roku skorzystało 6 osób, całkowity koszt wyniósł: 47.964,00 zł.

#### **4.14. Gminny Program Wspierania Rodziny**

Gminny Program Wspierania Rodziny w Gminie Wartkowice na lata 2017-2019 został przyjęty uchwałą Rady Gminy Wartkowice Nr XXXII/218/2017 z dnia 30 marca 2017 roku.

Kluczowym celem programu jest budowa lokalnego systemu pomocy rodzinie, w ramach którego rodzina będzie mogła liczyć na pomoc i kompleksowe wsparcie. Zawiera on propozycje powiązanych działań, zarówno profilaktycznych, jak i zmniejszających skutki patologii, skierowanych do rodzin, które wymagają pomocy nie tylko materialnej, ale głównie socjalnej oraz specjalistycznej. Głównym założeniem programu jest wspieranie rodziny przeżywającej trudności w wypełnianiu funkcji opiekuńczo-wychowawczych.

Wskazane jest podejmowanie działań przede wszystkim profilaktycznych i wspomagających. W celu osiągnięcia zamierzonych efektów konieczne jest dalsze interdyscyplinarne współdziałanie wielu służb i organizacji działających na rzecz rodziny i dzieci, bowiem wyłącznie praca zespołowa stanowić będzie pełne i kompleksowe wsparcie.

Podstawowym zadaniem wyżej wymienionego programu jest stałe rozpoznawanie rodzin przeżywających trudności oraz diagnozowanie przyczyn występowania tych problemów. Zadanie to zgodnie z kompetencjami ustawowymi i założeniami realizowane było przez gminny ośrodek pomocy społecznej. Rodziny te zostały zdiagnozowane w oparciu o wywiad rodzinny i informacje środowiskowe. Do rodzin z najbardziej złożonymi sytuacjami w zakresie wydolności wychowawczo-opiekuńczej kierowano asystenta rodziny, a do wszystkich rodzin kierowane były działania w ramach świadczonej pracy socjalnej przez 3 pracowników socjalnych. Rodziny, o których mowa wyżej, objęte były pomocą świadczoną w ramach ustawy o pomocy społecznej. Świadczenia te, to różnego typu zasiłki celowe, zasiłki okresowe, pomoc w naturze, pomoc w usługach oraz poradnictwo. Jednocześnie wskazane rodziny korzystały z innych form pomocy typu świadczenia rodzinne i dodatki do tych świadczeń, świadczenia wychowawcze, pomoc na



edukację dzieci w ramach stypendiów szkolnych oraz programu „Dobry start”, dodatki mieszkaniowe i inne w zależności od indywidualnej sytuacji każdej z rodzin. Najważniejszą formą wsparcia rodzin przeżywającej trudności w sprawach opiekuńczo-wychowawczych jest stała edukacja w zakresie poprawiającym umiejętności opiekuńczo-wychowawczych rodziców oraz poprawy relacji w rodzinie. Działania te są stałym elementem pracy asystenta rodziny i w dużym zakresie pracowników socjalnych.

Program wspierania rodziny oparty jest na wzajemnej współpracy i współdziałaniu odpowiednich służb publicznych, organizacji, a także innych środowisk i osób fizycznych uprawnionych lub związanych z poszanowaniem praw człowieka i praw dziecka. Podstawowym narzędziem działania systemu wspierania rodziny jest praca z rodziną. Jest ona ważna od momentu przeżywania przez rodzinę pierwszych trudności oraz niezbędna wówczas, gdy w rodzinie ma miejsce poważny kryzys, zagrażający dobru dziecka. Rodzina, w wyniku podjętej z nią pracy powinna osiągnąć zdolność prawidłowego funkcjonowania na tyle, aby bezpieczeństwo dzieci nie było zagrożone. Program Wspierania Rodziny adresowany jest do rodzin z dziećmi, które przeżywają trudności w wypełnianiu funkcji opiekuńczo-wychowawczych, a jego celem jest przywrócenie rodzinie zdolności do prawidłowego wypełniania tej funkcji, poprzez pracę z rodziną oraz zapewnienie pomocy w opiece i wychowaniu dzieci.

System pieczy zastępczej to zespół osób, instytucji i działań mających na celu zapewnienie czasowej opieki i wychowania dzieciom w przypadku niemożności sprawowania opieki i wychowania przez rodziców, a obowiązek wspierania rodziny przeżywającej trudności w wypełnianiu funkcji opiekuńczo-wychowawczych oraz organizacji pieczy zastępczej, w zakresie ustalonym ustawą spoczywa na jednostkach samorządu terytorialnego oraz na organach administracji rządowej.

W 2018 roku w rodzinach zastępczych przebywało 13 dzieci w tym:

- 7 w rodzinie zastępczej spokrewnionej,
- 6 w rodzinnym domu dziecka.

Zgodnie z art. 191, ust. 8 w przypadku umieszczenia dziecka w rodzinie zastępczej albo w rodzinnym domu dziecka gmina właściwa ze względu na miejsce zamieszkania dziecka przed umieszczeniem go po raz pierwszy w pieczy zastępczej, ponosi odpowiednio wydatki w wysokości:

- 1) 10% wydatków na opiekę i wychowanie dziecka – w pierwszym roku pobytu dziecka w pieczy zastępczej;
- 2) 30% wydatków na opiekę i wychowanie dziecka – w drugim roku pobytu dziecka w pieczy zastępczej;
- 3) 50% wydatków na opiekę i wychowanie dziecka – w trzecim roku i następnych latach pobytu dziecka w pieczy zastępczej,

średnich miesięcznych wydatków przeznaczonych na utrzymanie dziecka albo środków finansowych na utrzymanie dziecka w placówce opiekuńczo-wychowawczej typu rodzinnego oraz środków finansowych na bieżące funkcjonowanie tej placówki.

W przypadku gdy ośrodek pomocy społecznej powoła informację o rodzinie przeżywającej trudności w wypełnianiu funkcji opiekuńczo-wychowawczych pracownik przeprowadza wywiad środowiskowy i wnioskuje o przydzielenie rodzinie asystenta. Wspieranie rodziny jest prowadzone za jej zgodą i aktywnym udziałem z uwzględnieniem zasobów własnych oraz źródeł wsparcia zewnętrznego.

W roku sprawozdawczym w Gminnym Ośrodku Pomocy Społecznej w Wartkowicach pracę kontynuował jeden asystent rodziny zatrudniony na umowę o pracę. W celu uzyskania dofinansowania kosztów jego zatrudnienia GOPS w 2018 r. przystąpił do konkursu pn. „Programu asystent rodziny i koordynator pieczy zastępczej na rok 2018”. Przy wsparciu finansowym kontynuowano zatrudnienie Asystenta rodziny, posiadającego kwalifikacje zgodnie z ustawą o wspieraniu rodziny i systemie pieczy zastępczej.

Asystent został zatrudniony na umowę o pracę na cały etat w systemie zadaniowego czasu pracy w wymiarze 40 godzin w tygodniu i pracował z 14 rodzinami (45 dzieci w tych rodzinach).

Analiza sytuacji rodziny, środowiska rodzinnego, przyczyn kryzysu w rodzinie umożliwiła opracowanie indywidualnego planu pracy z każdą rodziną, wyodrębnienia najważniejszych problemów w rodzinie a w konsekwencji wyznaczenia działań mających na celu dążenie do osiągnięcia zamierzonych celów.

#### 4.15. Gminny Program Przeciwdziałania Przemocy w Rodzinie

Gminny Program Przeciwdziałania Przemocy w Rodzinie oraz Ochrony Ofiar Przemocy w Rodzinie na lata 2017-2019 w naszej gminie został opracowany i przyjęty do realizacji Uchwałą Nr XXVIII/199/2017 Rady Gminy Wartkowice z dnia 26 stycznia 2017 r.

**Celem programu jest ograniczenie zjawiska przemocy w rodzinie oraz skutków stosowania przemocy.**

Ustawa z dnia 29 lipca 2005 roku o przeciwdziałaniu przemocy w rodzinie jest podstawowym dokumentem regulującym kwestie przemocy w rodzinie w ujęciu prawnym. Zmiany do ustawy z 2010 r. nałożyły obowiązki dotyczące przede wszystkim pracy w Zespołach Interdyscyplinarnych i grupach roboczych, pracujących bezpośrednio z osobami doznającymi przemocy i stosującymi przemoc w rodzinie w oparciu o procedurę Niebieskie Karty.

Przepisy prawa nałożyły na wszystkie szczeble administracji rządowej i samorządowej oraz organizacje pozarządowe konkretne zadania do realizacji. Ważnymi zmianami były zmiany kodeksowe wprowadzające nakaz opuszczenia przez sprawcę lokalu, czy też zakaz kontaktowania się sprawcy z osobą doznającą przemocy w rodzinie.

Do zadań własnych gminy należy w szczególności tworzenie gminnego systemu przeciwdziałania przemocy w rodzinie, a także prowadzenie poradnictwa i interwencji w zakresie przeciwdziałania przemocy w rodzinie w szczególności poprzez działania edukacyjne, zapewnienie miejsc w ośrodkach wsparcia oraz tworzenie zespołów interdyscyplinarnych.

Przyczyny stosowania przemocy wiążą się najczęściej z nadużywaniem alkoholu i stosowaniem innych środków odurzających, problemami związanymi z sytuacją materialno-zawodową, problemami w relacjach z najbliższymi. Zachodzi konieczność współdziałania pracowników i przedstawicieli różnych instytucji i organizacji w celu zmniejszenia skali problemu. Przemoc w rodzinie to jedna z najtrudniejszych kwestii do rozwiązania, a zarazem jedna z najdotkliwszych w skutkach dla jednostek, rodzin i społeczności gminy.

Przemoc w rodzinie narusza podstawowe prawa człowieka, w tym prawo do życia i zdrowia oraz poszanowania godności osobistej.

Bardzo ważnym elementem oddziaływania na rodzinę były działania podejmowane przez Zespół Interdyscyplinarny i jego grupy robocze.

Gminny Zespół Interdyscyplinarny został powołany Zarządzeniem Nr 58/2015 Wójta Gminy Wartkowice z dnia 20 lipca 2015r.

Podejmowanie interwencji w środowisku wobec rodziny dotkniętej przemocą odbywa się w oparciu o procedurę „Niebieskie Karty” i nie wymaga zgody osoby dotkniętej przemocą w rodzinie. Procedurę wszczyna się w przypadku uzasadnionego podejrzenia zaistnienia przemocy w rodzinie przez przedstawicieli jednostek organizacyjnych pomocy społecznej, gminnej komisji rozwiązywania problemów alkoholowych, policji, oświaty i ochrony zdrowia.

W 2018 roku do Przewodniczącego Zespołu Interdyscyplinarnego wpłynęło 7 „Niebieskich Kart” w tym:

- założonych przez policję - 6,
- pomoc społeczną -1.

Zespół pracował z 10 rodzinami objętymi procedurą Niebieskiej Karty w tym:

- 7 - założonych w roku bieżącym,
- 3 - kontynuowane z 2017 roku.

Powołano siedem grup roboczych, które odbyły piętnaście spotkań i objęły pomocą dwadzieścia dwie osoby uwikłane w przemoc.

Wspólnie z członkami grup roboczych ustalano plan i formę pomocy dla rodzin, których była prowadzona procedura Niebieskich Kart.

Z pomocy w formie poradnictwa prawnego skorzystały 2 osoby, psychologicznego 7 osób, medycznego 3 osoby, socjalnego 6 osób, zawodowego i rodzinnego 2 osoby.

Jeden sprawca przemocy uczestniczył w programie korekcyjno-edukacyjnym dla sprawców przemocy prowadzony przez Powiatowe Centrum Pomocy Rodzinie w Poddębicach.

Ustalono, że w stosunku do 3 Niebieskich Kart będzie prowadzona procedura w roku 2019.

Realizacja Programu Przeciwdziałania Przemocy w Rodzinie oraz Ochrony Ofiar Przemocy w Rodzinie zwiększyła ochronę ofiar przemocy, nastąpił także wzrost wiedzy i świadomości społeczności lokalnej.

Systematyczna ewaluacja Gminnego Programu Przeciwdziałania Przemocy w Rodzinie oraz Ochrony Ofiar Przemocy w Rodzinie stanowi podstawę do jego doskonalenia, a co za tym idzie do wprowadzenia ewentualnych korekt, nowych rozwiązań wynikających z dynamiki zmieniających się uwarunkowań społecznych oraz doświadczeń podmiotów realizujących program.

Od ponad siedmiu lat w naszej gminie budujemy system przeciwdziałania przemocy w rodzinie oparty na znowelizowanych ustawach, nowych rozporządzeniach i wytycznych.

Cała praca Zespołu Interdyscyplinarnego odbywa się wysiłkiem wielu osób w ramach dodatkowych obowiązków służbowych. Jako zespół borykamy się z wieloma problemami: organizacją pracy, obiegiem dokumentów, zabezpieczeniem danych osobowych, scalaniem zespołu. W trakcie naszych spotkań mogliśmy zapoznać się z procedurami poszczególnych instytucji, które starają się maksymalnie wspierać rodziny w trudnych sytuacjach życiowych.

Wszyscy uczymy się jak zmieniać świadomość społeczną tak, aby nikt nie pozostawał obojętny na krzywdę innych, jak skutecznie pomagać zarówno ofierze jak i sprawcy, minimalizować skutki przemocy. Każdy człowiek ma prawo do życia w środowisku wolnym od przemocy.

Ważnym elementem wsparcia rodzin jest objęcie ich programem dożywiania zapewniającym dzieciom i młodzieży, a także dorosłym pomocy w zakupie gorącego posiłku, zakupu żywności i finansowego wsparcia z przeznaczeniem na zakup żywności w ramach programu „Pomoc państwa w zakresie dożywiania”.

W 2018 roku z pomocy w tej formie skorzystało 254 osoby. Łączne wydatki na dożywianie wyniosły: 104.410,50 zł, z czego 62.646,30 zł stanowiła dotacja państwa. Ogółem dożywianiem w placówkach szkolnych i oświatowych objęto 164 dzieci, a łączny koszt tej pomocy wyniósł 58.760,50 zł. Z pomocy w formie zasiłków celowych na zakupienie żywności skorzystało 51 rodzin.

W 2019 roku planowana jest realizacja programu wprowadzonego Uchwałą NR 140 Rady Ministrów z dnia 15 października 2018 r. w sprawie ustanowienia wieloletniego rządowego programu „Posiłek w szkole i w domu” na lata 2019–2023, który zakłada objęcie pomocą zarówno osoby starsze, niepełnosprawne, o niskich dochodach, jak i dzieci, które wychowują się w rodzinach znajdujących się w trudnej sytuacji.

#### **4.16. Gminny Program Profilaktyki i Rozwiązywania Problemów Alkoholowych**

Gminny Program Profilaktyki i Rozwiązywania Problemów Alkoholowych w 2018 roku został przyjęty uchwałą Nr XLVIII/317/2018 Rady Gminy Wartkowiec z dnia 28 grudnia 2017 r. Głównym celem Programu jest zmniejszenie rozmiarów istniejących problemów uzależnień i zapobieganie powstawaniu nowych na terenie gminy Wartkowiec.

##### **Cele szczegółowe stawiane przed Programem to:**

- zwiększanie dostępności pomocy terapeutycznej i rehabilitacyjnej dla osób uzależnionych od alkoholu,

- udzielanie rodzinom, w których występują problemy alkoholowe pomocy psychospołecznej i prawnej, a w szczególności ochrony przed przemocą w rodzinie,
- prowadzenie profilaktycznej działalności informacyjnej i edukacyjnej w zakresie rozwiązywania problemów alkoholowych i przeciwdziałania narkomanii, w szczególności dla dzieci i młodzieży,
- wspomaganie działalności instytucji, stowarzyszeń i osób fizycznych służących rozwiązywaniu problemów alkoholowych,
- podejmowanie interwencji w związku z naruszeniem przepisów określonych w art. 13<sup>1</sup> i 15 ustawy oraz występowanie przed sądem w charakterze oskarżyciela publicznego.

Program, tak jak w latach poprzednich realizowany był przy współpracy z jednostkami gminy i podmiotami, które organizacyjnie i merytorycznie przygotowane były do wykonywania zadań z zakresu profilaktyki i rozwiązywania problemów uzależnień, m.in. szkołami, GOPS w Wartkowicach, Gminnej Komisji Rozwiązywania Problemów Alkoholowych, policji itp.

### **Realizacja Programu w 2018 r. przedstawiała się następująco:**

- 1) na podstawie umowy zlecenia do wykonywania czynności w zakresie obsługi placówek szkolnych został zatrudniony psycholog – koszt 9.950zł.,
- 2) GKRPA dofinansowała realizację programu z zakresu profilaktyki uzależnień pn. „Media w moim życiu” przeprowadzonego przez Centrum Progres z Koluszek w miesiącu grudniu 2018 r. dla uczniów klas VII-VIII SP w Kłodnej- koszt 450,00zł.,
- 3) GKRPA wspierała działania profilaktyczne w SP w Wartkowicach poprzez dofinansowanie nagród i wyróżnień dla laureatów konkursu plastycznego pn. „Wybierz picie, albo życie” (uczniowie klas I-IV SP)- koszt 902,40zł.,
- 4) Na realizację zadania publicznego w zakresie przeciwdziałania uzależnieniom i patologiom społecznym poprzez wsparcie organizacji Festynu Rodzinnego przeznaczono kwotę -5.000,00 zł.,
- 5) Na realizację zadania publicznego w zakresie przeciwdziałania uzależnieniom i patologiom społecznym poprzez Zorganizowanie imprezy pn. Mikołajkowe Zmagania sportowe" przeznaczono kwotę 3.000,00 zł.,
- 6) Sfinansowano wyjazdy dzieci i młodzieży na basen w ramach zajęć promujących zdrowy tryb życia i alternatywną formę spędzania wolnego czasu. Organizatorem wyjazdów była SPm w Wartkowicach. W ramach tych środków pokryto wynagrodzenie instruktora pływania, koszty biletów wstępu na basen oraz przejazd autokaru– koszt 3.575,97zł.,
- 7) Na akcję letnią związaną z organizacją wypoczynku dzieci i młodzieży w wakacje przekazano do GZOO w Wartkowicach kwotę 13.000zł celem rozdysponowania pomiędzy poszczególne szkoły. Szkoły z terenu gminy Wartkowice zorganizowały następujące wyjazdy dla dzieci i młodzieży:
  - SP w Wartkowicach - kwota dofinansowania 8.206,00zł. – zorganizowano wycieczki do: Kluszkowce-Szczawnica , Karwi, Biskupina,
  - SP w Kłodnej – kwota dofinansowania 2.323,00zł, zorganizowano wycieczki do: Parku Rozrywki – Ceramilandia w Lutomiernsku i do Warszawy,
  - Publiczne Przedszkole w Wartkowicach i Punkty Przedszkolne w Drwałewie i Pełczyskach – kwota dofinansowania 2.471,00zł zorganizowano wycieczkę do Mikroskali w Koninie,
- 8) Podpisano umowę zlecenia z Panem Pawłem Nowakiem prowadzącym działalność pod nazwą Centrum PROGRES dotycząca prowadzenia Punktu Konsultacyjnego dla osób z problemem alkoholowym, narkotykowym oraz osób dotkniętych przemocą w rodzinie, którego celem jest udzielanie pomocy psychologicznej osobom uzależnionym, sięgającym po używki w sposób ryzykowny, osobom współuzależnionym oraz osobom dotkniętym przemocą domową, zgłaszającym się do Punktu, prowadzenie indywidualnych zajęć terapeutycznych, udzielanie pomocy konsultacyjnej i porad, udzielanie informacji prawnych

dotyczących między innymi trybu kierowania osób uzależnionych na leczenie. Spotkania odbywały się raz w miesiącu po 3 godziny w lokalu budynku komunalnego przy ul. Legionów Polskich 1 w Wartkowicach. W 2018 r. odbyło się 10 spotkań, podczas których przeprowadzono 21 rozmów indywidualnych – koszt 2.850,00zł.

Ponadto w związku z koniecznością sporządzania opinii w przedmiocie uzależnienia od alkoholu przez biegłych - lekarza psychiatrę i psychologa - podpisano umowy z dwoma lekarzami wpisanymi przez Prezesa Sądu Okręgowego w Sieradzu na listę biegłych w tym zakresie, za wynagrodzeniem 180 zł/brutto dla każdego specjalisty od jednej wydanej opinii.

W miesiącu grudniu 2018 r. podpisano umowę bezpłatnego użyczenia w 2019 r. grupie AA ALTERNATYWA lokalu znajdującego się budynku komunalnym położonym przy ul. Legionów Polskich 1 w Wartkowicach na prowadzenie spotkań profilaktycznych, terapeutycznych i wymiany doświadczeń w drodze do osiągnięcia trzeźwości.

W 2018 r. zaopiniowano pozytywnie 8 wniosków przedsiębiorców o wydanie zezwolenia na sprzedaż napojów alkoholowych przeznaczonych do spożycia poza miejscem sprzedaży na okres 2 lat. Wydano również 1 jednorazowe zezwolenie na sprzedaż napojów alkoholowych podczas zabaw i innych imprez organizowanych przede wszystkim przez jednostki ochotniczych straży pożarnych wydane na okres 2 dni.

Na terenie Gminy Wartkowice znajduje 14 punktów sprzedaży napojów alkoholowych (sklepy). W okresie letnim działają 2 ogródki piwne.

W miesiącu grudniu 2018 r. dla realizacji samokształcenia członków GKRPA zaprenumerowano z Fundacji „ETOH” w Warszawie miesięcznik „Świat Problemów” na rok 2019.

#### **Działalność Gminnej Komisji Rozwiązywania Problemów Alkoholowych**

W okresie sprawozdawczym odbyło się 10 spotkań GKRPA. Poświęcone one były prowadzeniu rozmów z osobami, których dotyczyły wnioski o objęcie leczeniem odwykowym, opiniowanie wniosków o sprzedaż napojów alkoholowych, bieżącym informacjom dotyczących realizacji zadań Komisji. W 2018 r. do GKRPA wpłynęło 14 nowych wniosków o objęcie leczeniem odwykowym, w tym:

- 5 wniosków wpłynęło od członków rodziny,
- 1 wniosek wpłynął od kuratora sądowego,
- 6 wniosków wpłynęło od policji,
- 2 wnioski wpłynęły od GOPS.

Wobec 6 osób było kontynuowane postępowanie z poprzednich lat. W trakcie posiedzeń Komisji przeprowadzono 17 rozmów z osobami nadużywającymi spożywanie alkoholu. Wszystkie osoby, z którymi przeprowadzono rozmowy motywujące do podjęcia leczenia odwykowego zostały zobowiązane do konsultacji z psychologiem prowadzącym Punkt Konsultacyjny. Do biegłych skierowano 6 wniosków – badanie nie odbyło się.

Łącznie na przeciwdziałanie alkoholizmowi w 2018 r. wydatkowano: **42.636,77 zł**

#### **4.17. Gminny Program Przeciwdziałania Narkomanii na lata 2015-2018**

Gminny Program Przeciwdziałania Narkomanii na lata 2015-2018 przyjęty uchwałą Nr IV/25/2015 Rady Gminy Wartkowice z dnia 26 stycznia 2015 r.

Celem głównym programu było zmniejszenie popytu na narkotyki poprzez prowadzenie działań profilaktycznych na terenie Gminy Wartkowice.

Program realizowany był w obszarze działania obejmującego głównie profilaktykę, która miała na celu:

- 1) Zwiększenie poziomu wiedzy społeczeństwa na temat problemów związanych z używaniem narkotyków (prowadzenie działalności informacyjnej poprzez rozpowszechnianie – ulotek, broszur, organizowanie kampanii edukacyjnych na temat problematyki narkomanii);
- 2) Wzrost zaangażowania społeczności lokalnych w działania profilaktyczne (wspieranie lokalnych inicjatyw działań profilaktycznych na terenie gminy, szkół, organizacji pozarządowych itp.);
- 3) Zintegrowanie działań profilaktycznych (wsparcie finansowe programów profilaktycznych adresowanych do młodzieży, rodziców i nauczycieli; promowanie zdrowego stylu życia wolnego od narkotyków i innych używek).

W ramach profilaktycznej działalności edukacyjno-rozwojowej młodzieży przeprowadzono w dniu 4 czerwca 2018 r. młodzieżą klas VII SP w Wartkowicach warsztaty pn. "Narkotykom mówię NIE".

GKRPA wsparła działania profilaktyczne z zakresu przeciwdziałania narkomanii w SP w Wartkowicach poprzez dofinansowanie wyjazdu uczniów do kina w Łęczycy na seans „Bohemian Rhapsody” połączony z prelekcją profilaktyczną (uczniowie klas VIII) w grudniu 2018 r.

Łącznie na przeciwdziałanie narkomanii w 2018 r. wydatkowano 1.590,77zł.

#### **4.18. Program współpracy Gminy Wartkowice z organizacjami pozarządowymi**

Program Współpracy Gminy Wartkowice z organizacjami pozarządowymi na 2018 rok jest dokumentem określającym formy i zakres współpracy oraz wyznaczającym wspólne kierunki działania Gminy Wartkowice z organizacjami pozarządowymi.

Celem głównym programu była poprawa jakości życia mieszkańców i pełniejsze zaspokojenie ich potrzeb poprzez tworzenie szans na bardziej skuteczne działania w sferze zdań publicznych, w tym efektywne wykorzystanie istniejącej społecznej aktywności oraz pobudzenie nowych inicjatyw społecznych w gminie.

W celu realizacji rocznego Programu współpracy, przyjętego Uchwałą Nr XLIV/284/2017 Rady Gminy Wartkowice z dnia 28 grudnia 2017 r. ogłoszono jeden konkurs ofert na realizację priorytetowych zadań ujętych w programie współpracy. Ponadto jedną umowę zawarto na podstawie oferty złożonej w trybie uproszczonym. Na wsparcie zadań publicznych realizowanych przez organizacje pozarządowe oraz podmioty, o których mowa w art. 3 ust. 3 ustawy z dnia 24 kwietnia 2003 r. o działalności pożytku publicznego i o wolontariacie w budżecie Gminy Wartkowice na 2018 rok przeznaczono kwotę w wysokości 26.000,00 zł.

W ramach współpracy z organizacjami pozarządowymi w 2018 roku wydatkowano kwotę 8.000,00 zł.

W 2018 roku gmina wsparła organizację imprez pn.:

- „Zorganizowanie Festynu Rodzinnego” w dniu 17.06.2018 r. Kwota przyznanej dotacji to 5.000,00 zł. Otrzymało ją Stowarzyszenie Rozwoju i Promocji Społeczności Gminy Wartkowice,
- „Mikołajkowe zmagania sportowe” w dniu 15.12.2018 r. Kwota przyznanej dotacji to 3.000,00 zł. Otrzymało ją Stowarzyszenie Rozwoju i Promocji Społeczności Gminy Wartkowice.

---

## 5. REALIZACJA UCHWAŁ RADY GMINY WARTKOWICE

Rada Gminy Wartkowice w roku 2018 podjęła **88** uchwał, z czego:

- 35 objętych było nadzorem Regionalnej Izby Obrachunkowej w Łodzi,
- 41 podlegało publikacji w Dzienniku Urzędowym Województwa Łódzkiego.

Organy nadzoru tj. Wojewoda i Regionalna Izba Obrachunkowa nie stwierdziły nieważności żadnej uchwały podjętej w 2018 roku.

## 6. WSPÓŁPRACA Z INNYMI SPOŁECZNOŚCIAMI SAMORZĄDOWYMI

Gmina Wartkowice należy do następujących związków międzygminnych oraz stowarzyszeń:

- Związek Gmin Wiejskich,
- Związek Gmin Nadnerzańskich,
- Związek Gmin Regionu Poddębickiego,
- Fundacja Rozwoju Gmin „Prym”,
- Stowarzyszenie Lokalna Grupa Działania „PRYM”,
- Związek Międzygminny „Bzura”,
- Stowarzyszenie Rybacka Lokalna Grupa Działania „Z Ikrą”,
- Klaster Dobrej Energii.

**Związek Gmin Wiejskich RP** jest to największa ogólnopolska organizacja skupiająca gminy wiejskie i miejsko-wiejskie. Związek jest bezpośrednim kontynuatorem tradycji przedwojennej organizacji o tej samej nazwie. Podstawowym celem Związku jest integracja samorządów wiejskich i rozwiązywanie typowych problemów tego środowiska. Wspólne działania za pośrednictwem Związku pomagają w sposób zorganizowany walczyć o interesy członków. Działania ZGW RP są prowadzone na wielu płaszczyznach. Dotyczą zarówno negocjacji z Rządem, konsultacji w Parlamencie, wymiany doświadczeń pomiędzy członkami, jak i działań w celu gospodarczego i kulturalnego rozwoju gmin wiejskich. Związek od lat działa skutecznie w wielu sferach broniąc spraw gmin wiejskich. Dzięki zaangażowaniu i lobbingowi wiele złych z punktu widzenia samorządów wiejskich rozwiązań proponowanych przez Rząd lub Parlament zostało oprotestowanych i tym samym skutecznie zablokowanych. Związek tworzy szeroką platformę współpracy i wymiany doświadczeń pomiędzy gminami (kongresy, konferencje, grupy wymiany doświadczeń, baza dobrych praktyk, różnorodne formy współdziałania z wykorzystaniem technologii informatycznych). Na przestrzeni ostatnich lat ZGW RP intensywnie wspierał gminy w dostosowaniu się do standardów unijnych, realizował różnorakie programy badawczo-analityczne, organizował liczne szkolenia, warsztaty i konferencje wspierające realizację gminnych zadań i doskonalące umiejętności przedstawicieli samorządów.

**Związek Gmin Nadnerzańskich** zadaniem Związku jest lepsze zaspokajanie potrzeb publicznych gmin i interesów ich mieszkańców określonym w statucie oraz rozwiązywanie problemów przekraczających możliwości realizacyjne każdej z gmin, a także tworzenie warunków do harmonijnego ich rozwoju. Celem Związku jest: przywracanie i zachowanie ładu ekologicznego w zakresie wód powierzchniowych i poprawy zaopatrzenia ludności w wodę

**Związek Gmin Regionu Poddębickiego** zadaniem Związku jest lepsze zaspokojenie potrzeb publicznych gmin i interesów ich mieszkańców. Zadaniem Związku są w szczególności przedsięwzięcia podejmowane w zakresie polityki regionalnej, ochrony środowiska, produkcji roślinnej i zwierzęcej, przemysłowej, przetwórstwa rolno-spożywczego i zaopatrzenia, gospodarki komunalnej i urządzeń komunalnych, wodociągowania i zaopatrzenia w wodę, kanalizacji, dróg, wysypisk i utylizacji odpadów, gazownictwa, ochrony zdrowia, oświaty i nauki, upowszechniania kultury, kultury fizycznej, terenów i urządzeń rekreacyjnych, obrony cywilnej(współdziałanie).



**Fundacja Rozwoju Gmin „Prym”** została utworzona przez pięć gmin tj.: Dalików, Parzęczew, Łęczyca, Wartkowice, Zgierz, w grudniu 2004 roku w celu przystąpienia do realizacji „Pilotażowego Programu LEADER+”. Głównym celem fundacji jako LGD działającej w oparciu o przepisy Sektorowego Programu Operacyjnego „Restrukturyzacja i modernizacja sektora żywnościowego oraz rozwój obszarów wiejskich” było utworzenie partnerstwa lokalnego. Przedstawiciele poszczególnych gmin stworzyli trójsektorowe partnerstwo składające się z sektora publicznego, gospodarczego i społecznego. Taką formę organizacyjną LGD Fundacja Rozwoju Gmin „Prym” posiadała do 2013 roku.

W 2014 roku z uwagi na zmiany obowiązujących przepisów w zakresie formy organizacyjno – prawnej LGD, Rada Fundacji podjęła decyzję o utworzeniu Stowarzyszenia Lokalna Grupa Działania „Prym”, które to w ramach środków perspektywy finansowej na lata 2014 – 2020 miało możliwość wdrażania lokalnych strategii rozwoju kierowanych przez społeczność lokalną.

Od 2013 roku działalność Fundacji Rozwoju Gmin „Prym” opiera się na obowiązujących przepisach ustawy z dnia 6 kwietnia 1984r. o fundacjach (tj. Dz. U. z 2018 r. Nr 1491, poz. 1491).

**Stowarzyszenie Lokalna Grupa Działania „PRYM”** ma na celu działanie na rzecz zrównoważonego rozwoju i rozwoju kierowanego przez lokalną społeczność poprzez:

- opracowywanie, realizację i aktualizację strategii rozwoju lokalnego kierowanego przez społeczność, dla obszaru gmin: Aleksandrów Łódzki, Dalików, Konstantynów Łódzki, Lutomiersk, Parzęczew, Wartkowice i Zgierz,
- zwiększenie udziału społeczności lokalnych w programowaniu i zarządzaniu rozwojem obszaru LGD poprzez pobudzenie i wspieranie inicjatyw oddolnych,
- rozwijanie i umacnianie postaw nastawionych na aktywne współdziałanie w rozwoju społeczeństwa obywatelskiego,
- aktywizację lokalnych społeczności w szczególności poprzez działania animacyjne na rzecz rodzin, solidarności międzypokoleniowej, dzieci, młodzieży i osób starszych, poprzez wspieranie działań wspomagających wypełnianie przez rodziny ról społeczno-wychowawczych, a także rozwiązujących lokalne problemy i zaspokajanie indywidualnych i zbiorowych potrzeb dotyczących m.in. opieki nad dziećmi, organizacji czasu wolnego młodzieży, działań edukacyjnych, współpracy międzypokoleniowej, dostępu do edukacji, kultury, sztuki, rekreacji itp.,
- upowszechnianie i wymianę informacji o inicjatywach związanych z aktywizacją ludności na obszarze działania LGD,
- promocję i organizację wolontariatu,
- poprawa standardu i jakości życia mieszkańców obszaru objętego działalnością LGD poprzez wspieranie rozwoju i poprawy stanu infrastruktury społecznej i technicznej oraz poprawę estetyki miejscowości oraz bezpieczeństwa mieszkańców,
- zmniejszenie poziomu ubóstwa i wykluczenia społecznego na obszarze działania LGD,
- promowanie obszarów położonych na obszarze działania LGD na poziomie regionalnym, krajowym i międzynarodowym,
- tworzenie warunków umożliwiających zachowanie dziedzictwa i tożsamości kulturowej,
- działania na rzecz rozwoju gospodarczego obszaru LGD poprzez tworzenie alternatywnych źródeł dochodu mieszkańców.

W ramach realizacji Strategii Rozwoju Lokalnego kierowanej przez społeczność Lokalnej Grupy Działania „Prym” na obszarze Gminy Wartkowice w 2018 roku zrealizowane zostały następujące

operacje:

- remont świetlicy wiejskiej w Pełczyskach zrealizowany przez Ochotniczą Straż Pożarną w Pełczyskach całkowita wartość operacji i wysokość pomocy finansowej wyniosła 52.209,56 zł (operacja zakończona, pomoc finansowa wypłacona),
- remont świetlicy wiejskiej w Sędowie zrealizowany przez Ochotniczą Straż Pożarną w Sędowie całkowita wartość operacji i wysokość pomocy finansowej wyniosła 80.447,00 zł (operacja zakończona, pomoc finansowa wypłacona),
- remont świetlicy wiejskiej w Turze zrealizowany przez Ochotniczą Straż Pożarną w Turze całkowita wartość operacji i wysokość pomocy finansowej wyniosła 53.164,00 zł (operacja zakończona, pomoc finansowa wypłacona na rzecz beneficjenta),
- rozwój przedsiębiorczości poprzez zakup środków trwałych oraz zwiększenie stanu zatrudnienia zrealizowany przez firmę WODNER II Kazimierz Żurawski całkowita wartość operacji i wysokość pomocy finansowej wyniosła 300.000,00 zł (operacja zakończona, pomoc finansowa wypłacona na rzecz beneficjenta),
- utworzenie niepublicznego żłobka „Wesoła Pszczoła” w Wartkowicach przez Panią Monikę Jesionowską całkowita wysokość pomocy finansowej wyniosła 100.000,00 zł (operacja zakończona, pomoc finansowa wypłacona na rzecz beneficjenta).

**Związek Międzygminny "BZURA"** zrzesza 19 gmin z terenu województwa łódzkiego. Powstał w celu stworzenia i wdrożenia kompleksowego, szczelnego systemu gospodarki odpadami komunalnymi, obejmującego selektywną zbiórkę odpadów, odzysk, recykling i unieszkodliwianie. Powyższe zadania realizowane będą poprzez budowę nowoczesnej instalacji tj. zakładu zagospodarowania odpadów dla około 50 tysięcy ton odpadów rocznie.

**Klaster Dobrej Energii Klaster energii** jest obszarem, w którym znajdują się zarówno wytwórcy, jak i odbiorcy energii. Wykorzystując lokalne źródła o różnej charakterystyce panele fotowoltaiczne, biogazownie, turbiny wiatrowe, kogeneracja oraz odpowiednio zarządzając popytem na energię (np. przygotowując c.w.u. podczas posiadania nadwyżki energii z OZE), dąży się do jak największego zbilansowania produkcji i zużycia energii wewnątrz klastra. W przypadku braku zbilansowania wewnątrz klastra, które w początkowych latach działania występuje przez zdecydowaną większość czasu, zużycie energii jest bilansowane z siecią elektroenergetyczną Krajowego Systemu Elektroenergetycznego.

Z definicji klaster energii jest porozumieniem, które służy osiągnięciu pewnego celu gospodarczego w obszarze energii. Porozumienie musi dotyczyć wytwarzania i równoważenia zapotrzebowania, lub obrotu energią z odnawialnych źródeł energii lub z innych źródeł lub paliw.

Łódzki klaster dobrej energii znajduje się w centralnej Polsce, w województwie łódzkim, nieopodal miasta Łódź. Porozumienie o ustanowieniu Klastra Dobrej Energii zawarto w dniu 11 lipca 2018r.

Klaster działa na terenie czterech sąsiadujących ze sobą gmin:

- Aleksandrów Łódzki,
- Konstantynów Łódzki,
- Parzęczew,
- Wartkowice.

**Stowarzyszenia Rybackiej Lokalnej Grupy Działania „Z Ikrą”**, ma na celu działanie na rzecz rozwoju regionalnego i lokalnego, a w szczególności:

- działanie na rzecz zrównoważonego rozwoju obszarów rybackich,
- realizację Lokalnej Strategii Rozwoju Obszarów Rybackich opracowaną przez Rybacką Lokalną Grupę Działania „Z Ikrą”, dla obszaru gmin wchodzących w skład Stowarzyszenia,
- podnoszenie atrakcyjności obszarów rybackich,
- aktywizowanie mieszkańców obszarów zależnych od rybactwa,
- poprawa jakości życia na obszarach rybackich,
- rozbudowa infrastruktury na obszarach rybackich,
- budowanie wizerunku i promocja obszaru objętego działaniem Stowarzyszenia,
- łagodzenie skutków zmian w sektorze rybackim,
- rozwój sektora rybackiego,
- promocja konsumpcji ryb,
- różnicowanie działalności gospodarczej na terenach rybackich,
- lepsze wykorzystanie i ochrona zasobów lokalnych,
- rozwój technik rybactwa zmierzających do ochrony środowiska,
- wspólne działanie na rzecz ochrony wód i ich zasobów,
- promocja i rozwój wędkarstwa,
- poprawa współpracy pomiędzy władzami publicznymi a podmiotami reprezentującymi sektor rybacki, jak również pomiędzy grupami rybackimi,
- inicjowanie oraz wspieranie działań realizowanych na zasadach partnerstwa,
- wspieranie, opracowywanie i wdrażanie programów rozwoju, finansowanych przez instytucje rządowe i samorządowe, struktury Unii Europejskiej oraz inne podmioty krajowe i zagraniczne,
- działalność edukacyjna, informacyjna i szkoleniowa zmierzająca do poprawy spójności społecznej, ekonomicznej i przestrzennej z Unią Europejską, na poziomie regionalnym oraz krajowym,
- promocja zatrudnienia i aktywizacji zawodowej osób pozostających bez pracy i zagrożonych utratą pracy,
- upowszechnianie kultury fizycznej, sportu, turystyki i agroturystyki,
- ochrona i promocja zdrowia,
- promowanie produktów lokalnych, rzemiosła, rękodzielnictwa i innych wyrobów,
- upowszechnianie i ochrona praw kobiet oraz zasady równych szans kobiet i mężczyzn,
- wspieranie działalności na rzecz osób niepełnosprawnych,
- wspieranie edukacji ekologicznej, aktywności proekologicznej mieszkańców oraz ochrona dziedzictwa przyrodniczego,
- działania z zakresu pomocy społecznej, w tym prowadzenie m.in. świetlic, klubów środowiskowych, inna działalność profilaktyczna,
- działanie na rzecz bezpiecznej, ekologicznej i racjonalnej eksploatacji, projektowania i wykonania urządzeń, instalacji i sieci energetycznych,
- wspieranie działalności obejmującej wytwarzanie, przesyłanie i dystrybucję energii w tym ze źródeł odnawialnych, w szczególności z wiatru, wody, energii geotermalnej, słońca, biogazu, biomasy,
- działanie na rzecz ekologii, ochrony środowiska i gospodarki komunalnej,
- wspieranie rozwoju społeczeństwa informacyjnego oraz infrastruktury teleinformatycznej,

- wspieranie innowacyjnej gospodarki,
- ochrona dziedzictwa kulturowego i narodowego,
- działanie na rzecz poprawy bezpieczeństwa,
- prowadzenie innych działań na rzecz rozwoju obszarów objętych terenem działania Stowarzyszenia.

Rada Gminy Wartkowice uchwałą nr XXXII/228/2017 z dnia 30 marca 2017 roku nie wyraziła zgody na wyodrębnienie w budżecie gminy na rok 2018 środków stanowiących fundusz sołecki.

W 2018 roku Gmina Wartkowice we współpracy z sołectwami uzyskała pomoc finansową w formie dotacji celowej z przeznaczeniem na dofinansowanie zadań własnych gminy w zakresie realizacji małych projektów lokalnych w miejscowościach: Wartkowice oraz Tur. W ramach udzielonej dotacji przez Urząd Marszałkowski Województwa Łódzkiego w wysokości 5.000,00 zł w Sołectwie Wartkowice zrealizowano projekt pod nazwą „Zagospodarowanie przestrzeni publicznej w Sołectwie Wartkowice” o całkowitej wartości 6.300,00 zł. Projekt obejmował: budowę altany na terenie strażnicy OSP, nasadzenia krzewów oraz imprezę integracyjną.



*Altana w Wartkowicach*

W ramach udzielonej dotacji w wysokości 5.000,00 zł w Sołectwie Tur zrealizowano projekt pod nazwą „Zagospodarowanie przestrzeni publicznej w Sołectwie Tur” o całkowitej wartości 6.500,00 zł. Projekt obejmował: ułożenie kostki brukowej, nasadzenia krzewów oraz spotkanie integracyjne.



*OSP w Turze*

## 7. INNE ISTOTNE DZIAŁANIA WÓJTA GMINY WARTKOWICE

Wójt Gminy Wartkowiec jest przedstawicielem Gminy Wartkowiec w Związku Gmin Wiejskich, przewodniczącym Zgromadzenia Związku Gmin Nadnerzańskich, członkiem Zarządu Związku Gmin Regionu Poddębickiego, Przewodniczącym Rady Fundacji Rozwoju Gmin PRYM, przedstawicielem Gminy w Związku Międzygminnym „Bzura”, przedstawicielem gminy w LGD „Prym” i RLGD „Z Ikra”.

Rada Gminy Wartkowiec podjęła uchwałę Nr XXVII/188/2016 z dnia 28 grudnia 2016 r. w sprawie zaproszenia do osiedlenia na terenie Gminy Wartkowiec w ramach procedury repatriacyjnej pięciu nieokreślonych imiennie rodzin polskiego pochodzenia. W 2017 r. Gmina Wartkowiec dokonała adaptacji pomieszczeń w budynku komunalnym ( po byłej szkole) w miejscowości Saków 7 na lokale mieszkalne dla rodzin polskiego pochodzenia z terenów azjatyckiej części byłego Związku Radzieckiego. Podpisane zostały Porozumienia z Wojewodą Łódzkim o udzieleniu dotacji na adaptacje pięciu lokali mieszkalnych z wyposażeniem w meble i sprzęt AGD w wysokości 712.910,60 zł.



*Lokal mieszkalny*



*Lokal mieszkalny*

Uchwałą Rady Gminy nr V/20/2018 z dnia 20 grudnia 2018 roku określono formy, wysokości i trybu przyznawania pomocy dla repatriantów i członków ich rodzin zaproszonych do osiedlenia się na terenie Gminy Wartkowiec.

W dniu 18 grudnia 2018 r. w naszej gminie osiedliła się pierwsza rodzina repatriantów z Kazachstanu.

Rodzina otrzymała wsparcie w załatwianiu wszelkich spraw urzędowych i administracyjnych związanych z tłumaczeniem dokumentacji niezbędnej do uzyskania polskich dokumentów oraz udzielono jej pomocy finansowej i materialnej.

## 8. CZĘŚĆ ANALITYCZNA

### 8.1. Realizacja inwestycji i remontów

#### 8.1.1. Inwestycje drogowe

##### **Rozbudowa drogi gminnej nr 111227E w m. Dzierżawy**

Długość drogi 2,03 km

Zakres rzeczowy:

- jezdnia o nawierzchni bitumicznej KR1 szer. 5,0 m (warstwa wiążąca grub. 4 cm, warstwa ścierna grub. 4 cm),
- zjazdy indywidualne na działki zabudowane o nawierzchni asfaltowej oraz na pola o nawierzchni z kruszywa łamanego,
- pobocza gruntowe szer. 0,75 m,
- odwodnienie korony drogi za pomocą betonowych ścieków korytkowych prefabrykowanych, przepustów drogowych oraz rowów przydrożnych,
- oznakowanie pionowe.

Okres realizacji: listopad 2017- czerwiec 2018 r.

Wartość całkowita zadania 1 687 008,01 zł.

Zadanie zrealizowano przy udziale środków finansowych z budżetu Województwa Łódzkiego ze środków pochodzących z tytułu wyłączenia z produkcji gruntów rolnych w wysokości 50 000,00 zł.



*Droga gminna Dzierżawy*

##### **Rozbudowa drogi gminnej nr 111219E Wartkowiec, ulica Nasienna - Ner Kolonia**

Droga o nawierzchni bitumicznej na odcinku dł. 0,949 km.

Zakres rzeczowy :

- warstwa odsączająca z piasku grubości warstwy 15 - 45 cm, na odcinku 334 mb ułożenie geowłókniny,

- podbudowa z kruszywa łamanego grubości 23cm,
- jezdnia o nawierzchni bitumicznej KR1 szer. 5,0÷5,5 m (warstwa wiążąca grub. 4 cm, warstwa ściernalna grub. 4 cm),
- zjazdy indywidualne na działki zabudowane o nawierzchni asfaltowej oraz na pola o nawierzchni z kruszywa łamanego,
- pobocza szer. 1,0 m z kruszywa łamanego grub. 15 cm,
- chodnik dla pieszych szerokości 2,0 m z kostki betonowej gr. 8 cm na podsypce cementowo-piaskowej gr. 4 cm i warstwie z piasku gr. 25 cm na odcinku długości 107 mb.
- odwodnienie korony drogi za pomocą betonowych ścieków korytkowych prefabrykowanych, ścieku przykrawężnikowego z kostki betonowej, przepustów drogowych oraz rowów przydrożnych,
- oznakowanie pionowe,
- usunięcie kolizji: przebudowa hydrantów p.poż., regulacja wysokościowa studni kanalizacyjnych oraz zasów wodociągowych, przebudowa ogrodzeń,
- karczowanie drzew, nasadzenia kompensacyjne.

Okres realizacji: czerwiec - listopad 2018 r.

Wartość całkowita 1 347 765,30 zł.

Zadanie zrealizowano w ramach „Rządowego Programu na rzecz Rozwoju oraz Konkurencyjności Regionów poprzez Wsparcie Lokalnej Infrastruktury Drogowej” przy udziale środków finansowych z budżetu państwa w kwocie 550 000,00 zł



*Droga gminna Wartkowiec, ulica Nasienna - Ner Kolonia*



**Rozbudowa drogi gminnej nr 111233E Chodów - Wola Dąbrowa -Wierzbowa**

Droga o nawierzchni bitumicznej dł. 3,152 km.

Zakres rzeczowy :

- podbudowa z kruszywa łamanego grubości 20 cm,
- jezdnia o nawierzchni bitumicznej szer. 5,0 m (warstwa wiążąca grub. 4 cm, warstwa ścieralna grub. 4 cm, na odcinku 0+000 do 0+584 km warstwa wyrównawcza i warstwa ścieralna grub. 4 cm),
- zjazdy indywidualne na działki zabudowane o nawierzchni asfaltowej oraz na pola o nawierzchni z kruszywa łamanego,
- pobocza gruntowe szer. 0,75 m,
- odwodnienie korony drogi (ściek z kostki betonowej, przepusty drogowe oraz rowy przydrożnych, w tym umocnienie rowu na odcinku od km 0+000 do km 0+310,00 płytami ażurowymi betonowymi),
- oznakowanie pionowe i elementy bezpieczeństwa ruchu,
- usunięcie kolizji z projektowaną drogą, w tym: przebudowa ogrodzeń, przebudowa linii energetycznej (3 słupy),
- karczowanie drzew i nasadzenia kompensacyjne.

Okres realizacji: maj - październik 2018 r.

Wartość całkowita 2 552 765,48 zł.

Zadanie zrealizowano w ramach „Programu rozwoju gminnej i powiatowej infrastruktury drogowej na lata 2014-2019” przy udziale środków finansowych z budżetu państwa w kwocie 1 212 419,97 zł.



*Droga gminna Chodów - Wola Dąbrowa -Wierzbowa*

### Remonty dróg gminnych

W ramach zadania wykonano:

- remont drogi gminnej Nr 111212E Kłudna PKP (dz. nr 53/5 obręb Zalesie) dł. 0,392 km,
- remont drogi wewnętrznej w miejscowości Nowy Gostków dz. nr 134 obręb Nowy Gostków dł. 0,99 km,
- remont drogi wewnętrznej w miejscowości Tur (dz. nr 280/1 obręb Tur) dł. 0,474 km.

Zakres robót obejmował w szczególności wykonanie warstwy wyrównawczej na istniejącej nawierzchni, nakładki bitumicznej grubości 4 cm, poboczy, zjazdów asfaltowych na posesje zabudowane i wjazdów z kruszywa łamanego na pola.

Termin realizacji: październik - listopad 2018 r.

Wartość całkowita 724 266,16 zł.

### Budowa kanalizacji deszczowej w Starym Gostkowie (odwodnienie drogi nr 111213E)

W ramach zadania wykonano sieć kanalizacji deszczowej z rur PCV o łącznej długości 198 mb wraz z separatorem o przepustowości 6/60 l/s. Wybudowana kanalizacja deszczowa stanowi dodatkowy element odwodnienia drogi gminnej nr 111213E.

Termin realizacji: listopad 2018 r.

Wartość całkowita 174 787,67 zł.



*Budowa kanalizacji deszczowej w Starym Gostkowie*

### 8.1.2. Inwestycje w zasobie mieszkaniowym

#### Termomodernizacja budynku komunalnego w Sakowie z adaptacją części dydaktycznej na lokale mieszkalne

Zakres zadania:

- docieplenie ścian zewnętrznych budynku wraz z tynkiem mineralnym,
- docieplenie stropodachu budynku płytami z wełny mineralnej i wykonanie nowego pokrycia z papy termozgrzewalnej,
- wymiana stolarki okiennej w części parterowej budynku,

- wymiana parapetów okiennych, obróbek blacharskich dachu, rynien i rur spustowych, naprawa gzymsów i kominów,
- adaptacja pomieszczeń części dydaktycznej budynku na lokale mieszkalne o łącznej powierzchni użytkowej 245,64 m<sup>2</sup>,
- wykonanie nowego przyłącza z rur PE Ø 63 mm z przeciskiem pod drogą powiatową,
- montaż studni wodomierzowej i wykonanie zewnętrznej instalacji wodociągowej z rur PE Ø32 doprowadzającej wodę do 5 nowych lokali mieszkalnych,
- wykonanie instalacji zewnętrznej kanalizacji sanitarnej z rur PCV Ø 160 mm do 5 nowych lokali mieszkalnych i budowa oczyszczalni ścieków ze złożem biologicznym o dobowym przepływie ścieków Qdśr = 3,0 m<sup>3</sup>/d.

Zakupiono sprzęt i wyposażenie dla adaptowanych lokali mieszkalnych.

Termin realizacji: lipiec 2017 - styczeń 2018 r.

Wartość całkowita zadania wynosi 1 285 559,33 zł, w tym wydatki inwestycyjne 572 648,73 zł.

Wydatki majątkowe sfinansowano z rezerwy celowej budżetu państwa Pomoc dla repatriantów. Na wyremontowanie, wyposażenie i udostępnienie lokali mieszkalnych repatriantom z azjatyckiej części byłego Związku Socjalistycznych Republik Radzieckich wykorzystano kwotę 712 910,60 zł. Wydatki inwestycyjne związane termomodernizacją budynku sfinansowano ze środków Wojewódzkiego Funduszu Ochrony Środowiska i Gospodarki Wodnej w Łodzi.

Na termomodernizację budynku pozyskano dotację w wysokości 158 453,57 zł ze środków finansowych Wojewódzkiego Funduszu Ochrony Środowiska i Gospodarki Wodnej w Łodzi.



*Budynek komunalny w Sakowie*

### 8.1.3. Inne roboty

#### **Budowa przyłącza kanalizacyjnego - Wartkowiec, ul. Nasienna**

Wykonano przyłącze kanalizacyjne do posesji nr 46 i 48 przy ul. Nasiennej w Wartkowicach o łącznej długości 83 mb.

Termin realizacji: sierpień 2018 r.

Koszt zadania 34 004,80 zł.

#### **Remont utwardzenia i ogrodzenia terenu przy Targowej 16 w Wartkowicach**

Wykonano remont nawierzchni podwórka i ogrodzenia terenu wokół Posterunku Policji przy ul. Targowej 16 w Wartkowicach.

Termin realizacji: lipiec 2018 r.

Koszt zadania 15 563,81 zł.

#### **Budowa sieci kanalizacji sanitarnej w miejscowościach Biała Góra, Drwalew, Wierzbowa**

W zakresie zadania wykonano m.in. sieć kanalizacji sanitarnej, kanalizacji tłocznej wraz z przepompowniami ścieków o łącznej długości poszczególnych odcinków – 6.042,10 km.

W tym: Sieć główna grawitacyjna – 3.306,5 km., Sieć odgałęzienia do posesji grawitacyjna – 1.353,1 km., Przyłącza kanalizacyjne – 69,2 m., Sieć tłoczna – 1.382,5 km, Przepompownie ścieków – 4 szt.

Ogólna wartość zadania wyniosła 2.645.628,29 zł, gmina na ten cel uzyskała dofinansowanie w formie dotacji z PROW 2014-2020 w wysokości 1.399.485,00 zł, oraz dofinansowanie w formie pożyczki z Wojewódzkiego Funduszu Ochrony Środowiska i Gospodarki Wodnej w Łodzi w wysokości 766.185,00 zł. Zadanie rozliczono i przekazano do eksploatacji w 2019 roku

#### **Rekonstrukcja i konserwacja części drewnianych podłóg mozaikowych w Zabytkowym Pałacu w Starym Gostkowie.**

Zadanie obejmowało do wykonania: rekonstrukcję i konserwację drewnianych podłóg mozaikowych, rekonstrukcję profilowanych podłóg mozaikowych, uzupełniające badania konserwatorskie, badania mikologiczne, oraz dokumentację pisemną i fotograficzną. Ogólna wartość zadania wyniosła 108.784,15 zł. Gmina na ten cel uzyskała dofinansowanie w formie dotacji ze środków Samorządu Województwa Łódzkiego w wysokości 41.871,02 zł.

#### **Zespół pałacowo – parkowy w Starym Gostkowie atrakcją turystyczną na obszarze Rybackiej Lokalnej Grupy Działania**

W 2018 r. Gmina Wartkowiec, przystąpiła do prac zmierzających do rozpoczęcia realizacji zadania polegającego na: przepony poziomej zabezpieczającej przed podciąganiem kapilarnym wilgoci w murach (izolacja pozioma), oraz wymianie pokrycia dachu wraz z robotami towarzyszącymi przy zabytkowym pałacu w Starym Gostkowie. W zakresie tego zadania Gmina Wartkowiec, wykona ponadto prace polegające na montażu 7 szt. tablic informacyjnych zawierających historie obiektu, opis ciekawych punktów obserwacyjnych na terenie kompleksu, regulamin korzystania z zabytkowego parku. Gmina na ten cel uzyskała dofinansowanie w formie dotacji z Programu Operacyjnego „Rybacko i Morze” na lata 2014-2010 w wysokości 277.394,00 zł. Planowany termin zakończenia prac lipiec 2019 r.

#### **Rozbudowa i modernizacja oświetlenia ulicznego na terenie Gminy Wartkowiec.**

W 2018 r. wykonano dokumentację projektową na rozbudowę oświetlenia ulicznego w miejscowości Stary Gostków wzdłuż drogi wojewódzkiej nr 469, na łączną kwotę brutto 6.765,00 zł. Zadanie polegające na jego budowie zostanie zrealizowane w 2019 r.

**Wykonane prace projektowe:**

- dokumentacja projektowa remontu drogi gminnej nr 111214E Biała Góra - Starzyny długości 0,856 km - koszt 16.113,00 zł.,
- dokumentacja projektowa wraz z mapami geodezyjnymi na potrzeby poszerzenia pasa drogowego na Rozbudowę drogi gminnej nr 111213E Stary Gostków- Starzyny- Orzeszków oraz drogi gminnej Orzeszków-Truskawiec o łącznej długości 5,15 km - koszt 102 409,80 zł.,
- dokumentacja projektowa na budowę przepustów poprzecznych metodą bezwykopową w ciągu dróg gminnych nr 111203E w miejscowości Jadwisin oraz nr 111208E w miejscowości Sucha - koszt 2 952,00 zł.,
- Koncepcja programowa rozbudowy wodociągu zasilanego przez ujęcie wody „Wierzbowa”, na odcinku Pełczyska-Borek - koszt 6 150,00 zł.,
- dokumentacja aplikacyjna (studium, wykonalności, Program Funkcjonalno-Użytkowy, charakterystyka energetyczna) na potrzeby wniosku o dofinansowanie ze środków finansowych EFRR w ramach RPO Województwa Łódzkiego na lata 2014-2020 na budowę budynku pasywnego Urzędu Gminy Wartkowiec w Wartkowicach.

**Budowa przepustu w ciągu drogi gminnej nr 111207E w miejscowości Wierzbowa.**

W czerwcu br. zlecono firmie REKTO Halina Dostał wykonanie przepustu drogowego w miejscu istniejącego obiektu mostowego na cieku wodnym Gnida-A w miejscowości Wierzbowa za kwotę 230 702,60 zł. Ponieważ w terminie przewidzianym na wykonanie zamówienia wykonawca nie rozpoczął robót budowlanych Gmina Wartkowiec odstąpiła od umowy z przyczyn zależnych od wykonawcy. Przeprowadzono kolejne postępowanie przetargowe i wykonanie zadania inwestycyjnego powierzono innemu wykonawcy za kwotę 264 456,33 zł. Zlecono także pełnienie nadzoru inwestorskiego przy budowie przepustu za kwotę 9 840,00 zł. Planowane wydatki uchwalono jako niewygasające.

Poniesiono wydatki w kwocie 2 200,00 zł na wykonanie podziału trzech nieruchomości na potrzeby poszerzenia pasa drogowego pod lokalizację przepustu.

**8.2. Rozwój gospodarczy****Tereny inwestycyjne**

Gmina Wartkowiec posiada Plan Zagospodarowania Przestrzennego dla terenu wokół autostrady A-2 pod nazwą „Węzeł Wartkowiec”. Obszar objęty planem obejmuje powierzchnię około 110 ha i stanowi działki osób prywatnych, zlokalizowane w obrębie geodezyjnym Pełczyska i Wola Niedźwiedzia. Obecnie działki użytkowane są rolniczo. W Planie Miejscowym Zagospodarowania Przestrzennego teren ten przeznaczony jest pod:

- zakłady produkcyjne, usługi: rzemiosła, handlu, centra logistyczne, magazyny, składy, parki technologiczne jako podstawowe przeznaczenie terenu,
- obiekty administracyjne, socjalne, parkingi, dojazdy, zieleń towarzyszącą, sieci i urządzenia obsługi technicznej ( w tym telekomunikacyjne urządzenia nadawcze) jako dopuszczalne przeznaczenie terenu.

Ponadto teren objęty planem miejscowym „Węzeł Wartkowiec” przylega do drogi wojewódzkiej nr 703 relacji Poddębice – Stary Gostków – Łęczyca – Piątek – Łowicz.

Uzbrojenie: sieć wodociągowa, południowa strona autostrady - sieć kanalizacji sanitarnej oraz linia energetyczna niskiego i średniego napięcia.

**Największe podmioty gospodarcze na terenie Gminy Wartkowiec to :**

- JTI Polska – Stary Gostków 42 – zakłady tytoniowe,
- Spółdzielnia Mleczarska MLECZWART, Wartkowiec, ul. Spółdzielcza 3- przetwórstwo

- mleka,
- Zakład Rzeźniczo-Wędliniarski Stanisław Katusza – Biała Góra 58 – przetwórstwo mięsa,
- Masarnia Łukasz Gołygowski , Plewnik 6 - przetwórstwo mięsa,
- WODNER II Kazimierz Żurawski – Ner Kolonia 22 – usługi budowlane oraz wodno-kanalizacyjne.

### **Informacja o stanie i strukturze bezrobocia w Gminie Wartkowice na koniec 2018r.**

Liczba bezrobotnych ogółem -154

W tym kobiety -76

Osoby zarejestrowane bez prawa do zasiłku-139

W tym kobiety – 67

Osoby zarejestrowane z prawem do zasiłku - 15

W tym kobiety -9

Osoby do 30 roku życia -42

W tym kobiety -31

Powyżej 50 roku życia -33

W tym kobiety - 10

### **8.3. Rolnictwo**

Z uwagi na zmieniający się klimat w ostatnich latach zaobserwowano zwiększenie występowania niekorzystnych zjawisk atmosferycznych, które to znacząco osłabiają kondycję rolnictwa. W okresie od dnia 30 maja do 10 lipca oraz 31 sierpnia do 11 października 2018 roku na obszarze Gminy Wartkowice wystąpiło zjawisko suszy.

Gminna komisja ds. szacowania szkód w indywidualnych gospodarstwach rolnych na obszarze gminy dokonała lustracji oraz szacowania szkód powstałych w 371 gospodarstwach rolnych.

Łączna powierzchnia oszacowanych szkód w uprawach dotkniętych zjawiskiem suszy to 4972,16 ha, a łączna kwota oszacowanych szkód w produkcji roślinnej i zwierzęcej wyniosła 5.839.084,35 zł. (słownie złotych: Pięć milionów osiemset trzydzieści dziewięć tysięcy osiemdziesiąt cztery złote trzydzieści pięć groszy).

Sporządzone protokoły z szacowania szkód stanowiły podstawę do ubiegania przez producentów rolnych o pomoc finansową z tytułu wystąpienia suszy w Agencji Restrukturyzacji i Modernizacji Rolnictwa.

### **8.4. Gospodarka odpadami**

Od 1 lipca 2013 r. powstał systemem gospodarowania odpadami komunalnymi na terenie Gminy Wartkowice którym zostały objęte nieruchomości zamieszkałe przez mieszkańców. Pozostałe nieruchomości niezamieszkałe, w tym miejsca prowadzenia działalności gospodarczej oraz budynki użyteczności publicznej są zobowiązane do posiadania indywidualnej umowy na odbiór odpadów z firmą wpisaną do rejestru działalności regulowanej, prowadzonego przez Wójta Gminy Wartkowice. Od 2016 r. systemem gospodarki odpadami zostały objęte nieruchomości, na których znajdują się domki letniskowe lub inne nieruchomości wykorzystywane jedynie przez część roku położonych na terenie Gminy Wartkowice.

W 2018r. na terenie Gminy Wartkowice powstał Punkt Selektywnej Zbiórki Odpadów Komunalnych w Wartkowicach. Potrzeby inwestycyjne wiążą się z rozbudową stacjonarnego punktu selektywnej zbiórki odpadów komunalnych. Termin realizacji inwestycji do 31.12.2019 roku – zadanie otrzymało dofinansowanie z RPO WŁ 2014-2020 w kwocie 331.380,00 zł.

Natomiast aby usprawnić system gospodarowania odpadami komunalnymi Gmina

Wartkowiec w 2015r. przystąpiła do Związku Międzygminnego „BZURA”, którego głównym celem jest stworzenie i wdrożenie kompleksowego systemu gospodarki odpadami komunalnymi, obejmującego selektywną zbiórkę odpadów, odzysk recykling i unieszkodliwianie. Zadaniem to zostanie zrealizowanie poprzez budowę Regionalnego Zakładu Zagospodarowania Odpadów Komunalnych w miejscowości Piaski Bankowe, gm. Bielawy.

Liczba mieszkańców zameldowanych na terenie Gminy Wartkowiec wynosi 6284 osób (stan na 31.12.2018r.) natomiast w złożonych deklaracjach o wysokości opłaty za gospodarowanie odpadami komunalnymi ujęto 5030 osób. Różnica w podanej liczbie mieszkańców wynika m.in. z tego, że wielu uczniów i studentów kontynuuje naukę poza miejscem stałego zameldowania. Analogiczna sytuacja występuje wśród osób czynnych zawodowo, którzy ze względu na wykonywaną pracę przebywają poza terenem gminy. Na bieżąco prowadzone są działania mające na celu weryfikację danych zawartych w deklaracjach i sprawdzenie ich ze stanem faktycznym.

Od 1 stycznia 2019 roku na terenie Gminy Wartkowiec obowiązują nowe stawki opłat za gospodarowanie odpadami komunalnymi: 14,00 zł/osobę/miesiąc za odpady gromadzone w sposób selektywny oraz 21,00 zł/osobę/miesiąc za odpady gromadzone w sposób nieselektywny.

W roku 2018 Gmina Wartkowiec osiągnęła wszystkie wymagane poziomy odzysku i recyklingu, na przygotowanie do ponownego użycia odzysku innymi metodami oraz ograniczenia masy odpadów komunalnych ulegających biodegradacji przekazywanych do składowania.

Na podstawie przedstawionych danych należy stwierdzić, że system gospodarki odpadami komunalnymi na terenie Gminy Wartkowiec funkcjonuje prawidłowo. Zadaniem priorytetowym Gminy Wartkowiec jest dalsza edukacja mieszkańców gminy w zakresie prawidłowego gospodarowania odpadami komunalnymi, a w szczególności ograniczenia ilości wytwarzanych odpadów. Ważna jest również prawidłowa segregacja odpadów, która pozwoli osiągnąć wymagane poziomy odzysku i recyklingu odpadów.

**Tabela 8.4.1. Rejestr działalności regulowanej w zakresie odbierania i zagospodarowania odpadów komunalnych na terenie Gminy Wartkowiec**

| L.p. | Firma, oznaczenie siedziby i adres albo imię, nazwisko i adres przedsiębiorcy | Numer rejestrowy | Data         |  |              |
|------|---|------------------|--------------|--|--------------|
|      |   |                  | Wpisu        | Zmiany                                       | Wykreślenia  |
| 1.   | Wywóz Nieczystości oraz Przewóz Ładunków Wiesław Strach                       | 1/2012           | 08.03.2012r. | 29.05.2013r.<br>13.06.2013r.<br>24.07.2018r. |              |
| 2.   | Zakład Usług Komunalnych „EKO-GAB” s.c. Gabriel Kropidłowski i Daniel Piąstka | 2/2012           | 04.05.2012r. | 07.12.2012r.<br>21.06.2013r.                 |              |
| 3.   | Miejskie Przedsiębiorstwo Oczyszczania  | 3/2012           | 14.05.2012r. | 15.03.2013r.                                 |              |
| 4.   | TONSMEIER Centrum Sp. z o. o.   | 4/2012           | 21.05.2012r. | 29.03.2013r.<br>03.02.2014r.                 |              |
| 5.   | „GNOM” Sp. z o. o.  | 5/2012           | 09.07.2012r. |  |              |
| 6.   | Remondis Sp. z o. o.  | 6/2012           | 02.11.2012r. |  | 29.09.2014r. |
| 7.   | RS II Sp. z o. o.   | 7/2012           | 02.11.2012r. | 24.06.2013r.<br>03.02.2014r.                 |              |
| 8.   | ALBA Ekoplus Sp. z o. o.  | 8/2012           | 14.12.2012r. |  | 20.09.2013r. |
| 9.   | Magdalena Szymczak „MAGMAR”   | 9/2013           | 16.12.2013r. |  | 18.08.2014r. |
| 10.  | Wywóz Nieczystości Stałych i Płynnych PROFESSIONAL Sławomir Potorzyc.         | 10/2015          | 28.08.2015r. |  | 01.04.2019r. |
| 11.  | Zakład Robót Sanitarnych „Sanator” Sp. z o. o.                                | 11/2018          | 01.06.2018r. |  |              |

## 8.5. Oświata i edukacja

### Stan organizacji

W roku szkolnym 2018/2019 w Gminie Wartkowiec funkcjonują n/w placówki:

- Szkoła Podstawowa im. Marszałka Józefa Piłsudskiego w Wartkowicach (wraz z oddziałami gimnazjalnymi i oddziałami przedszkolnym przy SP w Wartkowicach),
- Szkoła Podstawowa im. Marii Konopnickiej w Kłodnej, (wraz z oddziałami przedszkolnym w SP w Kłodnej),
- Publiczne Przedszkole w Wartkowicach,
- Punkt Przedszkolny w Drwalewie,
- Punkt Przedszkolny w Pełczyskach.

Do 31.08.2018 r. istniał Punkt Przedszkolny w Parądzicach, do którego w poprzednim roku szkolnym nie uczęszczały żadne dzieci i nie było zatrudnionych pracowników pedagogicznych.

W Punkcie Przedszkolnym w Drwalewie kontynuowano prowadzenie dodatkowego oddziału, który utworzono dzięki pozyskaniu dodatkowych środków z EFS w ramach RPO Województwa Łódzkiego.

Ponadto od września 2018 rok utworzono dodatkowy oddział przedszkolny w Szkole Podstawowej w Kłodnej.

Przez cały 2018 rok kontynuowano – w porozumieniu z Powiatem Tureckim – prowadzenie w szkołach podstawowych zajęć z języka niemieckiego jako dodatkowego języka obcego, które w dużej mierze finansuje samorząd Gminy Wartkowiec.

**Tabela 8.5.1. Stan organizacji szkół podstawowych (wg stanu na dzień 30.09.2018 r.)**

| L.p. | Wyszczególnienie                         | Liczba oddziałów | Liczba uczniów ogółem                | w tym:    |           |                  |           |           |           |
|------|--|------------------|--------------------------------------|-----------|-----------|------------------|-----------|-----------|-----------|
|      |  |                  |                                      | I         | II        | III              | IV        | V         | VI        |
| 1.   | Szkoła Podstawowa w Wartkowicach         | 15               | 271 + 1 zajęcia rewalidacyjne        | 41        | 29        | 13               | 54        | 45        | 25        |
| 2.   | Oddziały gimnazjalne w SP w Wartkowicach | 2                | 38 + 1 zajęcia rewalidacyjne         | -         | -         | 38               | -         | -         | -         |
| 3.   | Szkoła Podstawowa w Kłodnej              | 7                | 78 + 1 zajęcia rewalidacyjne         | 9         | 9         | -                | 12        | 22        | 9         |
|      |  | <b>24</b>        | <b>387 + 3 zajęcia rewalidacyjne</b> | <b>50</b> | <b>38</b> | <b>13<br/>38</b> | <b>66</b> | <b>67</b> | <b>34</b> |

**Tabela 8.5.2. Stan organizacji wychowania przedszkolnego (wg stanu na 30.09.2018 r.)**

| Lp. | Wyszczególnienie                 | Liczba oddziałów | Liczba dzieci | w tym rocznik: |      |      |      |
|-----|----------------------------------|------------------|---------------|----------------|------|------|------|
|     |                                  |                  |               | 2012           | 2013 | 2014 | 2015 |
| 1.  | Szkoła Podstawowa w Wartkowicach | 1                | 15            | 5              | 5    | 5    | -    |
| 2.  | Szkoła Podstawowa w Kłodnej      | 2                | 33            | 10             | 9    | 8    | 6    |



|    |                                      |          |            |           |           |           |           |
|----|--------------------------------------|----------|------------|-----------|-----------|-----------|-----------|
| 3. | Publiczne Przedszkole w Wartkowicach | 2        | 48         | 12        | 12        | 10        | 14        |
| 4. | Punkt Przedszkolny w Drwalewie       | 2        | 39         | 7         | 11        | 10        | 11        |
| 5. | Punkt Przedszkolny w Pełczyskach     | 1        | 17         | 7         | 5         | 3         | 2         |
|    | <b>Ogółem</b>                        | <b>8</b> | <b>152</b> | <b>41</b> | <b>42</b> | <b>36</b> | <b>33</b> |

Z ogólnej liczby uczniów uczęszczającej do placówek z terenu Gminy Wartkowiec 9 uczniów posiadało orzeczenia o potrzebie kształcenia specjalnego, 2 uczniów miało nauczanie indywidualne oraz 3 indywidualne zajęcia rewalidacyjno-wychowawcze. Ponadto dla uczniów ze specjalnymi potrzebami edukacyjnymi organizowano zajęcia logopedyczne, rewalidacyjne i dydaktyczno-wyrównawcze.

Do obsługi finansowo-księgowej oraz zabezpieczania dowozu uczniów do szkół funkcjonował Gminny Zespół Obsługi Oświaty w Wartkowicach.

### Dowożenie

W roku szkolnym 2018/2019 dowozi się uczniów do Szkoły Podstawowej w Wartkowicach, Szkoły Podstawowej w Kłodnej, Publicznego Przedszkola w Wartkowicach oraz Punktu Przedszkolnego w Drwalewie. Ogólna liczba uczniów uprawnionych do dowożenia wynosi 297. Dowóz jest realizowany dwoma autobusami własnymi, trzema autobusami wynajętymi oraz na jednym kierunku kursami PKS (do końca XII 2018 r.). Ponadto realizowany jest dowóz uczniów niepełnosprawnych busem zakupionym dzięki dofinansowaniu PFRON. Oprócz uczniów z naszych szkół z dowozu tym busem korzysta 7 uczniów uczęszczających do SOSW w Stemplewie. Ponadto jednemu rodzicowi jest refundowany koszt dowozu ucznia niepełnosprawnego do SOSW w Łodzi. W listopadzie 2018 roku zakupiono dodatkowy autobus, co pozwoliło od stycznia 2019 roku zrezygnować z zakupu biletów PKS.



*Autobus szkolny*

**Dożywienie i pomoc materialna**

W roku szkolnym 2018/2019 z dożywiania organizowanego przez placówki oświatowe korzysta 408 uczniów, z czego 86 uczniów ma posiłki refundowane ze środków pomocy społecznej.

W 2018 roku przyznano z dotacji Wojewody Łódzkiego i środków własnych 101 stypendiów szkolnych, z czego 60 dla uczniów szkół podstawowych, 18 dla uczniów gimnazjów oraz 23 dla uczniów szkół ponadgimnazjalnych oraz 1 zasiłek szkolny dla ucznia szkoły ponadgimnazjalnej na łączną kwotę 22.373,92 zł.

**Zatrudnienie w placówkach oświatowych**

**Tabela 8.5.3. Zatrudnienie w placówkach oświatowych prowadzonych przez Gminę Wartkowiec (wg stanu na dzień 30.09.2018 r.)**

| L.p. | Wyszczególnienie                             | Nauczyciele |             | Pracownicy obsługi |              |
|------|--|-------------|-------------|--------------------|--------------|
|      |  | Osoby       | Etaty       | Osoby              | Etaty        |
| 1.   | Szkoła Podstawowa w Wartkowicach             | 39          | 35,89       | 12                 | 11,75        |
| 2.   | Szkoła Podstawowa w Kłodnej                  | 17          | 12,9        | 3                  | 2            |
| 3.   | Publiczne Przedszkole w Wartkowicach         | 9           | 5,64        | 5                  | 3,75         |
| 4.   | Punkt Przedszkolny w Drwalewie               | 7           | 3,92        | 3                  | 2,25         |
| 5.   | Punkt Przedszkolny w Pełczyskach             | 4           | 1,15        | 2                  | 1            |
| 6.   | Gminny Zespół Obsługi Oświaty w Wartkowicach | -           | -           | 8                  | 7,5          |
|      | <b>Ogółem</b>                                | <b>76</b>   | <b>59,5</b> | <b>33</b>          | <b>28,25</b> |

Jako informację uzupełniającą do powyższej tabeli należy podać, że w grupie nauczycieli na urloпах macierzyńskich przebywa 2 nauczycieli oraz 1 na urlopie dla poratowania zdrowia.

W trakcie 2018 roku 1 nauczyciel uzyskał stopień awansu zawodowego nauczyciela kontraktowego.

**Wyniki egzaminu gimnazjalnego:**

**Tabela 8.5.4. Wyniki egzaminu gimnazjalnego w roku 2018 – część humanistyczna z zakresu języka polskiego.**

| L.p. | Wyszczególnienie         | Liczba uczniów piszących egzamin | Wynik egzaminu (% maksymalnej ilości pkt) |
|------|--------------------------|----------------------------------|---|
| 1.   | Gimnazjum w Wartkowicach | 45                               | 58,3                                      |
| 2.   | Powiat Poddębicki        | 370                              | 60,3                                      |
| 3.   | Województwo Łódzkie      | 20.771                           | 67  |
| 4.   | Kraj                     | 343.104                          | 68  |

**Tabela 8.5.5. Wyniki egzaminu gimnazjalnego w roku 2018 – część humanistyczna z zakresu historii i wiedzy o społeczeństwie.**

| L.p. | Wyszczególnienie         | Liczba uczniów piszących egzamin | Wynik egzaminu (% maksymalnej ilości pkt) |
|------|--------------------------|----------------------------------|---|
| 1.   | Gimnazjum w Wartkowicach | 45                               | 58,3                                      |
| 2.   | Powiat Poddębicki        | 370                              | 60,3                                      |
| 3.   | Województwo Łódzkie      | 20.771                           | 67  |
| 4.   | Kraj                     | 343.104                          | 68  |

**Tabela 8.5.6. Wyniki egzaminu gimnazjalnego w roku 2018 – część matematyczno-przyrodnicza z zakresu matematyki.**

| L.p. | Wyszczególnienie         | Liczba uczniów piszących egzamin | Wynik egzaminu (% maksymalnej ilości pkt) |
|------|--------------------------|----------------------------------|---|
| 1.   | Gimnazjum w Wartkowicach | 45                               | 42,5                                      |
| 2.   | Powiat Poddębicki        | 369                              | 44,9                                      |
| 3.   | Województwo Łódzkie      | 20.758                           | 52  |
| 4.   | Kraj                     | 334.035                          | 52  |

**Tabela 8.5.7. Wyniki egzaminu gimnazjalnego w roku 2018 – część matematyczno-przyrodnicza z zakresu przedmiotów przyrodniczych.**

| L.p. | Wyszczególnienie         | Liczba uczniów piszących egzamin | Wynik egzaminu (% maksymalnej ilości pkt) |
|------|--------------------------|----------------------------------|---|
| 1.   | Gimnazjum w Wartkowicach | 45                               | 52,1                                      |
| 2.   | Powiat Poddębicki        | 369                              | 50,7                                      |
| 3.   | Województwo Łódzkie      | 20.757                           | 56  |
| 4.   | Kraj                     | 334.025                          | 56  |

**Tabela 8.5.8. Wyniki egzaminu gimnazjalnego w roku 2018 – część z języka obcego**

| L.p. | Wyszczególnienie                           | Liczba uczniów piszących egzamin |                    | Wynik egzaminu (% maksymalnej ilości pkt) |                    |
|------|--|----------------------------------|--------------------|---|--------------------|
|      |  | Poziom podstawowy                | Poziom rozszerzony | Poziom podstawowy                         | Poziom rozszerzony |
| 1.   | Gimnazjum w Wartkowicach – język angielski | 45                               | 45                 | 53,9                                      | 36,1               |
| 2.   | Powiat Poddębicki – język angielski        | 337                              | 337                | 54,6                                      | 37                 |
| 3.   | Województwo Łódzkie – język angielski      | 18.355                           | 18.053             | 67  | 50                 |
| 4.   | Kraj - język angielski                     | 292.808                          | 284.461            | 68  | 52                 |

**Szczególne osiągnięcia uczniów w konkursach przedmiotowych i zawodach sportowych****Szkoła Podstawowa w Wartkowicach****Osiągnięcia w konkursach:****a) szczebel rejonowy:**

- udział 7 uczniów w etapie rejonowym konkursu "Losy żołnierza i dzieje oręża polskiego" (gimnazjum – 2 uczniów, szkoła podstawowa – 5 uczniów),
- udział 1 ucznia w etapie rejonowym konkursu z matematyki,
- udział 1 ucznia w etapie rejonowym konkursu z języka angielskiego.

**b) szczebel wojewódzki:**

- laureat i finalista w konkursie "Losy żołnierza i dzieje oręża polskiego" – gimnazjum,
- II miejsce w VII Wojewódzkim Przeglądzie Twórczości Artystycznej „Łódź na morzu wyobraźni”,
- wyróżnienie w Wojewódzkim konkursie piosenki niemieckojęzycznej.

**Osiągnięcia sportowe:**

etap ogólnopolski:

- udział w Ogólnopolskim Festiwalu Biegowym Gimnazjów im. Marszałka J. Piłsudskiego:
  - dwa pierwsze miejsca w Mili Niepodległości (w kategorii klas szkoły podstawowej i gimnazjum);
- III miejsce w halowej sztafecie 4x 200 m.

**Ważniejsze realizowane programy i projekty:****Szkoła Podstawowa w Wartkowicach:**

- „Edukacja ekologiczna w szkołach i przedszkolach w roku szkolnym 2018/2019” - projekt współfinansowany przez Wojewódzki Fundusz Ochrony Środowiska i Gospodarki Wodnej w Łodzi – kwota dofinansowania 27.016,00 zł.,
- w dniu 30 czerwca 2018r. zakończono realizację zadań z dziedziny edukacji ekologicznej: Program Edukacji Ekologicznej pn. „Czystym powietrzem oddychajmy”. W ramach projektu dzieci ze Szkoły uczestniczyły w wycieczkach, warsztatach terenowych i konkursach tematycznie związanych z problematyką ochrony powietrza. Placówka została również wyposażona w pomoce dydaktyczne – wysokość dotacji 24 881,20 zł przy koszcie całkowitym zadania 29 272,00 zł..

**Publiczne Przedszkole w Wartkowicach:**

- „O powietrze zdrowe dbamy bo sposoby na to znamy” - program ekologiczny współfinansowany ze środków Wojewódzkiego Funduszu Ochrony Środowiska i Gospodarki Wodnej w Łodzi – kwota dofinansowania 12.190,00 zł.. W ramach projektu dzieci z Przedszkola uczestniczyły w wycieczkach, warsztatach terenowych i konkursach tematycznie związanych z problematyką ochrony powietrza. Placówka została również wyposażona w pomoce dydaktyczne - wysokość dotacji 12 184,69 zł przy koszcie całkowitym zadania 14 345,53 zł.

**Punkt Przedszkolny w Drwalewie:**

- Projekt „Równe szanse, równy start – utworzenie dodatkowego oddziału w Punkcie Przedszkolnym w Drwalewie” współfinansowany ze środków Unii Europejskiej.

**Szkoła Podstawowa w Kłódnej:**

- projekt edukacji ekologicznej „Śmieciowe rewolucje” - współfinansowany ze środków Wojewódzkiego Funduszu Ochrony Środowiska i Gospodarki Wodnej w Łodzi.

W roku szkolnym 2018/2019 realizowane są kolejne działania z dziedziny Edukacji Ekologicznej dofinansowane ze środków Wojewódzkiego Funduszu Ochrony Środowiska i Gospodarki Wodnej w Łodzi:

- Program Edukacji Ekologicznej pn. „Śmieciowe rewolucje” realizowany w Szkole Podstawowej im. Marii Konopnickiej w Kłódnej” – wysokość dotacji 23 118,00 zł przy koszcie całkowitym zadania 25 688,00 zł.,
- Program Edukacji Ekologicznej pn. „Świeża woda zdrowia doda” realizowany w Szkole Podstawowej im. Marszałka Józefa Piłsudskiego w Wartkowicach” – wysokość dotacji 27 016,00 zł przy koszcie całkowitym zadania 30 021,00 zł..

Stosowne umowy z Wojewódzkim Funduszem Ochrony Środowiska i Gospodarki Wodnej w Łodzi zostały zawarte w dniu 29 sierpnia 2018r.

Ponadto Gmina Wartkowice w miesiącu maju 2018 r. wystąpiła z wnioskiem o dofinansowanie ze środków Europejskiego Funduszu Społecznego realizacji projektu **"WARTO –Wartkowska Akademia Podnoszenia Kompetencji Kluczowych"** .

Projekt otrzymał dofinansowanie.

Projekt jest realizowany w ramach Osi Priorytetowej XI Edukacja, Kwalifikacje, Umiejętności, Działania XI.1 Wysoka jakość edukacji, Poddziałania XI.1.2 Kształcenie ogólne, Regionalnego Programu Operacyjnego Województwa Łódzkiego na lata 2014-2020.

Powyższy projekt będzie realizowany w okresie od 01.01.2019 r. do 31.12.2020r..

Realizatorem Projektu jest Szkoła Podstawowa im. Marszałka Józefa Piłsudskiego w Wartkowicach i Szkoła Podstawowa im. Marii Konopnickiej w Kłodnej.

Łączna wartość projektu: 1.453.170,35 zł

Dofinansowanie ze środków europejskich: 1.344.824,42 zł

Wkład własny finansowy: 108.345,93 zł

Głównym celem projektu jest podniesienie jakości i efektywności kształcenia w szkołach objętych Projektem poprzez objęcie wsparciem uczniów w zakresie kształcenia kompetencji kluczowych, wsparcie indywidualnego podejścia do uczniów ze specjalnymi potrzebami edukacyjnymi, podniesienie kompetencji/kwalifikacji nauczycieli, udostępnienie uczniom i nauczycielom nowoczesnych technologii TIK oraz doposażenie pracowni przedmiotów przyrodniczych i matematycznych.

W ramach projektu zostaną zrealizowane następujące zadania:

Zadanie 1. Kształtowanie kompetencji kluczowych i umiejętności uniwersalnych niezbędnych na rynku pracy poprzez realizację zajęć dodatkowych

Zadanie 2. Wsparcie uczniów ze specjalnymi potrzebami edukacyjnymi

Zadanie 3. Kształtowanie kompetencji kluczowych - organizacja wyjazdów edukacyjnych.

Zadanie 4. Wyposażenie pracowni szkolnych w narzędzia do nauczania kompetencji matematyczno- przyrodniczych, opartego na metodzie eksperymentu

Zadanie 5. Wyposażenie szkoły w narzędzia tik oraz infrastrukturę kablowo-sieciową

Zadanie 6. Doskonalenie umiejętności i kompetencji nauczycieli poprzez:

a) szkolenia kadry,

b) studia podyplomowe.

### Stypendia dla uzdolnionych uczniów

Gmina Wartkowice jest jedną z pięciu gmin tworzących Fundację Rozwoju Gmin „Prym” w ramach bieżącej działalności na przełomie miesięcy: maj – czerwiec przeprowadzony został konkurs Lokalnego Funduszu Stypendialnego Fundacji Rozwoju Gmin „PRYM” dla uzdolnionych uczniów szkół podstawowych i gimnazjalnych. Po weryfikacji złożonych wniosków o przyznanie stypendium ostatecznie Uchwałą nr 12/IV/2018 Zarządu Fundacji Rozwoju Gmin „PRYM” z dnia 20 czerwca 2018 r. zatwierdzona została lista stypendystów Fundacji Rozwoju Gmin PRYM licząca łącznie 11 osób. Z obszaru Gminy Wartkowice 2 uczniów z Zespołu Szkół w Wartkowicach otrzymało jednorazowo stypendium finansowe w kwocie 1500,00 zł (Słownie: Jeden tysiąc pięćset złotych) dla każdego z nich.

### 8.6. Pomoc społeczna

W 2018 roku z pomocy społecznej materialnej i usługowej świadczonej na podstawie ustawy o pomocy społecznej korzystało 160 rodzin, w których wspólne gospodarstwo domowe prowadziły 454 osoby. Znaczącą informacją o świadczonej pomocy jest fakt, iż z pomocy materialnej skorzystało 116 rodzin, ze świadczeń niepieniężnych 85 rodzin, 71 środowisk rodzinnych objętych było pracą socjalną, co stanowi 44,4% ogółu korzystających z pomocy. Ponadto 55 rodzin korzystało wyłącznie z pomocy w formie pracy socjalnej. **Z ogólnej liczby środowisk korzystających z pomocy, aż 81 to rodziny z dziećmi (353 osób w rodzinach).** W przypadku 27 środowisk rodzinnych, w których przebywało 73 osoby odnotowano problem bezradności w sprawach opiekuńczo-wychowawczych i prowadzenia gospodarstwa domowego.

W 47 rodzinach świadczenia z ustawy o pomocy społecznej realizowano z uwagi na wystąpienie potrzeby ochrony macierzyństwa, 24 rodziny to rodziny wielodzietne, w których na wychowaniu pozostaje minimum troje dzieci. Jednym z dominujących problemów społecznych w gminie jest ubóstwo, niepełnosprawność i długotrwała choroba oraz bezrobocie. W obszarze największego zainteresowania służb pomocy społecznej są rodziny oznaczające się różnego typu ograniczeniami

funkcjonalnymi z powodu niewydolności opiekuńczo-wychowawczej, uzależnień, przemocy w rodzinie lub ograniczeń zdrowotnych.

**W 2018 roku 14 rodzin objętych zostało dodatkowym wsparciem poza systemem określonym w ustawie o pomocy społecznej i w innych ustawach o charakterze osłonowym. Wsparcie to realizowane było na podstawie ustawy o wspieraniu rodziny i systemie pieczy zastępczej. W rodzinach tych na wychowaniu pozostawało 45 dzieci.** Do rodzin tych skierowano pomoc asystenta rodziny zatrudnionego w pełnym wymiarze czasu pracy, w ramach zadaniowego systemu pracy, co pozwala asystentowi zindywidualizować plany pracy z rodzinami. W omawianym okresie w 3 rodzinach asystent zakończył pracę z rodzinami. Powodem zakończenia pracy asystenta były: osiągnięcie celów - 2 rodziny, zaprzestanie współpracy przez rodzinę - 1 rodzina.

Koszt łączny wynikający z realizacji wsparcia w formie asystenta rodziny wyniósł: 51.209,41 zł w tym: dofinansowanie w ramach programu „Asystent rodziny i koordynator pieczy zastępczej na rok 2018” w kwocie 20.814,00 i środki z budżetu gminy 30.395,41 zł.

Szczegółowe obowiązki, zadania, uprawnienia, a także kwalifikacje zawodowe asystenta są określone w ustawie o wspieraniu rodziny i systemie pieczy zastępczej. Zadaniem asystenta rodziny jest stała współpraca z pozostałymi pracownikami GOPS, a także z wszystkimi instytucjami i organizacjami, które poprzez zadania statutowe oddziałują na rodzinę i jej poszczególnych członków.

Drugim bardzo ważnym elementem wykonywanych przez Gminę Wartkowice zadań z zakresu wspierania rodziny i systemu pieczy zastępczej jest finansowanie kosztów wynikających ze sprawowania nad dziećmi pieczy zastępczej.

**W 2018 roku z terenu Gminy Wartkowice w pieczy zastępczej w formie rodzinnej przebywało 13 dzieci.** Koszt z tego tytułu jaki poniosła gmina wyniósł - 33.254,39 zł. w tym:

- na dzieci umieszczone w rodzinie zastępczej spokrewnionej 17.636,44 zł.,
- na dzieci umieszczone w rodzinnym domu dziecka – 15.617,95 zł..

Zgodnie z zapisami ustawowymi Gmina Wartkowice zobowiązana jest do ponoszenia odpłatności w I roku pobytu dziecka w pieczy zastępczej w wysokości 10% kosztów, w II roku pobytu dziecka w pieczy zastępczej 30% ponoszonych przez powiat kosztów, w III roku i w kolejnych 50% ogółu ponoszonych kosztów. Mimo podejmowanych działań wspierających rodziców biologicznych dzieci, najczęściej nie rokują oni pozytywnie lub bardzo długo pracują nad poprawą swych warunków życiowych.

#### **Rozdział 85230 – Pomoc w zakresie dożywiania – 104.410,50 zł.**

W ramach programu „Pomoc państwa w zakresie dożywiania” z pomocy w formie dożywiania w szkole skorzystało 164 uczniów oraz z zasiłku celowego na zakup żywności 50 rodzin.

#### **Rozdział 85501 – Świadczenia wychowawcze / 500+ / - 4.050.716,79 zł.**

W 2018 roku ze świadczenia wychowawczego skorzystało 772 dzieci z 489 rodzin, liczba świadczeń 8.004

#### **Rozdział 85502 – Świadczenia rodzinne, świadczenia z funduszu alimentacyjnego oraz składki na ubezpieczenie emerytalne i rentowe z ubezpieczenia społecznego – 2.473.408,16 zł.**

W 2018 roku wypłacono zasiłki rodzinne dla 606 dzieci oraz następujące dodatki:

- dodatek z tytułu opieki nad dzieckiem w okresie korzystania z urlopu wychowawczego - 22 osoby,
- dodatek z tytułu urodzenia dziecka – 26 osób,
- dodatek z tytułu samotnego wychowywania dziecka – 22 osoby,
- dodatek z tytułu kształcenia i rehabilitacji dziecka niepełnosprawnego – 36 osób,

- dodatek z tytułu podjęcia przez dziecko nauki w szkole poza miejscem zamieszkania- 96 osób,
- dodatek z tytułu wychowywania dziecka w rodzinie wielodzietnej – 65 osób,
- dodatek z tytułu rozpoczęcia roku szkolnego – 206 osób,
- świadczenia pielęgnacyjne - 32 osoby,
- zasiłki pielęgnacyjne – 248 osób,
- jednorazową zapomogę z tyt. urodzenia dziecka – 26 osób,
- specjalny zasiłek opiekuńczy -6 osób,
- zasiłek dla opiekuna - 6 osób,
- świadczenia z funduszu alimentacyjnego - 34 osoby,
- świadczenie rodzicielskie - 19 osób,
- składki na ubezpieczenie społeczne od świadczeń pielęgnacyjnych – 31 osób.

### **Rozdział 85503 – Karta Dużej Rodziny**

W 2018 roku wydano 22 karty dla 7 rodzin.

### **Rozdział 85504 – wsparcie rodziny – 299.553,80 zł.**

- Asystent rodziny: 51.209,41 zł, w tym 20.814,00 zł. dotacja rządowa,
- Piecza zastępcza: wydatki ogółem 33.254,39 zł. –w całości pokryte z środków gminy,
- Dobry start – Program rządowy o charakterze osłonowym (świadczenia i obsługa) ogółem 213.900,00 zł. – całość pokryta z dotacji rządowej.

Wydatki w rozdziale Wsparcie rodziny w znaczącej części uległy znacznemu wzrostowi, co wynikało z faktu wprowadzenia do realizacji nowego programu osłonowego „Dobry start”. Program ten zakładał wsparcie rodzin z dziećmi w wieku szkolnym poprzez wypłatę świadczenia wyprawki szkolnej w kwocie 300,00 zł. na każde dziecko podlegające obowiązkowi szkolnemu. W omawianym okresie wypłacono łącznie 713 świadczeń.

Gminny Ośrodek Pomocy Społecznej w Wartkowicach uczestniczył w Programie Operacyjnym Pomoc Żywnościowa (PO PŻ) finansowanego z Europejskiego Funduszu Pomocy Najbardziej Potrzebującym. Instytucją Zarządzającą PO PŻ jest Ministerstwo Rodziny, Pracy i Polityki Społecznej, natomiast Instytucją Pośredniczącą – Agencja Rynku Rolnego. Organizacją dystrybuującą żywność bezpośrednio do ośrodka pomocy jest Polski Komitet Pomocy Społecznej, Zakład Okręgowy w Sieradzu.

Gminny Ośrodek Pomocy Społecznej w Wartkowicach w ramach współpracy organizuje nieodpłatną dystrybucję żywności dla osób i rodzin najbardziej potrzebujących, spełniających wymogi określone w Programie. Artykuły spożywcze dostarczane są partiami, zawierającymi różne produkty, ze wskazaniem maksymalnej wielkości paczki żywnościowej. Kwalifikacją osób oraz bezpośrednią dystrybucją zajmują się pracownicy socjalni zatrudnieni w ośrodku pomocy.

W ramach współpracy z Fundacją METAMORFOZA, prowadzącą Schronisko dla osób bezdomnych w Feliksowie osoby bezdomne z terenu naszej gminy są kierowane do schroniska, zapewniając tym samym nocleg i wyżywienie.

Ośrodek Pomocy Społecznej w Wartkowicach sporządza corocznie ocenę zasobów pomocy społecznej. Z analizy zgromadzonych danych za 2018 r. wynikają następujące rekomendacje na przyszłe lata:

- Jednym z dominujących problemów społecznych w gminie jest ubóstwo, niepełnosprawność i długotrwała choroba oraz bezrobocie. Kwestia ta wymaga stałego doskonalenia form wsparcia umożliwiających usamodzielnienie i odzyskanie przez beneficjentów niezależności ekonomicznej. Do rekomendowanych kierunków, na najbliższe lata można zaliczyć:

- szersze stosowanie narzędzi aktywizacji (kontrakt socjalny, program wychodzenia z bezdomności, prace społecznie użyteczne, projekty konkursowe),
- prowadzenie projektów socjalnych ukierunkowanych na wzrost aktywności społecznej i zawodowej a także pobudzenie motywacji do samodzielnego zaspakajania potrzeb życiowych przez beneficjentów pomocy społecznej,
- Zapewnienie wsparcia i pomocy asystenta rodzinom przeżywającym problemy opiekuńczo-wychowawcze. W dalszym ciągu ważnym problemem społecznym rodzin z dziećmi jest ich niewydolność wychowawcza. Takie rodziny muszą zostać objęte wsparciem asystentów rodziny, bowiem pozostawienie rodzin bez pomocy może skutkować odbieraniem dzieci z rodzin biologicznych i umieszczaniem w pieczy zastępczej. Współfinansowanie pobytu dziecka w pieczy zastępczej wiąże się ze wzrostem wydatków za pobyt dzieci w pieczy zastępczej. Rekomendowane są wszelkie działania służące udzieleniu wszechstronnej pomocy rodzinie niewydolnej opiekuńczo – wychowawczo, tak aby mogła ona sobie poradzić z doznawanymi trudnościami i w efekcie by nie doszło do interwencji w postaci umieszczenia dziecka w pieczy zastępczej oraz działania profilaktyczne, służące wzmocnieniu więzi. Potrzeba zapewnienia opieki dzieciom i młodzieży pozbawionym opieki rodzicielskiej uzasadnia konieczność kontynuowania zatrudnienia asystenta rodziny. Ważną kwestią jest efektywne wykorzystanie możliwości pozyskania środków zewnętrznych przy realizacji działań skierowanych do rodzin przeżywających trudności w wypełnianiu swoich funkcji opiekuńczo-wychowawczych (w tym z Ministerialnego Programu asystent rodziny i koordynator rodzinnej pieczy zastępczej). W roku oceny GOPS ponownie pozyskał zewnętrzne środki finansowe w ramach „Programu asystent rodziny i koordynator rodzinnej pieczy zastępczej na rok 2018”. Zważywszy na wymierne efekty pracy asystenta z rodzinami konieczne jest dalsze zapewnienie środków na realizację tego zadania w postaci wkładu własnego do Programu,
- W związku z procesami demograficznymi odnotowuje się wzrost ilości osób znajdujących się w wieku poprodukcyjnym. Sytuacja ta wymaga stopniowego dostosowywania infrastruktury do zwiększających się potrzeb osób starszych. Ilość złożonych wniosków wskazujących wielkość zapotrzebowania na usługi opiekuńcze będzie miała istotny wpływ na rozwój istniejących usług opiekuńczych w miejscu zamieszkania (zarówno w zakresie wzrostu ich jakości jak i dostępności). Dodatkowo od 2018 r. funkcjonuje Program Ministerstwa Rodziny, Pracy i Polityki Społecznej „Opieka 75+”, który zakłada wsparcie finansowe gminy na zwiększenie dostępności do usług opiekuńczych przy spełnieniu pewnych warunków i ograniczeń. Przy jednoczesnym wzroście zainteresowania mieszkańców gminy tą formą wsparcia, będzie to istotna alternatywa dla pozyskiwania dodatkowych środków. Zapewnienie w budżecie gminy środków pozwalających na odpowiednie zatrudnienie osoby na świadczenie usług opiekuńczych ułatwiłoby udzielanie pomocy osobom starszym zgodnie z ich potrzebami,
- Jednocześnie na podstawie analizy zestawionych danych zauważa się stałą konieczność zapewnienia środków w budżecie na odpłatność za pobyt mieszkańców w domach pomocy społecznej poza ich dotychczasowym miejscem zamieszkania. Koszty zapewnienia tej opieki stanowią znacznie, stałe i długotrwałe zobowiązanie dla budżetu gminy,
- Na terenie Gminy Wartkowice brak jest schroniska dla osób bezdomnych. Zgodnie z art. 48a ustawy o pomocy społecznej schronisko dla osób bezdomnych zapewnia osobom bezdomnym, całodobowe, tymczasowe schronienie oraz usługi ukierunkowane na wzmacnianie aktywności społecznej, wyjście z bezdomności i uzyskanie samodzielności życiowej. Rekomenduje się dalsze zabezpieczenie w budżecie gminy środków finansowych na schronienie, tj. finansowanie pobytu osób umieszczonych w Schronisku dla osób bezdomnych, które takiej pomocy bezwzględnie potrzebują,
- Istotnym wsparciem dla rodzin jest możliwość bezpłatnego korzystania z poradnictwa m.in. prawnego i psychologicznego. Poradnictwo prawne zostało zagwarantowane mieszkańcom



gminy poprzez ogólnopolski system darmowej pomocy prawnej, poradnictwa obywatelskiego, w tym nieodpłatnej mediacji, a także edukacji prawnej. Od początku 2019 roku z nieodpłatnej pomocy prawnej oraz z nieodpłatnego poradnictwa obywatelskiego może skorzystać każda osoba, której nie stać na uzyskanie odpłatnej porady i która złoży stosowne oświadczenie. Porady co do zasady udzielane są podczas osobistej wizyty w punkcie. Pomoc w formie poradnictwa prawnego jest świadczona z rządowego programu w ilości 4 godzin tygodniowo. Natomiast poradnictwo specjalistyczne od 2019 r. zostało zorganizowane w ten sposób, iż mieszkańcy mają możliwość spotkań z uprawnionym psychologiem w ilości 3 godzin dwa razy w miesiącu. W związku z tym, konieczne jest dalsze przeznaczenie środków na poradnictwo specjalistyczne.

## 8.7. Ochrona zdrowia

Gmina Wartkowice wynajmuje lokale przy ul. Legionów Polskich 1 w Wartkowicach:

- o powierzchni 182,76m<sup>2</sup> na prowadzenie działalności leczniczej firmie: Niepubliczny Zakład Opieki Zdrowotnej, Ośrodek Zdrowia Wartkowice, Desiewicz i Wspólnicy Spółka jawna,
- o powierzchni 46,64m<sup>2</sup> na usługi stomatologiczne wynajmuje firmie NZOZ Przychodnia Stomatologiczna Rodzina z Poddębic.

## 8.8. Kultura

Instytucją spełniającą funkcje kulturalno – oświatowe na terenie Gminy Wartkowice jest Gminna Biblioteka Publiczna w Wartkowicach z Filią Biblioteczną w Drwalewie działająca jako samodzielna jednostka organizacyjna oraz samodzielne stanowisko w strukturze Urzędu Gminy Wartkowice. Ponadto szeroko rozumianą działalność kulturalno – oświatową prowadzą stowarzyszenia mające swoją działalność na terenie Gminy Wartkowice, poprzez organizację wydarzeń mających na celu integrację lokalnej społeczności.

### 8.8.1. Gminna Biblioteka Publiczna w Wartkowicach

Gminna Biblioteka Publiczna z siedzibą w Wartkowicach przy ul. Legionów Polskich 1 oraz jej Filia w Drwalewie, mieszcząca się w budynku szkolnym w miejscowości Biała Góra 39 tworzą sieć bibliotek publicznych na terenie gminy.

Gminna Biblioteka Publiczna w Wartkowicach służy lokalnej społeczności w różnym wieku jako instytucja kultury, której celem jest zaspokojenie potrzeb czytelniczych i informacyjnych mieszkańców oraz szeroko rozumiana działalność kulturalno-oświatowa.

Gminna Biblioteka Publiczna w Wartkowicach dysponuje księgozbiorem o charakterze uniwersalnym, który jest na bieżąco aktualizowany. Stan księgozbioru GBP na dzień 31.12.2018 r. wyniósł 30 327 wol. W 2018 r. zakupiono do bibliotek z dotacji Organizatora oraz ze środków finansowych pozyskanych z Ministerstwa Kultury i Dziedzictwa Narodowego 855 wol.. W darze od czytelników biblioteki otrzymały w sumie 87 wol. Wszystkie biblioteki prenumerują gazety i czasopisma, które udostępniane są prezencyjnie w czytelnich oraz wypożyczane na zewnątrz.

### Rysunek 8.8.1.1. Struktura zbiorów bibliotecznych w jednostkach inwentarzowych wg stanu na dzień 31.12.2018

Stan księgozbioru w 2018 r.

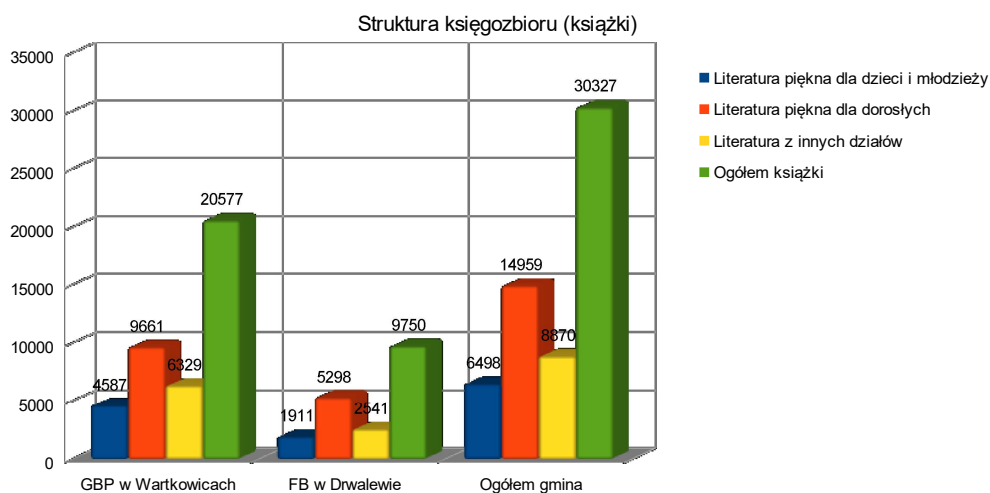
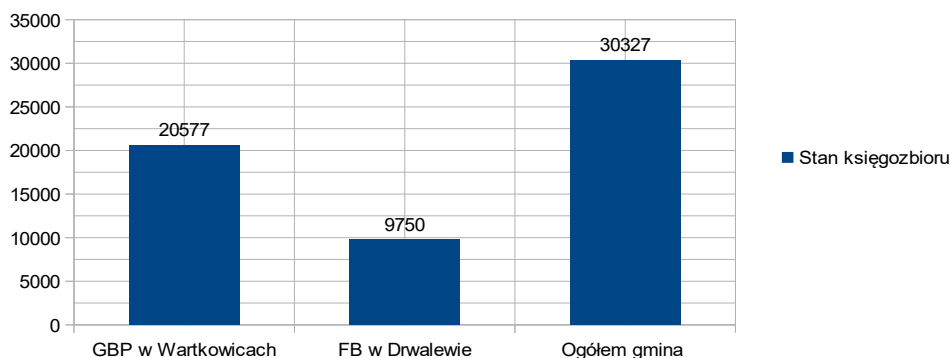


Tabela 8.8.1.1. Wpływy – zakup książek

| Nazwa biblioteki   | Zakup z dotacji organizatora |           |                        | Zakup z dotacji MKiDN |           |                        | Razem zakup w wol. 2018 | Wartość inw. 2018 w zł |
|--------------------|------------------------------|-----------|------------------------|-----------------------|-----------|------------------------|-------------------------|------------------------|
|                    | Wol. 2017                    | Wol. 2018 | Wartość inw. 2018 w zł | Wol. 2017             | Wol. 2018 | Wartość inw. 2018 w zł |                         |                        |
| GBP w Wartkowicach | 443                          | 447       | 9 297                  | 172                   | 182       | 3 603                  | 629                     | 12 900                 |
| FB w Drwalewie     | 152                          | 159       | 2 983                  | 74                    | 67        | 1 497                  | 226                     | 4 480                  |
| Razem gmina        | 595                          | 606       | 12 280                 | 246                   | 249       | 5 100                  | 855                     | 17 380                 |

**Tabela 8.8.1.2. Struktura zakupów książek w 2018 r.**

| Nazwa biblioteki, filii     | Literatura piękna dla dzieci |                       | Literatura piękna dla dorosłych |                       | Literatura z innych działów |                       | Razem  |                       |
|-----------------------------|------------------------------|-----------------------|---------------------------------|-----------------------|-----------------------------|-----------------------|--------|-----------------------|
|                             | ogółem                       | w tym z dotacji MKiDN | ogółem                          | w tym z dotacji KkiDN | ogółem                      | w tym z dotacji MKiDN | ogółem | w tym z dotacji MKiDN |
| GBP w Wartkowicach          | 186                          | 48                    | 338                             | 116                   | 105                         | 18                    | 629    | 182                   |
| FB w Drwalewie              | 35                           | 12                    | 103                             | 48                    | 21                          | 7                     | 159    | 67                    |
| Ogółem gmina                | 221                          | 60                    | 441                             | 164                   | 126                         | 25                    | 788    | 249                   |
| Ogółem-struktura procentowa | 28,0 %                       | 24,1 %                | 56,0 %                          | 65,9 %                | 16,0 %                      | 10,0 %                | 100%   | 100%                  |

**Tabela 8.8.1.3. Wpływy – dary od czytelników i instytucji**

| Nazwa Biblioteki   | Dary czytelników |           |                        | Razem wpływy 2018 | Wartość inw. 2018 |
|--------------------|------------------|-----------|------------------------|-------------------|-------------------|
|                    | Wol. 2017        | Wol. 2018 | Wartość inw. 2018 w zł |                   |                   |
| GBP w Wartkowicach | 85               | 64        | 887                    | 64                | 887               |
| FB w Drwalewie     | -                | 23        | 266                    | 23                | 266               |
| Ogółem gmina       | 85               | 87        | 1 153                  | 87                | 1 153             |

**Tabela 8.8.1.4. Czasopisma – prenumerata i dary**

| Nazwa biblioteki/filii/oddziału dla dzieci | Ilość prenumerowanych czasopism | Wydatkowana kwota na prenumeratę w zł | Czasopisma otrzymywane w darze |
|--|---------------------------------|---------------------------------------|--------------------------------|
| GBP w Wartkowicach                         | 14                              | 1 683                                 | 1                              |
| FB w Drwalewie                             | 4                               | 192                                   | 1                              |
| Ogółem gmina                               | 18                              | 1 875                                 | 2                              |

Biblioteka posiada licencję na program biblioteczny SowaSQL Standard na 3 stanowiska komputerowe.

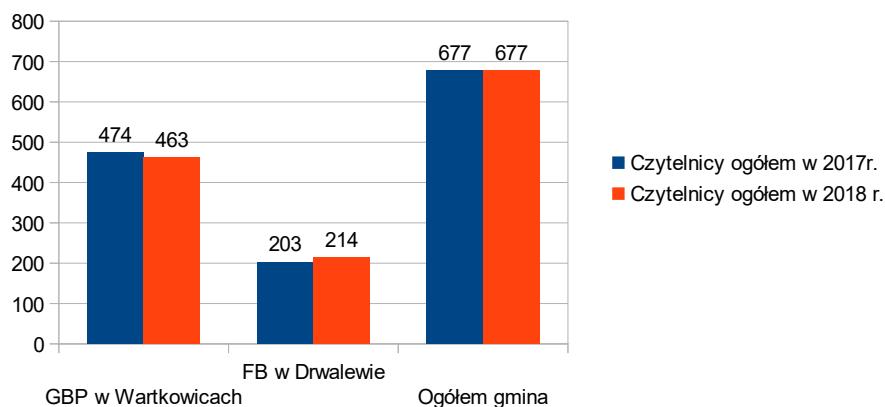
Liczba wejść do katalogu on-line Gminnej Biblioteki Publicznej w Wartkowicach: stan na dzień 31.12.2018 r. – 1725 odwiedzin.

### Czytelnictwo

W 2018 r. w Gminnej Bibliotece Publicznej w Wartkowicach stan zarejestrowanych czytelników nie uległ zmianie w stosunku do roku 2017. W sumie w 2018 r. zarejestrowało się 677 czytelników, wypożyczono na zewnątrz 10 299 książek oraz 443 tytuły czasopism. Na miejscu udostępniono 551 książek i 2 816 czasopism. Ogółem w 2018 r. bibliotekę odwiedziły 5 884 osoby.

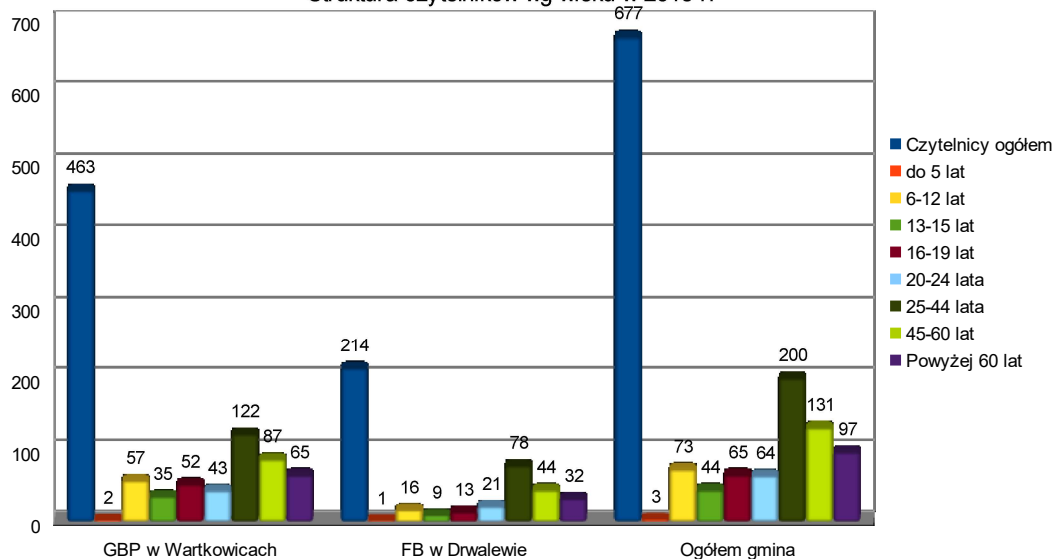
**Rysunek 8.8.1.2. Czytelnicy ogółem**

Czytelnicy ogółem



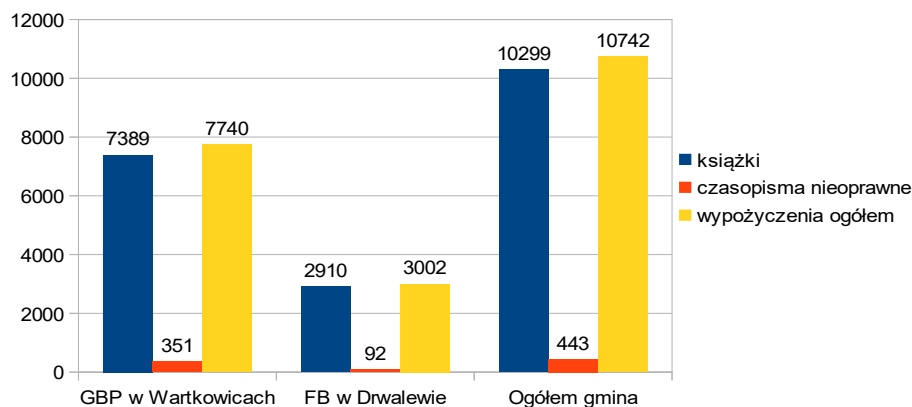
**Rysunek 8.8.1.3. Struktura czytelników wg wieku w 2018r.**

Struktura czytelników wg wieku w 2018 r.



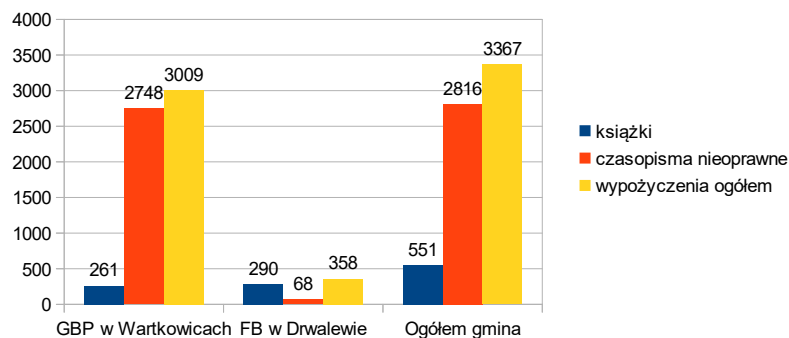
**Rysunek 8.8.1.4. Wypożyczenia zbiorów na zewnątrz w 2018 r**

Wypożyczenia zbiorów na zewnątrz w 2018r.



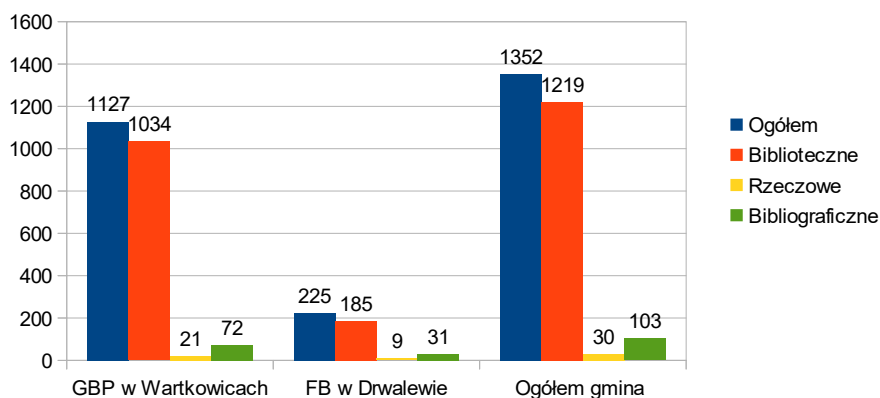
**Rysunek 8.8.1.5. Udostępnienie zbiorów na miejscu w 2018r.**

Udostępnienia zbiorów na miejscu w 2018 r.



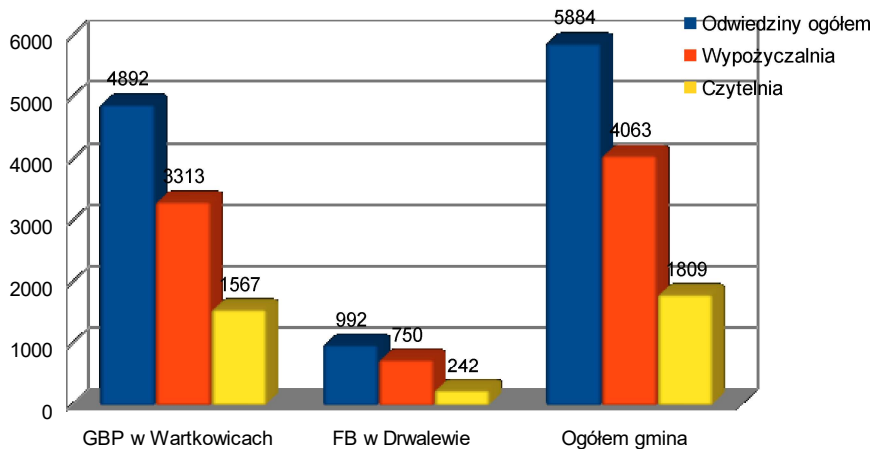
**Rysunek 8.8.1.6. Liczba udzielonych informacji.**

Liczba udzielonych informacji



**Rysunek 8.8.1.7. Odwiedziny w bibliotece**

Odwiedziny w bibliotece



**Tabela 8.8.1.5. Dotacje i granty pozyskane w 2018 r.**

| Nazwa biblioteki                           | Źródło dotacji                                    | Nazwa dotacji/projektu  | Kwota dotacji |
|--|---|---|---------------|
| Gminna Biblioteka Publiczna w Wartkowicach | Gmina Wartkowice                                  | Dotacja podmiotowa na prowadzenie biblioteki i upowszechnianie czytelnictwa.  | 195.221,00    |
| Gminna Biblioteka Publiczna w Wartkowicach | MKiDN   | „Program Rozwoju Czytelnictwa” Priorytet 1 – Zakup nowości wydawniczych do bibliotek publicznych.   | 5.100,00      |
| Gminna Biblioteka Publiczna w Wartkowicach | Urząd Marszałkowski Województwa Łódzkiego w Łodzi | Setna rocznica odzyskania niepodległości – wydarzenie promujące obszar RLGD „Z Ikrą” w ramach działania 4.2 Realizacja lokalnych strategii rozwoju kierowanych przez społeczność priorytetu 4. Zwiększenie zatrudnienia i spójności terytorialnej objętego Programem Operacyjnym „Rybnictwo i Morze” – Rekonstrukcja historyczna. | 40.000,00     |

### **Działalność na rzecz osób starszych i niepełnosprawnych**

Obiekt Gminnej Biblioteki Publicznej w Wartkowicach jest dostosowany do obsługi osób niepełnosprawnych.

Pracownicy biblioteki kupują książki z dużą czcionką dla osób słabowidzących i pod kątem osób niepełnosprawnych intelektualnie.

W bibliotece wprowadzono usługę „Książka na telefon”, skierowaną do osób starszych, chorych i niepełnosprawnych ruchowo, którzy nie mogą samodzielnie korzystać z zasobów placówki.

### **Działalność kulturalno-oświatowa**

Ważnym elementem działalności kulturalno-oświatowej GBP jest współpraca z placówkami oświatowymi, środowiskami tworzącymi kulturę regionu oraz instytucjami użyteczności publicznej. Ogółem w 2018 r. w imprezach i lekcjach bibliotecznych, zorganizowanych przez biblioteki, udział wzięło 875 osób.

#### **1) Najważniejsze imprezy kulturalno-oświatowe adresowane do dzieci i młodzieży Organizowane przez GBP w Wartkowicach, ul. Legionów 1:**

- „Zimowe hece w wartkowickiej bibliotece” – całodzienne zajęcia feryjne dla dzieci w wieku 6 – 12 lat z terenu Gminy Wartkowice ( luty – 5 osób),
- „Katalogi biblioteczne” – lekcja biblioteczna dla uczniów kl. IV SP w Kłódnej ( luty 24 osoby),
- „Z kotem za pan brat” – spotkanie z przedszkolakami (luty- marzec 43 osoby),
- „Wielka wojna 1914 – 1918 w Łodzi i regionie łódzkim” – wykład senatora Ryszarda Bonisławskiego (kwiecień – 40),
- Akcja „Tydzień Bibliotek”: „Bajkowa gra integracyjna” dla kl. I SP i przedszkolaków(maj - 59 osób),
- „Dzieci pięknie czytają” - konkurs czytelniczy dla uczniów kl. II i III SP z Gminy Wartkowice( maj 33 osoby) ,
- „Znana i mniej znana działalność narodowowyzwoleńcza Marii Konopnickiej” – prelekcja p. Lilii Organek, Kustosza Muzeum w Bronowie( czerwiec – 33 osoby),
- „Ogólnopolski Tydzień Głośnego Czytania Dzieciom”: Legendy i podania Polskie – spotkania z przedszkolakami (czerwiec – 93 osoby),

- „Głośne czytanie bajek dla dzieci” – 8 spotkań z dziećmi w żłobku „Wesoła Pszczoła” w Wartkowicach (czerwiec-grudzień),
- „Śladami I wojny światowej w Gminie Wartkowiec do Jednostki Wojskowej w Leźnicy Wielkiej” – rajd rowerowy (czerwiec – 15 osób),
- Rekonstrukcja historyczna pn.: Setna rocznica odzyskania niepodległości – wydarzenie promujące obszar RLGD „Z Ikrą”( wrzesień),
- „Ryby Neru” – konkurs plastyczny dla dzieci (wrzesień – 8 osób),
- „Spotkanie autorskie z Bogdanem Wasztylem ze Stowarzyszenia Auschwitz Memento z Oświęcimia połączone z projekcją dokumentu fabularyzowanego pt.: „Nieobojeźni. Zapomniani bohaterowie” (październik – 40 osób),
- „Polak Mały o polskich symbolach narodowych z najmłodszymi” - lekcja patriotyczna dla przedszkolaków (listopad-grudzień 84),
- Akcja „Wspólnie ubierzmy biblioteczną choinkę” – II edycja = grudzień – 21 osób),
- „Wycieczka do biblioteki dzieci ze żłobka „Wesoła Pszczoła” w Wartkowicach ( grudzień – 19 osób).

## 2) Organizowane przez Filię Biblioteczną w Drwalewie, Biała Góra 39:

- „Bajkowy czas”- czytanie bajek przedszkolakom z Punktu Przedszkolnego w Drwalewie(luty, 12 osób),
- „Zwyczaj i tradycje wielkanocne – zwyczaje świąteczne w Polsce” spotkanie z przedszkolakami z Punktu Przedszkolnego w Drwalewie (marzec – 14 osób),
- „Zgaduj – zgadula” – „Zagadki przedszkolaka” – spotkanie z przedszkolakami z Punktu Przedszkolnego w Drwalewie (marzec – 11 osób),
- „Spotkanie z legendą”, Jaki znak twój?, czyli O Orle Białym i biało-czerwonej fladze” – Polskie symbole narodowe – lekcja patriotyczna z przedszkolakami z Punktu Przedszkolnego w Drwalewie (marzec – 11 osób),
- Głośne czytanie opowiadań – „Doda i Dodek witają wiosnę”, „W stadninie koni”, „Zuzia i piesek w kratkę”- lekcja biblioteczna z przedszkolakami z Punktu Przedszkolnego w Drwalewie (kwiecień -12 osób),
- Akcja „Tydzień Bibliotek” – Podróż w czasie i przestrzeni Grzegorz Kasdepke „Mity dla dzieci” „Legenda polska Wanda Chotomska „Legenda o Piaście i postrzyżynach jego syna Siemowita” - lekcje biblioteczna -przedszkolaki z Punktu Przedszkolnego w Drwalewie(maj-39 osób),
- Zaczarowany świat baśni: polska baśń ludowa - Janina Porazińska – „Siostra siedmiu kruków”- śmierć, przemoc, sprawiedliwość - lekcja biblioteczna dla przedszkolaków z Punktu Przedszkolnego w Drwalewie (czerwiec 26 osób),
- Czytanie poezji patriotycznej – spotkanie z przedszkolakami z Punktu Przedszkolnego w Drwalewie (październik – 15 osób).

## Najważniejsze imprezy kulturalno-oświatowe adresowane do dorosłego czytelnika organizowane przez GBP w Wartkowicach

- 1) „Wielka wojna 1914-1918 w Łodzi i regionie łódzkim” – wykład senatora Ryszarda Bonisławskiego (kwiecień 10 osób);
- 2) „Znana i mniej znana działalność narodowowyzwoleńcza Marii Konopnickiej” – prelekcja p. Lilii Organek, Kustosza Muzeum w Bronowie ( czerwiec 12 osób);
- 3) „Śladami I wojny światowej w Gminie Wartkowiec do Jednostki Wojskowej w Leźnicy Wielkiej” – rajd rowerowy( czerwiec 30 osób);
- 4) Rekonstrukcja historyczna pn.: Setna rocznica odzyskania niepodległości – wydarzenie promujące obszar RLGD „Z Ikrą” (wrzesień);
- 5) „Dolina Neru w obiektywie” – konkurs fotograficzny dla osób dorosłych ( 3 osoby);

- 6) „Pouring. Moje Płynne Malowanie- wystawa malarstwa Anny Kwiatkowskiej ( wrzesień- październik);
- 7) Spotkanie autorskie z Bogdanem Wasztylem ze Stowarzyszenia Auschwitz Memento z Oświęcimia połączone z projekcją dokumentu fabularyzowanego pt.: „Nieobojeźni. Zapomniani bohaterowie”( październik 15 osób);
- 8) Akcja „Wspólnie ubierzmy biblioteczną choinkę” – II edycja (grudzień 4 osoby).

W ciągu roku pracownicy Gminnej Biblioteki Publicznej uczestniczyli w uroczystościach ważniejszych świąt państwowych oraz aktualnych wydarzeniach lokalnych jak „3 Maja”, „Powiatowy Dzień Bibliotekarza”, całoroczne obchody „100-lecia Odzyskania Niepodległości” czy „Debata nt. bezpieczeństwa w Gminie Wartkowiec.

Wszystkie wydarzenia zorganizowane przez Gminną Bibliotekę Publiczną w Wartkowicach odnotowywane są w kronice i na fanpage’u GBP w Wartkowicach.

### 8.8.2. Wydarzenia kulturalne w Gminie Wartkowiec w 2018 roku

- Gminny Dzień Kobiet – 11.03.2018 r. na hali sportowej odbył się koncert piosenki francuskiej w wykonaniu artystów z Łódzkiego Teatru Piosenki,
- Święto Ludowe –Majówka – 19.05.2018 r. na boisku w Wartkowicach odbyły się obchody z okazji 10-lecia Jednostki OSP Wartkowiec oraz koncert zespołu „GESEK”,
- w ramach obchodów 100 rocznicy Odzyskania przez Polskę Niepodległości odbyły się następujące wydarzenia:
  - 29.04.2018 r. – Spotkanie słowno-muzyczne w hali sportowej przy Szkole Podstawowej w Wartkowicach,
  - 27.05.2018 r. – Koncert patriotyczny w wykonaniu artystów polskich scen operowych oraz zespołu kameralnego w hali sportowej przy Szkole Podstawowej w Wartkowicach,
  - 02.09.2018 r. – Gminno Parafialne Święto Plonów połączone z Rekonstrukcją Historyczną, które miało miejsce na terenie kompleksu parkowo – pałacowego oraz na łąkach zlokalizowanych w dolinie rzeki Ner,
  - 14 i 16.09.2018 r. – I Bieg Legionów Polskich-rywalizacja została podzielona na dwa dni, 14 września w biegu wzięły udział dzieci i młodzież z przedszkoli oraz szkół z terenu Gminy Wartkowiec natomiast 16 września na dystansie 10 km rywalizowały osoby dorosłe,
  - 10.11.2018 r. - Gmina Wartkowiec uczciła 100. Rocznicę Odzyskania przez Polskę Niepodległości, przed Obeliskiem w Starym Gostkowie została odsłonięta tablica upamiętniająca 100. Rocznicę, w kościele w Wartkowicach miała miejsce msza święta w intencji ojczyzny, natomiast na hali sportowej w Wartkowicach wręczono medale okolicznościowe oraz odbył się koncert patriotyczny. W uroczystościach uczestniczyli przedstawiciele Związku Legionistów Polskich i Ich Rodzin, Oddział w Łodzi.
- Otwarcie Posterunku Policji w Wartkowicach – 04.09. 2018 r.,
- Jubileusz Małżeństwa 50-lecia – 17.11.2019 r. na hali sportowej w Wartkowicach odbyły się uroczystości nadania medalu 6 parom „Za Długoletnie Pożycie Małżeńskie”,
- Splątani Miłością do Muzyki - projekt finansowany w ramach Budżetu Obywatelskiego Województwa Łódzkiego na rok 2018 r. 1 grudnia 2018 r. na hali sportowej w Wartkowicach odbył się koncert Arki Noego w ramach projektu „Splątani Miłością do Muzyki”. Projekt rozpoczął się w maju 2018 r., a jego realizacja to efekt współpracy trzech gmin: Uniejowa, Wartkowic oraz Zadzimia. Uczestnikami projektu byli utalentowani uczniowie ze szkół podstawowych z Uniejowa, Wartkowic, Zadzimia, Kłodnej, Zygier, Wielenina, Wilamowa i Spycimierza.



Na terenie Gminy Wartkowiec działa **Zespół Śpiewaczy „Polesianki”**, który istnieje już od 1986 r. Zespół Śpiewaczy „Polesianki” od początku swego istnienia czynnie włącza się w życie gminy uświetniając wiele uroczystości patriotycznych, religijnych i kulturalnych. „Polesianki” prezentują pieśni ludowe regionu łęczyckiego. Obecnie skład zespołu liczy 11 Pań.

28 kwietnia 2018 r. Zespół Śpiewaczy POLESIANKI zdobył wyróżnienie w 6. Międzypowiatowym Przeglądzie Kapel i Zespołów Śpiewaczych organizowanym przez Regionalne Centrum Rozwoju Kultury i Turystyki w Działoszynie.

W lipcu 2018 r. zespół złożył dwa wnioski o powierzenie grantu w ramach poddziałania 19.2 „Wsparcie na wdrażanie operacji w ramach strategii rozwoju lokalnego kierowanego przez społeczność” objętego Programem Rozwoju Obszarów Wiejskich na lata 2014-2020. Pierwszy projekt dotyczył „Doposażenia Zespołu Śpiewaczego Polesianki w stroje obrzędowe”, wnioskowana kwota pomocy to 23 650,44 zł. Drugi projekt dotyczył „Warsztatów folklorystycznych Zespołu Śpiewaczego Polesianki”, wnioskowana kwota pomocy to 24 420,00 zł.



*Ludowy Zespół Śpiewaczy „Polesianki”*

## 8.9. Sport i turystyka

### 8.9.1. Baza sportowa

Na terenie Gminy Wartkowiec w Szkole Podstawowej w Wartkowicach znajduje się hala sportowa wraz z siłownią, oddana do użytku w 2011 r. Na terenie szkoły znajduje się również kompleks boisk sportowo – rekreacyjnych „ORLIK”, wybudowany w ramach programu „Moje boisko – Orlik 2012”. Ponadto na terenie gminy funkcjonuje boisko wielofunkcyjne o nawierzchni poliuretanowej wraz z siłownią plenerową przy Szkole Podstawowej w Kłodnej oraz pełnowymiarowe boisko trawiaste.

Na terenie Gminy działa Klub Sportowy piłki nożnej „Grom Powodów”, który powstał 28.09.2012 r. Klub korzysta z pełnowymiarowego boiska trawiastego zlokalizowanego w miejscowości Wartkowiec.



*Hala sportowa w Wartkowicach*



*Hala sportowa w Wartkowiec*



*Kompleks sportowy przy SP w Klódnej*



*Kompleks sportowy przy SP w Kłodnej*

We wrześniu 2018 roku Rybacka Lokalna Grupa Działania „Z Ikrą” w ramach realizacji projektu współpracy pod nazwą „**Punkty Aktywnego Wypoczynku**” na obszarze Gminy Wartkowiec zamontowała łącznie 5 urządzeń siłowni plenerowej, z czego 2 zlokalizowane są na działce w sąsiedztwie Punktu Przedszkolnego w Drwalewie, a kolejne 3 urządzenia na działce Ochotniczej Straży Pożarnej w Zelgoszczy. Koszt montażu urządzeń wyniósł łącznie około 25.000,00 zł brutto, Gmina Wartkowiec z tytułu realizacji nie wydatkowała żadnych środków finansowych.

**Partnerzy projektu to:** Stowarzyszenie Rozwoju Gmin „CENTRUM”, Lokalna Grupa Działania „POLCENTRUM”, Lokalna Grupa Działania „Ziemia Łowicka”, Lokalna Grupa Działania „PRYM”, Rybacka Lokalna Grupa Działania „Z Ikrą”.



*Przekazanie siłowni plenerowej w Drwalewie*



*Przekazanie siłowni plenerowej w Drwalewie*

### **Główne wydarzenia sportowe w 2018 r.:**

- Eliminacje Mistrzostw Polski w Tańcu Sportowym. Organizatorem turnieju był Klub Sportowy 7 COMA 7 z Łodzi, przy współpracy Gminy Wartkowiec oraz Szkoły Podstawowej im. M. Józefa Piłsudskiego w Wartkowicach,
- VIII Mistrzostwa Gminy Wartkowiec w Piłce Nożnej Halowej,
- VII Gminny Halowy Turniej Piłki Nożnej OSP,
- IV Letni Międzygminny Turniej Piłki Nożnej o Puchar Wójta Gminy Wartkowiec,
- I Bieg Legionów Polskich. Organizatorem biegu był Klub Sportowy Grom Powodów, Samorząd Gminy Wartkowiec oraz Szkoła Podstawowa im. M. Józefa Piłsudskiego w Wartkowicach.

### **Dotacje, nagrody i stypendia sportowe**

Gmina Wartkowiec przyznaje nagrody i stypendia sportowe dla osób fizycznych za osiągnięte wyniki sportowe o zasięgu międzynarodowym, krajowym lub wojewódzkim w indywidualnych, drużynowych bądź zespołowych dyscyplinach sportowych.

W 2018 r. Gmina Wartkowiec na stypendia sportowe dla osób fizycznych za osiągnięte wyniki sportowe przeznaczyła kwotę w wysokości 3.600,00 zł. Natomiast na nagrody sportowe przeznaczono kwotę w wysokości 2.000,00 zł.

Ponadto w 2018 r. Gmina Wartkowiec przekazała dotację na realizację zadania publicznego w wysokości 20.000,00 zł Klubowi Sportowemu „Grom Powodów”, na zadanie pt.: „Przygotowanie i organizacja zawodów i imprez sportowych na terenie Gminy Wartkowiec oraz udział w zawodach i rozgrywkach ligowych w 2019 roku”.

## 8.9.2. Turystyka

Gmina Wartkowiec leży na terenie Wysoczyzny Łaskiej i Kotliny Kolskiej. Głównym elementem krajobrazu jest płaska i rozległa dolina rzeki Ner. Gmina położona jest na części Obszaru Chronionego Krajobrazu – Pradoliny – Warszawsko – Berlińskiej. Na terenie Gminy znajduje się 17 pomników przyrody oraz 4 parki. Pomniki przyrody to drzewa, głównie jesiony, modrzewie, topole, dęby, klony, wiąz w parku w Gostkowie i Bronowie. Parki zabytkowe znajdują się w Biernacicach, Bronowie i Starym Gostkowie.

Miejsca pamięci na terenie Gminy Wartkowiec:



*Pomnik poświęcony pilotom z Wartkowiec i okolic, poległym w katastrofach lotniczych w Wartkowiecach*



*Obelisk w Starym Gostkowie*



*Pomnik w Wartkovicach*



*Pomnik powstańców w Turze*



*Pomnik powstańców w Wartkowicach*

### **Szlaki turystyczne**

Przez Gminę Wartkowiec przebiegają następujące oznakowane szlaki turystyczne:

- Szlak rowerowy (niebieski) „Gorących Źródeł” o długości 13,6 km, przebiega przez miejscowości: „Sędów – Spędoszyn – Kolonia – Polesie – Bronówek – Światonia – Zelgoszcz,
- Szlak pieszy (żółty) „św. Faustyny Kowalskiej” o długości 9,2 km, przebiega przez miejscowości: Kiki – Dzierżawy - Ner-Parcel – Ner – Wartkowiec ul. Spółdzielcza – Stary Gostków,



*Wiata turystyczna w Starym Gostkowie*



- Szlak pieszy (niebieski) „Marii Konopnickiej” o długości 11,9 km, przebiega przez miejscowości: Bronów – Konopnica – Światonia – Zacisze – Brudówek – Mrówna – Kiki – Dzierżawy – Saków.

Szlak rowerowy (zielony) „Po Ziemi Poddębickiej” o długości 23,7 km.

Łączna długość sieci szlaków turystycznych w Gminie Wartkowiec wynosi 58,4 km.

Gmina Wartkowiec jest częścią projektu „Łódzki Szlak Konny”, promuje on turystykę aktywną połączoną z poznawaniem historii oraz dorobkiem kulturowym województwa łódzkiego, na obszarze Gminy Wartkowiec szlak ten przebiega przez miejscowość Biernacice.

Na terenie Gminy Wartkowiec w miejscowości Kiki znajduje się gospodarstwo agroturystyczne wraz z stadniną koni pod nazwą „Stajnia Rudej Wiedźmy”.

**Rysunek 8.9.2.1. Schemat przebiegu sieci szlaków turystycznych w Gminie Wartkowiec**



Źródło: Opracowanie własne

## 8.10. Bezpieczeństwo publiczne

### 8.10.1. Posterunek Policji

W dniu 4 września 2018 r. w wyniku ścisłej współpracy Policji z Gminą Wartkowice został przywrócony Posterunek Policji w Wartkowicach, ul. Targowa 17. Przeznaczono na to 4 pomieszczenia o powierzchni blisko 70 m kw. Dodatkowo policjanci będą mieli możliwość korzystania ze stanowiska garażowego znajdującego się na ogrodzonym terenie posterunku. W budynku znajduje się monitoring. Służbę pełnić tu będzie 5 funkcjonariuszy, w tym dzielnicowy Gminy Wartkowice, który najlepiej zna codzienne problemy i potrzeby mieszkańców. Warto zwrócić uwagę na lokalizację obiektu, położenie przy jednej z głównych ulic w Wartkowicach oraz innych instytucjach użytku publicznego gwarantuje dostępność dla obywateli oraz dogodny dojazd.



*Posterunek Policji w Wartkowicach*

### 8.10.2. Ochrona przeciwpożarowa

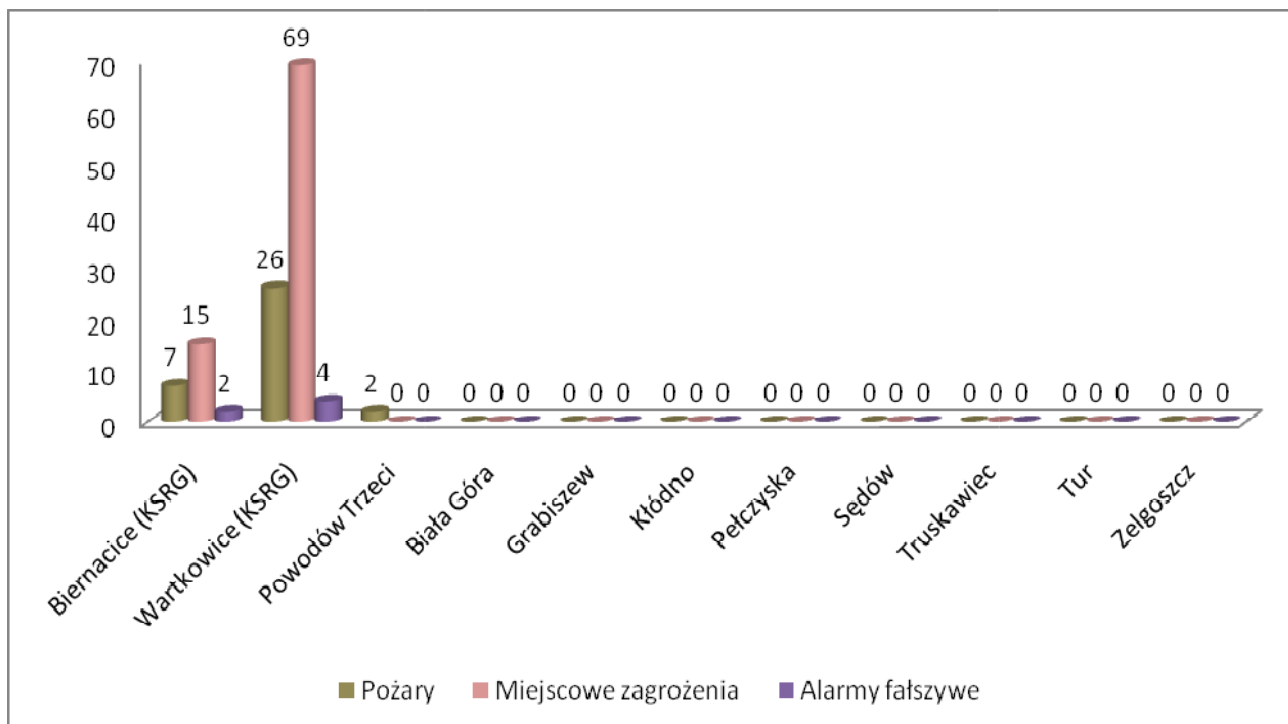
Na terenie Gminy Wartkowice funkcjonuje 12 jednostek OSP: Biała Góra, Biernacice, Grabiszew, Klódno, Konopnica, Pełczyska, Powodów Trzeci, Sędów, Truskawiec, Tur, Wartkowice oraz Zelgoszcz. Są to jednostki typu „S”, czyli posiadają na wyposażeniu samochód gaśniczy. Wyjątek stanowi OSP w Konopnicy, która zaprzestała działań z zakresu ochrony przeciwpożarowej i obecnie zajmuje się działalnością kulturalną.

Dwie jednostki OSP włączone są do Krajowego Systemu Ratowniczo-Gaśniczego:

- OSP w Wartkowicach (1995 r.),
- OSP w Biernacicach (2012 r.).

W roku 2018 Ochotnicze Straże Pożarne interweniowały podczas 95 zdarzeń w tym:

- 1) do pożarów: 21;
- 2) do zagrożeń miejscowych: 70;
- 3) alarmy fałszywe: 4.

**Rysunek 8.10.2.1. Udział jednostek OSP w działaniach ratowniczo-gaśniczych**

Jednostki OSP uczestniczyły także w działaniach ratowniczych poza terenem gminy m.in. w miejscowościach:

- Grabów, Zgierz, Poddębice, Karkosy, Woźniki, Spycimierz - pożary m.in. odpadów, młyna, budynku gospodarczego, budynku mieszkalnego,
- Stanisławów, Wola Przedmiejska, Uniejów - miejscowe zagrożenia m.in.: wypadki i kolizje drogowe.

Na skuteczność akcji ratowniczych ma również wpływ jakość sprzętu, którym dysponują jednostki OSP. Jednostki w swoim wyposażeniu posiadają:

- samochody ratowniczo-gaśnicze: ciężkie szt. 2, średnie szt. 4 i lekkie szt. 9 oraz
- sprzęt ratowniczo-gaśniczy m.in.: motopompy przenośne i pływające, agregaty prądotwórcze i wysokociśnieniowe, pompy szlamowe, pilarki spalinowe, dyski sygnalizacyjne V-flara, nożyce do drutu, drabiny pożarnicze, radiotelefony nasobne i przenośne, aparaty powietrzne, podpory stabilizujące pojazd, agregaty oddymiające, torby medyczne, gaśnice, węże ssawne i tłoczne, narzędzia tnąco-rozpierające, zestaw wysokościowy, detektory napięcia, parawany do osłony miejsca wypadku i zasłaniania ofiar wypadków, sprzęt do oznakowania terenu akcji, kombinezon pszczelarski, ubrania specjalne i koszarowe, hełmy.

W 2018 r. zakupiono:

- 1) Sprzęt pożarniczy oraz wyposażenie, ochrony osobistej i umundurowania strażaka ze środków gminnych w kwocie 13.017,36 zł.;

**Tabela 8.10.2.1 Sprzęt pożarniczy**

| Lp. | Jednostka OSP | Sprzęt pożarniczy  | Kwota środków w zł |
|-----|---------------|--|--------------------|
| 1.  | Biernacice    | kombinezon na szerszenie szt. 1  | 479,70             |
| 2.  | Sędów         | ubranie koszarowe kpl 2  | 649,50             |
| 3.  | Tur           | gaśnica GP 6 ABC szt. 1, klucz do łańcuchów i nasad uniwersalny szt. 2, podpinka węzowa szt. 1, taśma ostrzegawcza z napisem STRAŻ szt. 1, kran paliwa szt. 1, wieszak zaczepowy na gaśnice szt. 1 | 396,56             |
| 4.  | Wartkowiec    | wąż ssawny 110 szt. 2, pływak do smoka ssawnego szt. 1, smok ssawny prosty 110 szt. 1, prądownica samoczyszcząca szt. 1  | 1.500,00           |
|     |               | ubranie strażackie szt. 1, wąż do motopompy W-52 szt. 2, wąż do motopompy W-75 szt. 1  | 1.800,00           |
|     |               | przyczepka samochodowa NEPTUN ROMORQUE 1 ze stelażem szt. 1  | 3.770,00           |
| 5.  | Zelgoszcz     | opony Continental 9R.22.5 HSR12PR szt. 2   | 2.946,00           |
|     |               | nasadka 110 szt. 2, wąż ssawny sportowy 2,4 m elastyczny szt. 2  | 1.475,60           |

- 2) Wyposażenie i urządzenia ratownictwa za łączną kwotę 48.865,10 zł na którą składała się otrzymana dotacja z Funduszu Pomocy Pokrzywdzonym oraz Pomocy Postpenitencjarnej – Fundusz Sprawiedliwości w wysokości 48.376,45 zł (99% zadania) oraz wkład własny w wysokości 488,65 zł (1% całości zadania).

Nowy sprzęt trafił do jednostek OSP:

**Tabela 8.10.2.2. Zakupiony sprzęt**

| Lp. | Jednostka OSP  | Zakupiony sprzęt   |
|-----|----------------|--|
| 1.  | Biała Góra     | sprzęt do oznakowania terenu akcji   |
| 2.  | Biernacice     | torba ratownicza PSP R1 z wyposażeniem, szynami Kramera i deską, defibrylator, butla stalowa na sprężone powietrze do poduszek pneumatycznych o poj. min. 6l, piła ratownicza do szyb klejonych, zestaw zabezpieczający poduszkę powietrzną kierowcy i pasażera, pilarka spalinowa do drewna, detektor napięcia, sprzęt do oznakowania terenu akcji, bosak dielektryczny, parawan do osłony miejsca wypadku i ofiar wypadków |
| 3.  | Kłódno         | pilarka spalinowa do drewna  |
| 4.  | Powodów Trzeci | latarka akumulatorowa szt. 2   |

|    |            |  |
|----|------------|--|
| 5. | Sędów      | agregat prądotwórczy   |
| 6. | Wartkowiec | torba ratownicza PSP R1 z wyposażeniem, szynami Kramera i deską, detektor napięcia, przenośny zestaw oświetleniowy, latarka akumulatorowa szt. 2, parawan do osłony miejsca wypadku i ofiar wypadków |

Ponadto OSP Tur otrzymała dotację celową w wysokości 2.000,00 zł na wykonanie podbudowy kruszywa łamanego wjazdu na teren OSP.

W 2018 r. zorganizowano:

- 1) Gminne eliminacje Ogólnopolskiego Turnieju Wiedzy Pożarniczej „Młodzież zapobiega pożarom”, w których wzięli udział uczniowie ze Szkoły Podstawowej w Wartkowicach i w Kłodnej;



*Uczestnicy konkursu „Młodzież zapobiega pożarom”*

- 2) Gminne Zawody Sportowo - Pożarnicze, podczas których jednostki OSP z terenu Gminy Wartkowiec sprawdzały stopień swojej sprawności bojowej. W zawodach gminnych wzięło udział 8 drużyn męskich z OSP: Biała Góra, Biernacie, Grabiszew, Pełczyska, Powodów Trzeci, Tur, Wartkowiec i Zelgoszcz oraz 2 drużyna żeńskie z OSP: Biernacie i Zelgoszcz.



*Gminne Zawody Sportowo - Pożarnicze*

- 3) VII Gminny Halowy Turniej Piłki Nożnej OSP w którym wzięło udział 7 drużyn OSP z terenu Gminy Wartkowiec: Biała Góra, Grabiszew, Kłódno, Pełczyska, Powodów Trzeci, Sędów i Wartkowiec;



*Drużyna OSP Pełczyska*

- 4) 110-lecie OSP Wartkowiec i 60-lecie OSP Biernacice. Podczas tych uroczystości przekazanie zostały zakupione w 2017 r. samochody ratowniczo-gaśnicze:
- średni samochód z napędem 4x4 marki Renault, model D16 4x4 do Ochotniczej Straży Pożarnej w Biernacicach. Koszt całkowity zakupu samochodu 799 131,00 zł.,
  - ciężki samochód z napędem 4x4 marki Scania P450CB, model 4x4 HHZ do Ochotniczej Straży Pożarnej w Wartkovicach. Koszt całkowity zakupu samochodu 1 009 830,00zł..



*Średni samochód ratowniczo-gaśniczy GSBA Renault D 16 – Biernacice*



*Ciężki samochód ratowniczo-gaśniczy GCBARt Scania P 450 CB - Wartkowiec*

W celu podnoszenia gotowości bojowej jednostek strażacy uczestniczą w szkoleniach i ćwiczeniach organizowanych przez Komendę Powiatową Państwowej Straży Pożarnej w Poddębicach.

W 2018 r. odbyły się trzy szkolenia członków OSP:

- szkolenie podstawowe dla strażaków ratowników OSP: przeszkolonych zostało 6 strażaków z OSP: Biernacice - 1, Grabiszew - 2, Wartkowiec - 1 i Zelgoszcz - 1,
- szkolenie w zakresie współpracy z LPR: przeszkolonych zostało 3 strażaków z OSP Biernacice,
- kurs kwalifikowanej pierwszej pomocy dla ratowników OSP organizowany przez Centrum Szkoleń Medycznych w Łodzi. Kurs ukończyło 4 strażaków z OSP Biernacice,
- 18.06.2018 r. jednostka OSP Biernacice wzięła udział w ćwiczeniach doskonalących zorganizowanych na obiekcie sakralnym tj. na Kościele Parafii Rzymsko-Katolickiej w Uniejowie.

Ochotnicze straże pożarne współpracują także z Fundacją „PRYM”, uczestniczą w różnego rodzaju uroczystościach i świętach np. w gminnych obchodach Święta Konstytucji 3 maja, 11 listopada, Święta Bożego Ciała, w gminnych dożynkach czy podczas Świąt Wielkanocnych strażacy adorują Grób Pański.

Rok 2018 był szczególny, albowiem przy organizacji wielu wydarzeń z okazji 100 – lecia odzyskania niepodległości drухowie aktywnie uczestniczyli w zapewnieniu bezpieczeństwa w trakcie w/w uroczystości.

---

**PODSUMOWANIE**

---

Przedstawione w Raporcie o stanie Gminy Wartkowice za rok 2018 informacje przybliżają wszystkim zainteresowanym osobom podejmowane przez nasz samorząd działania mające na celu właściwą realizację zadań ustawowych, zaspokajanie potrzeb naszych mieszkańców, zapewnienie w miarę posiadanych możliwości właściwego i zrównoważonego jej rozwoju.

Oceną tych działań oraz przedstawionego stanu gminy pozostawiamy jej mieszkańcom.

Wójt

Piotr Kuropatwa  
i współpracownicy