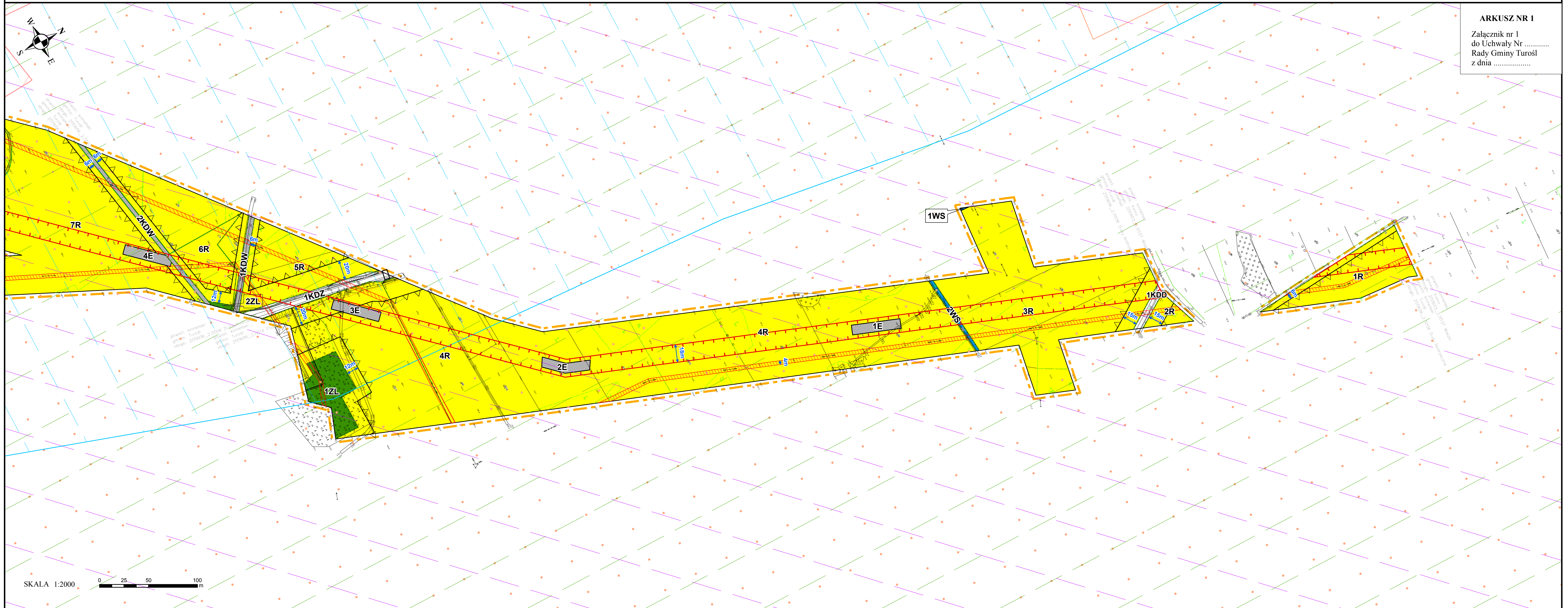


# MIEJSCOWY PLAN ZAGOSPODAROWANIA PRZESTRZENNEGO NA TERENIE GMINY TUROŚL W CZĘŚCI OBREBÓW GEODEZYJNYCH: DUDY NADRZECZNE, PTAKI, CHARUBINY, TRZCIŃSKIE, TUROŚL, CIELOSZKA I KRUSZA

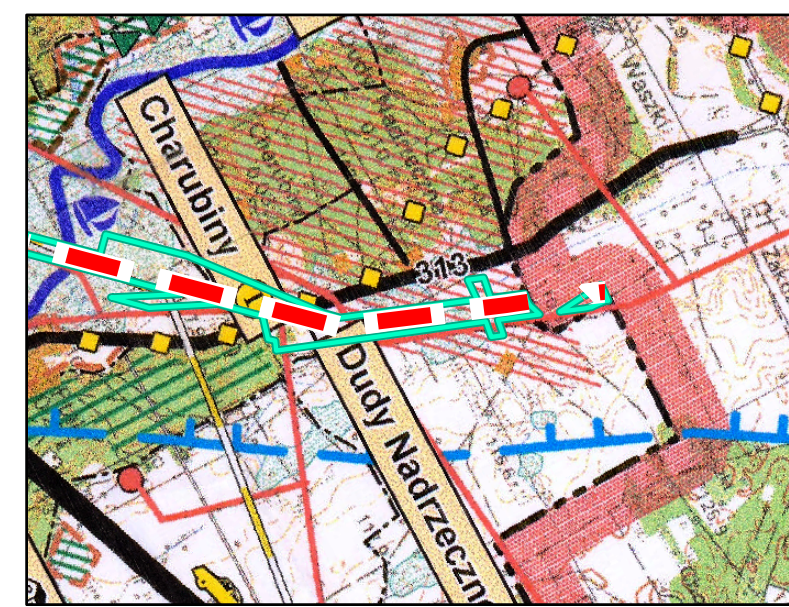
ARKUSZ NR 1  
Załącznik nr 1  
do Uchwały Nr .....  
Rady Gminy Turośl  
z dnia .....



SKALA 1:2000

- Kąty nachylenia szrafur zastosowane w legendzie są zorientowane wg. kierunku północy
- OZNACZENIA OBOWIĄZUJĄCE**
- GRANICA PLANU
  - LINIE ROZGRANICZAJĄCE TERENY O RÓŻNYM PRZEZNACZENIU LUB RÓŻNYCH ZASADACH ZAGOSPODAROWANIA
  - NIEPRZEKRACZALNA LINIA ZABUDOWY
  - PAS TECHNOLOGICZNY LINII ELEKTROENERGETYCZNEJ WYSOKIEGO NAPIĘCIA 110 KV
  - PAS TECHNOLOGICZNY LINII ELEKTROENERGETYCZNEJ ŚREDNIEGO NAPIĘCIA
- PRZEZNACZENIE TERENU:**
- E - TEREN INFRASTRUKTURY TECHNICZNEJ - ELEKTROENERGETYKA
  - RM - TEREN ZABUDOWY ZAGRODOWEJ W GOSPODARSTWACH ROLNYCH, HODOWLAN YCH I OGRODNICZYCH
  - R - TEREN ROLNICZY
  - ZL - TEREN LASU
  - WS - TEREN WODY POWIERZCHNIOWEJ ŚRÓDLĄDOWEJ
  - KDZ - TEREN DROGI PUBLICZNEJ KLASY ZBIORCZEJ
  - KDD - TEREN DROGI PUBLICZNEJ KLASY DOJAZDOWEJ
  - KDW - TEREN DROGI WEWNĘTRZNEJ
- OZNACZENIA OBOWIĄZUJĄCE WYNIKAJĄCE Z PRZEPISÓW ODREBNYCH**
- GŁÓWNY ZBIORNIK WÓD PODZIEMNYCH NR 216 SANDR KURPIE
  - GŁÓWNY ZBIORNIK WÓD PODZIEMNYCH NR 215 SUBNIECKA WARSZAWSKA
  - OBSZAR CHRONIONEGO KRAJOBRAZU RÓWNI NY KURPIOWSKIEJ I DOLINY DOLNEJ NARWI
  - OBSZAR NATURA 2000 - DOLINA PISY PLH200023
  - KORYTARZ EKOLOGICZNY GKPn-8B - PUSZCZA PISKA - PRZEŁOMOWA DOLINA NARWI
  - OBSZAR SZCZEGÓLNEGO ZAGROZENIA POWODZIĄ, NA KTÓRYM PRAWDOPODOBIEŃSTWO WYSTĄPIENIA POWODZI JEST ŚREDNIE I WYNO SI 1 %

## WYRYS ZE STUDIUM UWARUNKOWAŃ I KIERUNKÓW ZAGOSPODAROWANIA PRZESTRZENNEGO GMINY TUROŚL



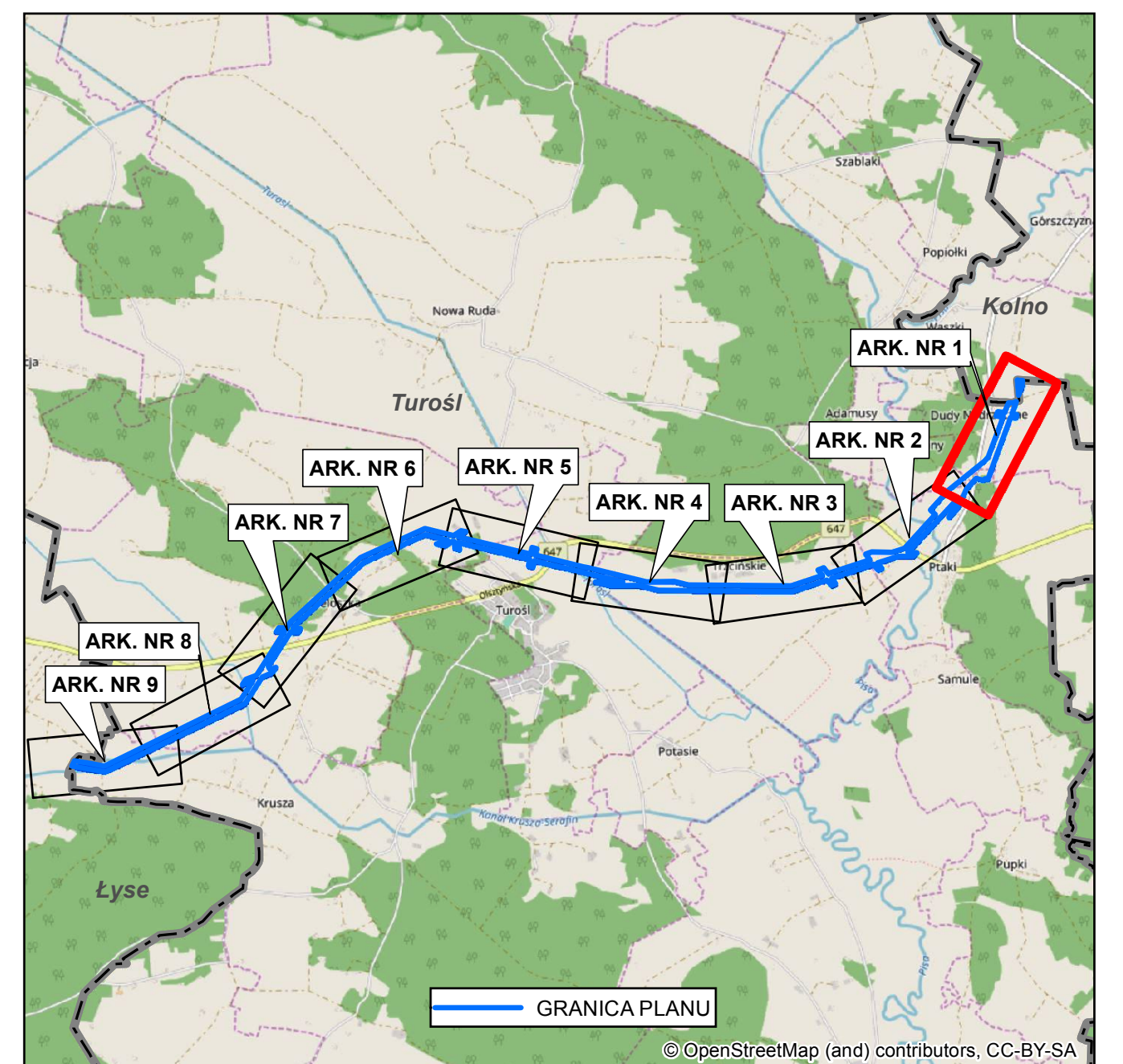
GRANICA PLANU

LEGENDA DO ZMIANY STUDIUM UWARUNKOWAŃ I KIERUNKÓW ZAGOSPODAROWANIA PRZESTRZENNEGO GMINY TUROŚL Z DNIA 15 WRZEŚNIA 2017 R.

Projektowana linia elektroenergetyczna 110 kV

- LEGENDA:**
- GRANICE:**
- WOJEWÓDZTWA
  - GMINY
  - WSI
  - JEDNOSTEK STRUKTURALNYCH
  - osiedlek gminny
  - jednostka rolniczo-leśna
  - jednostka ekologiczna - turystyczna
- SIEĆ OSADNICZA**
- WSIE O ZNACZENIU PONADPODSTAWOWYM
  - WSIE Z DODATKOWĄ FUNKCJĄ TURYSTYCZNĄ
  - POZOSTAŁE MIEJSCOWOŚCI
- ŚRODOWISKO PRZYRODNICZE**
- TERENY I OBSZARY OBJEKTU OCHRONY
  - OBSZAR CHRONIONEGO KRAJOBRAZU RÓWNI NY KURPIOWSKIEJ I DOLINY DOLNEJ NARWI
  - POMNIK PRZYRODY
  - UŻYTEK EKOLOGICZNY
  - REZERWAT PRZYRODY
  - LAS OCHRONNY
  - STREFA OCHRONNY POŚREDNIEJ WŁECIA WODY
  - OBSZAR INFILTRACJI WÓD DO WŁECIA WODY
  - TERENY WSKAZANE DO OBJĘCIA OCHRONY
  - PROJEKTOWANY KURPIOWSKI PARK KRAJOBRAZOWY
  - PROJEKTOWANY REZERWAT PRZYRODY
  - TERENY DOLINOWE O WYSOKIEJ AKTYWNOŚCI BIOLOGICZNEJ (ZAKAZ ZMIANY SPÓRNOUŚCISZCZAN)
  - GŁÓWNY ZBIORNIK WÓD PODZIEMNYCH "SANDR KURPIOWSKI"
- ŚRODOWISKO KULTUROWE**
- WSIE Z OBIEKTAMI OBJEKTAMI OCHRONY KONSERWATORSKA
  - ZABYTKOWE ZESPÓŁY KOŚCIOŁÓW
  - ZABYTKOWE CMENTARZE: RZYMSKOKATOŁICKIE
  - ZABYTKOWE CMENTARZE WOJENNE
  - STANOWISKA ARCHEOLOGICZNE
- LOKALNE WARTOŚCI ZASOBÓW ŚRODOWISKA PRZYRODNICZEGO**
- WODY POWIERZCHNIOWE I DOCELOWE KLASY CZYSTOŚCI
  - GŁÓWNY ZBIORNIK WÓD PODZIEMNYCH "SANDR KURPIOWSKI"
  - OBSZARY LEŚNE
  - LASY O DUŻYCH WALORACH TURYSTYCZNYCH I PRZYRODNICZYCH
- ZAGROZENIA**
- OMIĘNIE SKŁADOWISKO ODPADÓW STALYCH
  - OBSZARY ZALEWOWE
  - FERMA BYDŁA MLECZNEGO
  - MELIORACJE
  - TERENY ZMIŁOROWANE
  - PROJEKTOWANY ZBIORNIK MAŁEJ RETENCJI
- STREFY OBSZARÓW ZABUDOWY**
- TERENY ZAINWESTOWANIA (ZAWIERAJĄCE REZERWY NA UZUPEŁNIENIE)
  - TERENY REKREACYJNO-WYPoczynkowe
  - REGION ROZWOJU ZABUDOWY LETNISKOWEJ
  - TERENY PRODUKCJI I USŁUGOWE
  - CMENTARZ
- WAŻNIEJSZE OBIEKTY USŁUGOWE**
- KOŚCIOŁ
  - SZKOŁA
  - OSRÓDEK ZDROWIA
  - STRAŻNICA OSP
  - OBIEKTY OBSŁUGI ROLNICZWA
- KOMUNIKACJA**
- DROGA WOJEWÓDZKA O FUNKCJI 0 ( ETAPOWO Z)
  - DROGA POWIATOWA KLASY Z ( ETAPOWO L)
  - GŁÓWNE DROGI GMINNE KLASY L I D
  - ISTNIEJĄCA STACJA PALIW
- TURYSTYKA**
- WSIE Z FUNKCJĄ TURYSTYCZNĄ
  - TERENY ZABUDOWY LETNISKOWEJ
  - REGION LOKALIZACJI USŁUG TURYSTYCZNYCH
  - STANICA WODNA Z KAPELISKIEM
  - SZLAKI TURYSTYCZNE
  - SAMOCHOOWY
  - WODNY
  - SCIEŻKI ROWEROWE
- INFRASTRUKTURA TECHNICZNA**
- KOMUNALNE WYWYPSKO ŚMIECI
  - ZADOPATRZENIE W WODĘ
  - STACJA WODOCIĄGOWA DO MODERNIZACJI
  - ISTNIEJĄCA SIEĆ WODOCIĄGOWA
  - PROJEKTOWANA SIEĆ WODOCIĄGOWA
  - ODPROWADZANIE ŚCIEKÓW
  - PROJEKTOWANA OCZYSZCZALNIA ŚCIEKÓW
- ENERGETYKA**
- LINE ELEKTROENERGETYCZNE 15 kV
  - STACJA TRANSFORMATOROWA 150,4 kV
  - TERENY WYMAGAJĄCE MODERNIZACJI URZĄDZEŃ ELEKTROENERGETYCZNYCH
  - GAZOCIĄG WYSOKIEGO CIŚNIENIA
  - STACJA REDUKCYJNA GAZU
- POLITYKA PLANISTYCZNA**
- ZADANIA DO REALIZACJI PONADLOKALNYCH CELÓW PUBLICZNYCH
  - GAZOCIĄG WYSOKIEGO CIŚNIENIA
  - STACJA REDUKCYJNA GAZU
  - PROJEKTOWANY ZBIORNIK MAŁEJ RETENCJI

## MAPA POGLĄDOWA Z WIDOKIEM NA ARKUSZE PLANU



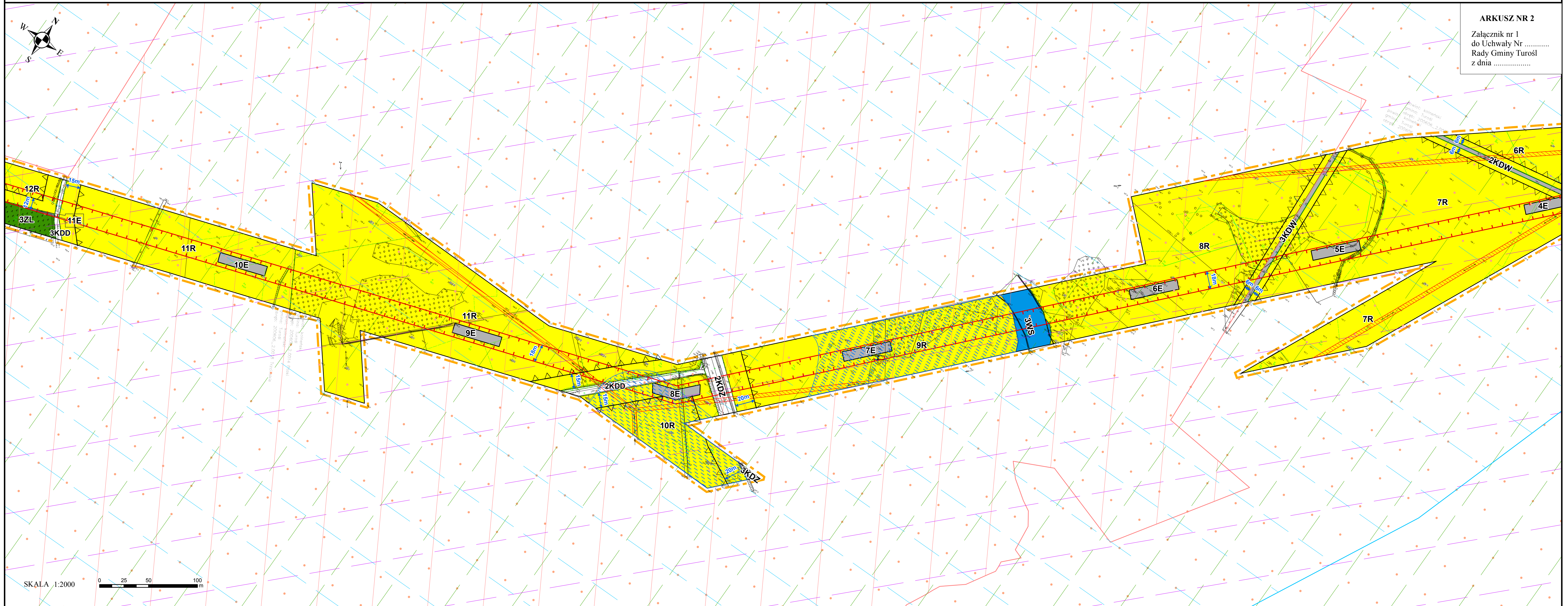
GRANICA PLANU

© OpenStreetMap (and) contributors, CC-BY-SA



# MIEJSCOWY PLAN ZAGOSPODAROWANIA PRZESTRZENNEGO NA TERENIE GMINY TUROŚL W CZĘŚCI OBREBÓW GEODEZYJNYCH: DUDY NADRZECZNE, PTAKI, CHARUBINY, TRZCIŃSKIE, TUROŚL, CIELOSZKA I KRUSZA

ARKUSZ NR 2  
Załącznik nr 1  
do Uchwały Nr .....  
Rady Gminy Turośl  
z dnia .....



Kąty nachylenia szrafur zastosowane w legendzie są zorientowane wg. kierunku północy

**OZNACZENIA OBOWIĄZUJĄCE**

- GRANICA PLANU
- LINIE ROZGRANICZAJĄCE TERENY O RÓŻNYM PRZEZNACZENIU LUB RÓŻNYCH ZASADACH ZAGOSPODAROWANIA
- NIEPRZEKACZALNA LINIA ZABUDOWY
- PAS TECHNOLOGICZNY LINII ELEKTROENERGETYCZNEJ WYSOKIEGO NAPIĘCIA 110 KV
- PAS TECHNOLOGICZNY LINII ELEKTROENERGETYCZNEJ ŚREDNIEGO NAPIĘCIA

**PRZEZNACZENIE TERENU:**

- E - TEREN INFRASTRUKTURY TECHNICZNEJ - ELEKTROENERGETYKA
- RM - TEREN ZABUDOWY ZAGRODOWEJ W GOSPODARSTWACH ROLNYCH, HODOWLANYCH I OGRODNICZYCH
- R - TEREN ROLNICZY
- ZL - TEREN LASU
- WS - TEREN WODY POWIERZCHNIOWEJ ŚRÓDLĄDOWEJ
- KDZ - TEREN DROGI PUBLICZNEJ KLASY ZBIORCZEJ
- KDD - TEREN DROGI PUBLICZNEJ KLASY DOJAZDOWEJ
- KDW - TEREN DROGI WEWNĘTRZNEJ

**OZNACZENIA OBOWIĄZUJĄCE WYNIKAJĄCE Z PRZEPISÓW ODREBNYCH**

- GŁÓWNY ZBIORNIK WÓD PODZIEMNYCH NR 216 SANDR KURPIE
- GŁÓWNY ZBIORNIK WÓD PODZIEMNYCH NR 215 SUBIECKA WARSZAWSKA
- OBSZAR CHRONIONEGO KRAJOBRAZU RÓWNI NY KURPIOWSKIEJ I DOLINY DOLNEJ NARWI
- OBSZAR NATURA 2000 - DOLINA PISY PLH200023
- KORYTARZ EKOLOGICZNY GKPn-8B - PUSZCZA PISKA - PRZEŁOMOWA DOLINA NARWI
- OBSZAR SZCZEGÓLNEGO ZAGROZENIA POWODZIĄ, NA KTÓRYM PRAWDOPODOBIENSTWO WYSTĄPIENIA POWODZI JEST ŚREDNIE I WYNOŚY 1 %

### WYRYS ZE STUDIUM UWARUNKOWAŃ I KIERUNKÓW ZAGOSPODAROWANIA PRZESTRZENNEGO GMINY TUROŚL

LEGENDA DO ZMIANY STUDIUM  
UWARUNKOWAŃ I KIERUNKÓW  
ZAGOSPODAROWANIA PRZESTRZENNEGO  
GMINY TUROŚL Z DNIA 15 WRZEŚNIA 2017 R.

— Projektowana linia elektroenergetyczna 110 KV

**LEGENDA:**

**GRANICE:**

- WOJEWÓDZTWA
- GMINY
- WSI
- JEDNOSTEK STRUKTURALNYCH
- osrodek gminy
- jednostka rolniczo-leśna
- jednostka ekologiczno-turystyczna

**SIEĆ OSADNICZA**

- WSIE O ZNACZENIU PONADPODSTAWOWYM
- WSIE Z DODATKOWĄ FUNKCJĄ TURYSTYCZNĄ
- POZOSTAŁE MIEJSCOWOŚCI

**ŚRODOWISKO PRZYRODNICZE**

- TERENY I OBSZARY OBJEKTÓW OCHRONY
- OBSZAR CHRONIONEGO KRAJOBRAZU RÓWNI NY KURPIOWSKIEJ I DOLINY DOLNEJ NARWI
- POMNIK PRZYRODY
- UŻYTEK EKOLOGICZNY
- REZERWAT PRZYRODY
- LAS OCHRONNY
- STREFA OCHRONY POŚREDNIEJ UJĘCIA WODY
- OBSZAR INFILTRACJI WÓD DO UJĘCIA WODY
- TERENY WSKAZANE DO OBJĘCIA OCHRONĄ
- PROJEKTOWANY KURPIOWSKI PARK KRAJOBRAZOWY
- PROJEKTOWANY REZERWAT PRZYRODY
- TERENY DOLINOWE O WYSOKIEJ AKTYWNOŚCI BIOLOGICZNEJ (ZAKŁ. ZNANY SPISOWY LISTOWY)
- GŁÓWNY ZBIORNIK WÓD PODZIEMNYCH "SANDR KURPIOWSKI"

**ŚRODOWISKO KULTUROWE**

- WSIE Z OBIEKTAMI OBIĘTAMI OCHRONY KONSERWATORSKA
- ZABYTKOWE ZESPÓŁY KOŚCIOŁÓW
- ZABYTKOWE CMENTARZE RZYMSKOKATOŁICKIE
- ZABYTKOWE CMENTARZE WOJENNE
- STANOWISKA ARCHEOLOGICZNE

**LOKALNE WARTOŚCI ZASOBÓW ŚRODOWISKA PRZYRODNICZEGO**

- WODY POWIERZCHNIOWE I DOCELOWE KLASY CZYSTOŚCI
- GŁÓWNY ZBIORNIK WÓD PODZIEMNYCH "SANDR KURPIOWSKI"
- OBSZARY LEŚNE
- LASY O DUŻYCH WALDRACH TURYSTYCZNYCH I PRZYRODNICZYCH

**ZAGROZENIA**

- OMIĘNIE SKŁADOWISKO ODPADÓW STALYCH
- OBSZARY ZALEWOWE
- FERMA BYDŁA MLECZNEGO
- MELIORACJE
- TERENY ZMIŁNIOROWANE
- PROJEKTOWANY ZBIORNIK MAŁEJ RETENCJI

**STREFY OBSZARÓW ZABUDOWY**

- TERENY ZANIEWYSTOWANIA (ZAWIERAJĄCE REZERWY NA UZUPLENIE)
- TERENY REKREACYJNO-WYPoczynkowe
- REGION ROZWOJU ZABUDOWY LETNISKOWEJ
- TERENY PRODUKCJI I USŁUGOWE
- CMENTARZ

**WAŻNIEJSZE OBIEKTY USŁUGOWE**

- KOŚCIOŁ
- SZKOŁA
- OSRODEK ZDROWIA
- STRAŻNICA OSP
- OBIEKTY OBSŁUGI ROLNICZWA

**KOMUNIKACJA**

- DROGA WOJEWÓDZKA O FUNKCJI 0 (ETAPOWO Z)
- DROGA POWIATOWA KLASY Z (ETAPOWO L)
- GŁÓWNE DROGI GMINNE KLASY L I D
- ISTNIEJĄCA STACJA PAŁIW

**TURYSTYKA**

- WSIE Z FUNKCJĄ TURYSTYCZNĄ
- TERENY ZABUDOWY LETNISKOWEJ
- REGION LOKALIZACJI USŁUG TURYSTYCZNYCH
- STANICA WODNA Z KAPIELISKIEM
- SZLAKI TURYSTYCZNE
- SAMOCHOODOWY
- WODNY
- SCIEŻKI ROZROWE

**INFRASTRUKTURA TECHNICZNA**

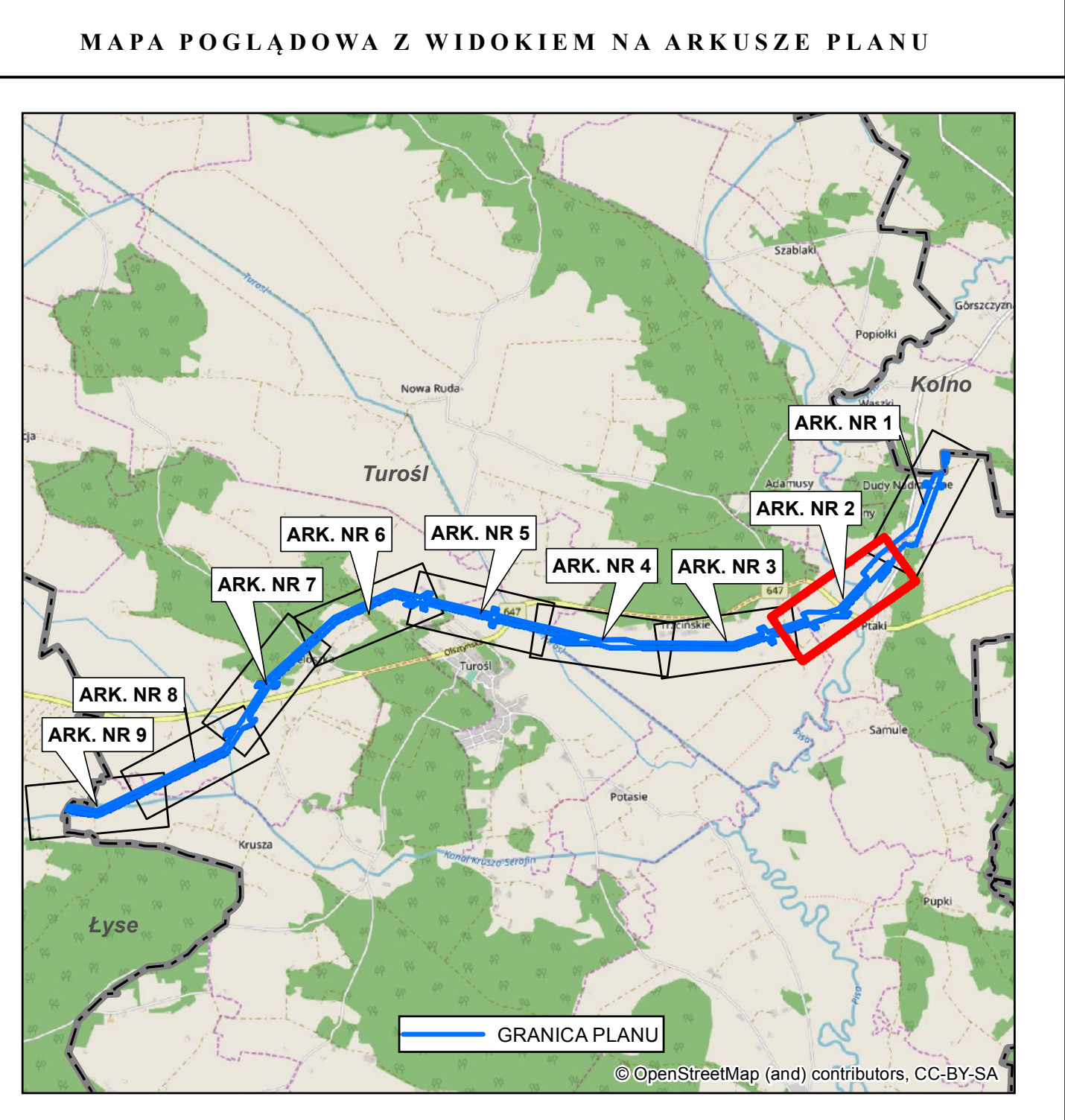
- KOMUNALNE WYWYPYSKO ŚMIECI
- ZAPATRZENIE W WODĘ
- STACJA WODOCIĄGOWA DO MODERNIZACJI
- ISTNIEJĄCA SIEĆ WODOCIĄGOWA
- PROJEKTOWANA SIEĆ WODOCIĄGOWA
- ODPROWADZANIE ŚCIEKÓW
- PROJEKTOWANA OCZYSZCZALNIA ŚCIEKÓW

**ENERGETYKA**

- LINE ELEKTROENERGETYCZNE 15 KV
- STACJA TRANSFORMATOROWA 150,4 KV
- TERENY WYMAGUJĄCE MODERNIZACJI URZĄDZEŃ ELEKTROENERGETYCZNYCH
- GAZOCIĄG WYSOKIEGO CIŚNIENIA
- STACJA REDUKCYJNA GAZU

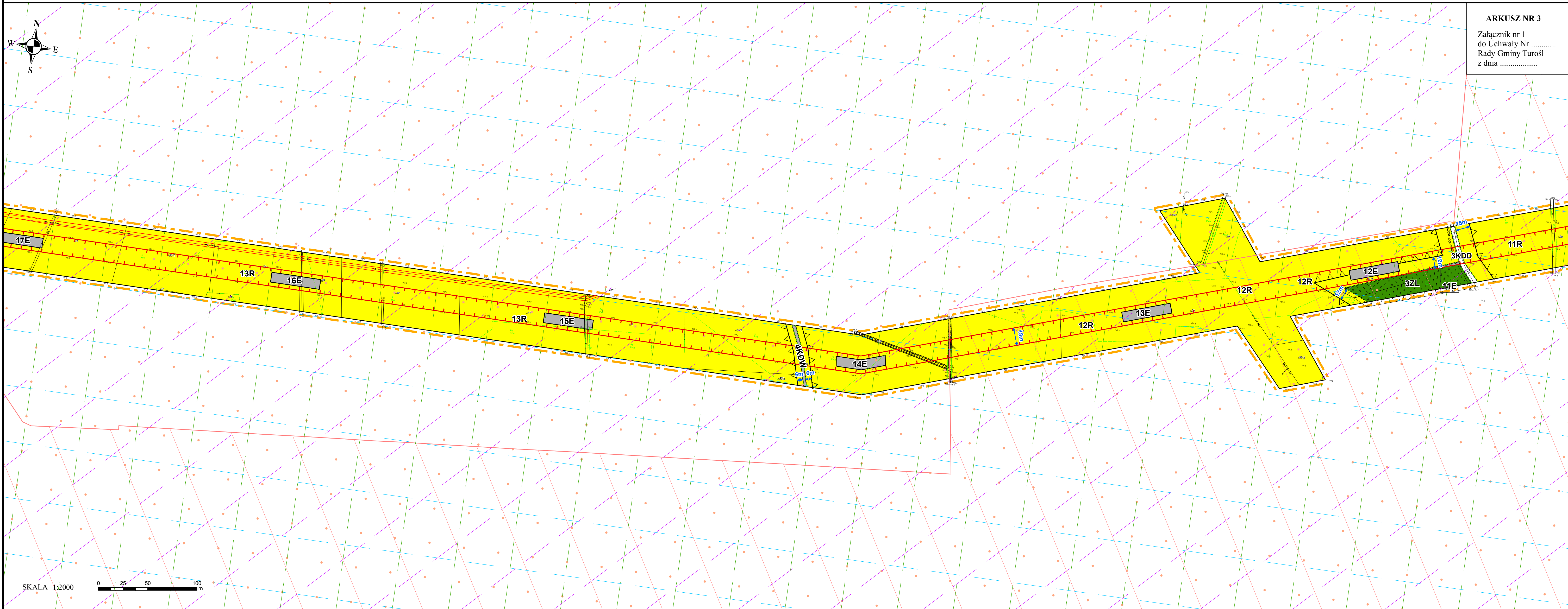
**POLITYKA PLANISTYCZNA**

- ZADANIA DO REALIZACJI PONADLOKALNYCH CELÓW PUBLICZNYCH
- GAZOCIĄG WYSOKIEGO CIŚNIENIA
- STACJA REDUKCYJNA GAZU
- PROJEKTOWANY ZBIORNIK MAŁEJ RETENCJI





# MIEJSCOWY PLAN ZAGOSPODAROWANIA PRZESTRZENNEGO NA TERENIE GMINY TUROŚL W CZĘŚCI OBREBÓW GEODEZYJNYCH: DUDY NADRZECZNE, PTAKI, CHARUBINY, TRZCIŃSKIE, TUROŚL, CIELOSZKA I KRUSZA



ARKUSZ NR 3  
Załącznik nr 1  
do Uchwały Nr .....  
Rady Gminy Turośl  
z dnia .....

SKALA 1:2000  
0 25 50 100 m

- Kąty nachylenia szrafur zastosowane w legendzie są zorientowane wg. kierunku północy
- OZNACZENIA OBOWIĄZUJĄCE**
- GRANICA PLANU
  - LINIE ROZGRANICZAJĄCE TERENY O RÓŻNYM PRZEZNACZENIU LUB RÓŻNYCH ZASADACH ZAGOSPODAROWANIA
  - NIEPRZEKRACZALNA LINIA ZABUDOWY
  - PAS TECHNOLOGICZNY LINII ELEKTROENERGETYCZNEJ WYSOKIEGO NAPIĘCIA 110 KV
  - PAS TECHNOLOGICZNY LINII ELEKTROENERGETYCZNEJ ŚREDNIEGO NAPIĘCIA
- PRZEZNACZENIE TERENU:**
- E - TEREN INFRASTRUKTURY TECHNICZNEJ - ELEKTROENERGETYKA
  - RM - TEREN ZABUDOWY ZAGRODOWEJ W GOSPODARSTWACH ROLNYCH, HODOWLAN YCH I OGRODNICZYCH
  - R - TEREN ROLNICZY
  - ZL - TEREN LASU
  - WS - TEREN WODY POWIERZCHNIOWEJ ŚRÓDLĄDOWEJ
  - KDZ - TEREN DROGI PUBLICZNEJ KLASY ZBIORCZEJ
  - KDD - TEREN DROGI PUBLICZNEJ KLASY DOJAZDOWEJ
  - KDW - TEREN DROGI WEWNĘTRZNEJ
- OZNACZENIA OBOWIĄZUJĄCE WYNIKAJĄCE Z PRZEPISÓW ODREBNYCH**
- GŁÓWNY ZBIORNIK WÓD PODZIEMNYCH NR 216 SANDR KURPIE
  - GŁÓWNY ZBIORNIK WÓD PODZIEMNYCH NR 215 SUBIECKA WARSZAWSKA
  - OBSZAR CHRONIONEGO KRAJOBRAZU RÓWNI NY KURPIOWSKIEJ I DOLINY DOLNEJ NARWI
  - OBSZAR NATURA 2000 - DOLINA PISY PLH200023
  - KORYTARZ EKOLOGICZNY GKPn-8B - PUSZCZA PISKA - PRZEŁOMOWA DOLINA NARWI
  - OBSZAR SZCZEGÓLNEGO ZAGROZENIA POWODZIĄ, NA KTÓRYM PRAWDOPODOBIEŃSTWO WYSTĄPIENIA POWODZI JEST ŚREDNIE I WYNO SI 1 %

### WYRYS ZE STUDIUM UWARUNKOWAŃ I KIERUNKÓW ZAGOSPODAROWANIA PRZESTRZENNEGO GMINY TUROŚL

GRANICA PLANU

LEGENDA DO ZMIANY STUDIUM UWARUNKOWAŃ I KIERUNKÓW ZAGOSPODAROWANIA PRZESTRZENNEGO GMINY TUROŚL Z DNIA 15 WRZEŚNIA 2017 R.

Projektowana linia elektroenergetyczna 110 KV

**LEGENDA:**

**GRANICE:**

- WOJEWÓDZTWA
- GMINY
- WSI
- JEDNOSTEK STRUKTURALNYCH
- osrodek gminy
- jednostka rolniczo-leśna
- jednostka ekologiczna - turystyczna

**SIEĆ OSADNICZA**

- WSIE Z ZNACZENIEM PONADPOSTAWOWYM
- WSIE Z DODATKOWĄ FUNKCJĄ TURYSTYCZNĄ
- POZOSTAŁE MIEJSCOWOŚCI

**ŚRODOWISKO PRZYRODNICZE**

- TERENY I OBSZARY OBJĘTE OCHRONĄ
- OBSZAR CHRONIONEGO KRAJOBRAZU RÓWNI NY KURPIOWSKIEJ I DOLINY DOLNEJ NARWI
- POMNIK PRZYRODY
- UŻYTEK EKOLOGICZNY
- REZERWAT PRZYRODY
- LAS OCHRONNY
- STREFA OCHRONY POŚREDNIEJ UJĘCIA WODY
- OBSZAR INFILTRACJI WÓD DO UJĘCIA WODY
- TERENY WSKAZANE DO OBJĘCIA OCHRONĄ
- PROJEKTOWANY KURPIOWSKI PARK KRAJOBRAZOWY
- PROJEKTOWANY REZERWAT PRZYRODY
- TERENY DOLINOWE O WYSOKIEJ AKTYWNOŚCI BIOLOGICZNEJ (ZAKŁAZ ZNANY SPISOKI ŁĘCZOWANA)
- GŁÓWNY ZBIORNIK WÓD PODZIEMNYCH "SANDR KURPIOWSKI"

**ŚRODOWISKO KULTUROWE**

- WSIE Z OBIEKTAMI OBIĘTYMI OCHRONĄ KONSERWATORSKĄ
- ZABYTKOWE ZESPÓŁY KOŚCIOŁÓW
- ZABYTKOWE CMENTARZE: RZYMSKOKATOŁICKE
- ZABYTKOWE CMENTARZE WOJENNE
- STANOWISKA ARCHEOLOGICZNE

**LOKALNE WARTOŚCI ZASOBÓW ŚRODOWISKA PRZYRODNICZEGO**

- WODY POWIERZCHNIOWE I DOCELOWE KLASY CZYSTOŚCI
- GŁÓWNY ZBIORNIK WÓD PODZIEMNYCH "SANDR KURPIOWSKI"
- OBSZARY LEŚNE
- LASY O DUŻYCH WALORACH TURYSTYCZNYCH I PRZYRODNICZYCH

**ZAGROZENIA**

- OMIŃNE SKŁADOWISKO ODPADÓW STALYCH
- OBSZARY ZALEWOWE
- FERMA BYDŁA MLECZNEGO
- MELIORACJE
- TERENY ZMIŁNIOROWANE
- PROJEKTOWANY ZBIORNIK MAŁEJ RETENCJI

**STREFY OBSZARÓW ZABUDOWY**

- TERENY ZANIEWYSTOWANIA (ZAWIERAJĄCE REZERWY NA LUDZKIE WYKORZYSTANIE)
- TERENY REKREACYJNO-WYPoczynKOWE
- REJON ROZWOJU ZABUDOWY LETNISKOWEJ
- TERENY PRODUKCJI I USŁUGOWE
- CMENTARZ

**WAŻNIEJSZE OBIEKTY USŁUGOWE**

- KOŚCIÓŁ
- SZKOŁA
- OSRODEK ZDROWIA
- STRAŻNICA OSP
- OBIEKTY OBSŁUGI ROLNICZWA

**KOMUNIKACJA**

- DROGA WOJEWÓDZKA O FUNKCJI 0 ( ETAPOWO Z)
- DROGA POWIATOWA KLASY Z ( ETAPOWO L)
- GŁÓWNE DROGI GMINNE KLASY L I D
- ISTNIEJĄCA STACJA PAŁIW

**TURYSTYKA**

- WSIE Z FUNKCJĄ TURYSTYCZNĄ
- TERENY ZABUDOWY LETNISKOWEJ
- REJON LOKALIZACJI USŁUG TURYSTYCZNYCH
- STANICJA WODNA Z KAPIELISKIEM
- SZLAKI TURYSTYCZNE
- SAMOCHOOWY
- WODNY
- SCIEŻKI ROWEROWE

**INFRASTRUKTURA TECHNICZNA**

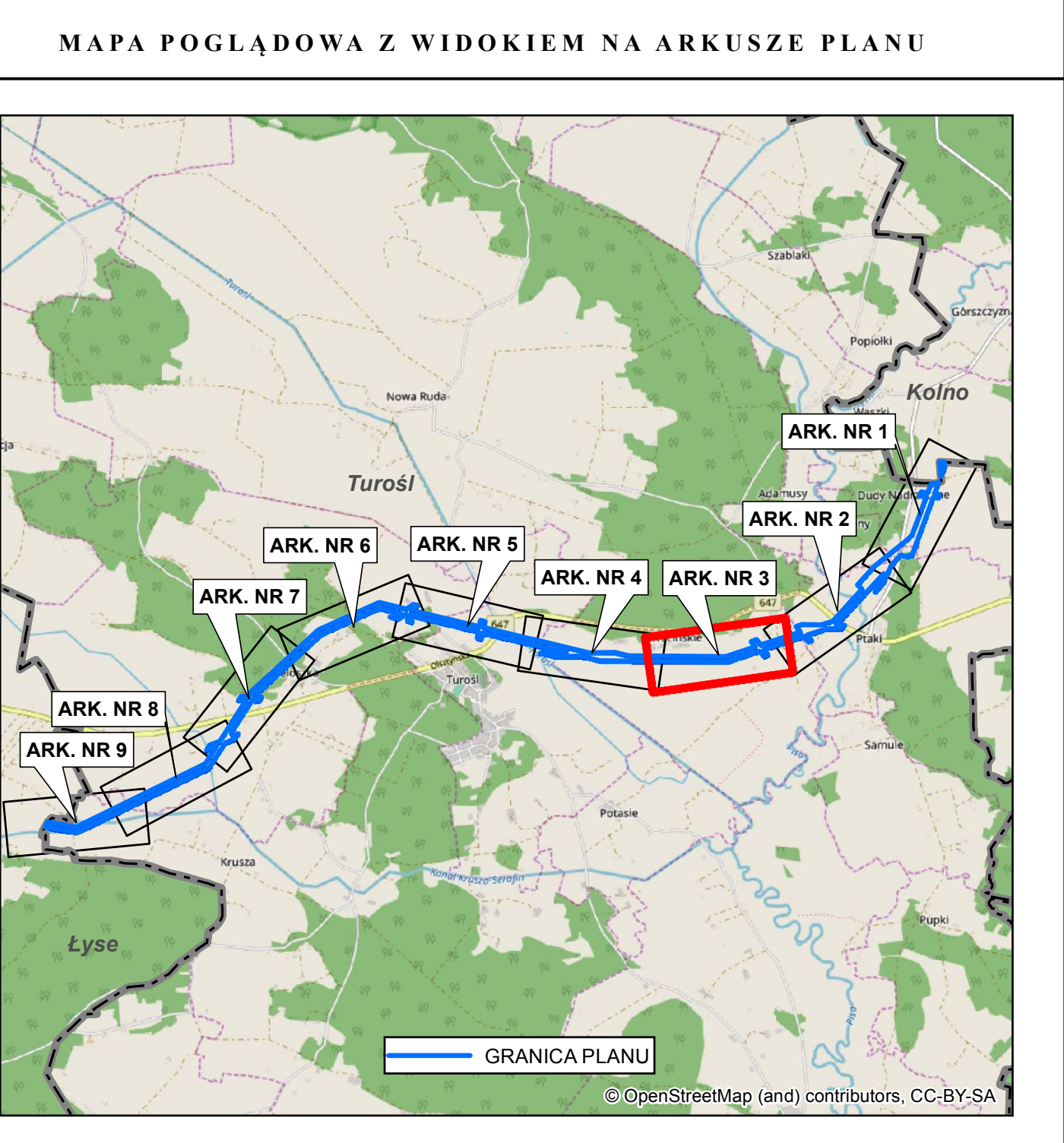
- KOMUNALNE WYSPYSKO ŚMIECI
- ZADOPATRENIE W WODĘ
- STACJA WODOCIĄGOWA DO MODERNIZACJI
- ISTNIEJĄCA SIEĆ WODOCIĄGOWA
- PROJEKTOWANA SIEĆ WODOCIĄGOWA
- ODPROWADZANIE ŚCIEKÓW
- PROJEKTOWANA OCZYSZCZALNIA ŚCIEKÓW

**ENERGETYKA**

- LINE ELEKTROENERGETYCZNE 15 KV
- STACJA TRANSFORMATOROWA 150,4 KV
- TERENY WYMAGAJĄCE MODERNIZACJI URZĄDZEŃ ELEKTROENERGETYCZNYCH
- GAZOCIĄG WYSOKIEGO CIŚNIENIA
- STACJA REDUKCYJNA GAZU

**POLITYKA PLANISTYCZNA**

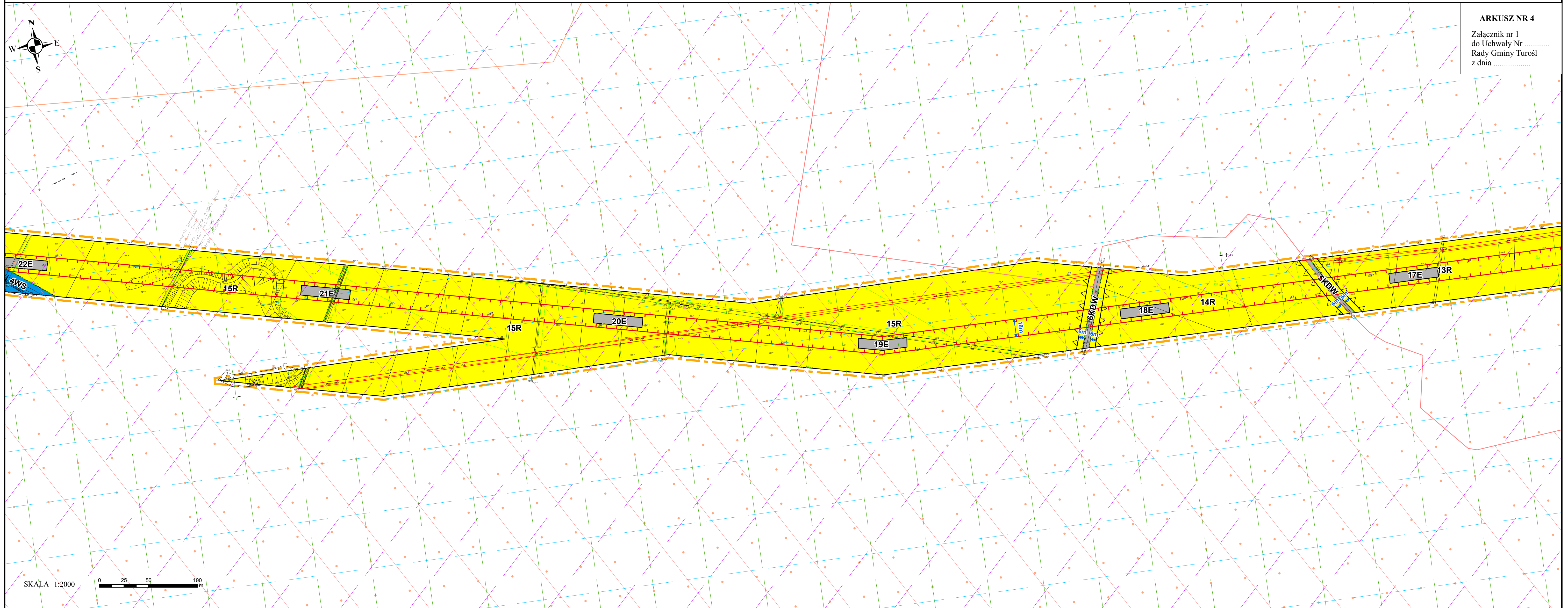
- ZADANIA DO REALIZACJI PONADLOKALNYCH CELÓW PUBLICZNYCH
- GAZOCIĄG WYSOKIEGO CIŚNIENIA
- STACJA REDUKCYJNA GAZU
- PROJEKTOWANY ZBIORNIK MAŁEJ RETENCJI





# MIEJSCOWY PLAN ZAGOSPODAROWANIA PRZESTRZENNEGO NA TERENIE GMINY TUROŚL W CZĘŚCI OBREBÓW GEODEZYJNYCH: DUDY NADRZECZNE, PTAKI, CHARUBINY, TRZCIŃSKIE, TUROŚL, CIELOSZKA I KRUSZA

ARKUSZ NR 4  
Załącznik nr 1  
do Uchwały Nr .....  
Rady Gminy Turośl  
z dnia .....

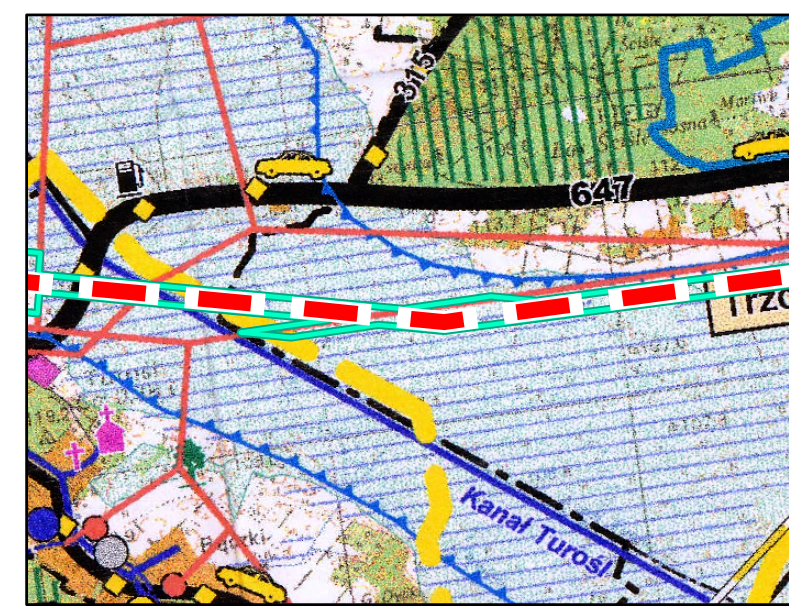


SKALA 1:2000



- Kąty nachylenia szrafur zastosowane w legendzie są zorientowane wg. kierunku północy
- OZNACZENIA OBOWIĄZUJĄCE**
- GRANICA PLANU
  - LINIE ROZGRANICZAJĄCE TERENY O RÓŻNYM PRZEZNACZENIU LUB RÓŻNYCH ZASADACH ZAGOSPODAROWANIA
  - NIEPRZEKRACZALNA LINIA ZABUDOWY
  - PAS TECHNOLOGICZNY LINII ELEKTROENERGETYCZNEJ WYSOKIEGO NAPIĘCIA 110 KV
  - PAS TECHNOLOGICZNY LINII ELEKTROENERGETYCZNEJ ŚREDNIEGO NAPIĘCIA
- PRZEZNACZENIE TERENU:**
- E - TEREN INFRASTRUKTURY TECHNICZNEJ - ELEKTROENERGETYKA
  - RM - TEREN ZABUDOWY ZAGRODOWEJ W GOSPODARSTWACH ROLNYCH, HODOWLAN YCH I OGRODNICZYCH
  - R - TEREN ROLNICZY
  - ZL - TEREN LASU
  - WS - TEREN WODY POWIERZCHNIOWEJ ŚRÓDLĄDOWEJ
  - KDZ - TEREN DROGI PUBLICZNEJ KLASY ZBIORCZEJ
  - KDD - TEREN DROGI PUBLICZNEJ KLASY DOJAZDOWEJ
  - KDW - TEREN DROGI WEWNĘTRZNEJ
- OZNACZENIA OBOWIĄZUJĄCE WYNIKAJĄCE Z PRZEPISÓW ODREBNYCH**
- GŁÓWNY ZBIORNIK WÓD PODZIEMNYCH NR 216 SANDR KURPIE
  - GŁÓWNY ZBIORNIK WÓD PODZIEMNYCH NR 215 SUBIECKA WARSZAWSKA
  - OBSZAR CHRONIONEGO KRAJOBRAZU RÓWNI NY KURPIOWSKIEJ I DOLINY DOLNEJ NARWI
  - OBSZAR NATURA 2000 - DOLINA PISY PLH200023
  - KORYTARZ EKOLOGICZNY GKPn-8B - PUSZCZA PISKA - PRZEŁOMOWA DOLINA NARWI
  - OBSZAR SZCZEGÓLNEGO ZAGROZENIA POWODZIĄ, NA KTÓRYM PRAWDOPODOBIENSTWO WYSTĄPIENIA POWODZI JEST ŚREDNIE I WYNO SI 1 %

## WYRYS ZE STUDIUM UWARUNKOWAŃ I KIERUNKÓW ZAGOSPODAROWANIA PRZESTRZENNEGO GMINY TUROŚL



GRANICA PLANU

LEGENDA DO ZMIANY STUDIUM UWARUNKOWAŃ I KIERUNKÓW ZAGOSPODAROWANIA PRZESTRZENNEGO GMINY TUROŚL Z DNIA 15 WRZEŚNIA 2017 R.

- Projektowana linia elektroenergetyczna 110 KV

- LEGENDA:**
- GRANICE:**
- WOJEWÓDZTWA
  - GMINY
  - WSI
  - JEDNOSTKI STRUKTURALNYCH
  - osrodek gminy
  - jednostka rolniczo-leśna
  - jednostka ekologiczna - turystyczna
- SIEĆ OSADNICZA**
- LEBAN
  - WSIE O ZNA CZENIU PONADPODSTAWOWYM
  - Ptaki
  - Wanacja
  - POZOSTALE MIEJSCOWOŚCI
- ŚRODOWISKO PRZYRODNICZE**
- TERENY I OBSZARY OBJĘTE OCHRONĄ
  - OBSZAR CHRONIONEGO KRAJOBRAZU RÓWNI NY KURPIOWSKIEJ I DOLINY DOLNEJ NARWI
  - POMNIK PRZYRODY
  - UZYTEK EKOLOGICZNY
  - REZERWAT PRZYRODY
  - LAS OCHRONNY
  - STREFA OCHRONY POŚREDNIEJ UJĘCIA WODY
  - OBSZAR INFILTRACJI WÓD DO UJĘCIA WODY
  - TERENY WSKAZANE DO OBJĘCIA OCHRONĄ
  - PROJEKTOWANY KURPIOWSKI PARK KRAJOBRAZOWY
  - PROJEKTOWANY REZERWAT PRZYRODY
  - TERENY DOLINKOWE O WYSOKIEJ AKTYWNOŚCI BIOLOGICZNEJ (ZAKAZ ZMIANY SPÓRÓW UJĘCIOWYCH)
  - GŁÓWNY ZBIORNIK WÓD PODZIEMNYCH "SANDR KURPIOWSKI"
- ŚRODOWISKO KULTUROWE**
- WSIE Z OBIEKTAMI OBJĘTAMI OCHRONĄ KONSERWATORSKĄ
  - ZABYTKOWE ZESPÓŁY KOŚCIOŁÓW
  - ZABYTKOWE CMENTARZE: RZYMSKOKATOŁICKIE
  - ZABYTKOWE CMENTARZE WOJENNE
  - STANOWISKA ARCHEOLOGICZNE
- LOKALNE WARTOŚCI ZASOBÓW ŚRODOWISKA PRZYRODNICZEGO**
- WODY POWIERZCHNIOWE I DOCELOWE KLASY CZYSTOŚCI
  - GŁÓWNY ZBIORNIK WÓD PODZIEMNYCH "SANDR KURPIOWSKI"
  - OBSZARY LEŚNE
  - LASY O DUŻYCH WALDRACH TURYSTYCZNYCH I PRZYRODNICZYCH
- ZAGROZENIA**
- OMIĘNIE SKŁADOWISKO ODPADÓW STALYCH
  - OBSZARY ZALEWOWE
  - FERMA BYDŁA MLĘCZNEGO
  - MELIORACJE
  - TERENY ZMIŁOROWANE
  - PROJEKTOWANY ZBIORNIK MAŁEJ RETENCJI
- STREFY OBSZARÓW ZABUDOWY**
- TERENY ZARWĘSTOWANIA (ZAWIERAJĄCE REZERWY NA UZUPLENIE)
  - TERENY REKREACYJNO-WYPoczynkowe
  - REJON ROZWOJU ZABUDOWY LETNISKOWEJ
  - TERENY PRODUKCJI I USŁUGOWE
  - CMENTARZ
- WAŻNIEJSZE OBIEKTY USŁUGOWE**
- KOŚCIOŁ
  - SZKOŁA
  - OSRODEK ZDROWIA
  - STRAŻNICA OSP
  - OBIEKTY OBSŁUGI ROLNICZWA
- KOMUNIKACJA**
- DROGA WOJEWÓDZKA O FUNKCJI 0 (ETAPOWO Z)
  - DROGA POWIATOWA KLASY Z (ETAPOWO L)
  - GŁÓWNE DROGI GMINNE KLASY L I D
  - ISTNIEJĄCA STACJA PAŁIW
- TURYSTYKA**
- WSIE Z FUNKCJĄ TURYSTYCZNA
  - TERENY ZABUDOWY LETNISKOWEJ
  - REJON LOKALIZACJI USŁUG TURYSTYCZNYCH
  - STACJA WODNA Z KAPIELISKIEM
  - SZLAKI TURYSTYCZNE
  - SAMOCHOODOWY
  - WODNY
  - ŚCIEŻKI ROWEROWE
- INFRASTRUKTURA TECHNICZNA**
- KOMUNALNE WYWYPISKO ŚMIECI
  - ZADOPATRZENIE W WODĘ
  - STACJA WODOCIĄGOWA DO MODERNIZACJI
  - ISTNIEJĄCA SIEĆ WODOCIĄGOWA
  - PROJEKTOWANA SIEĆ WODOCIĄGOWA
  - ODPROWADZANIE ŚCIEKÓW
  - PROJEKTOWANA OCZYSZCZALNIA ŚCIEKÓW
- ENERGETYKA**
- LINE ELEKTROENERGETYCZNE 15 KV
  - STACJA TRANSFORMATOROWA 150,4 KV
  - TERENY WYMAGAJĄCE MODERNIZACJI URZĄDZEN ELEKTROENERGETYCZNYCH
  - GAZOCIĄG WYSOKIEGO CIŚNIENIA
  - STACJA REDUKCYJNA GAZU
- POLITYKA PLANISTYCZNA**
- ZADANIA DO REALIZACJI PONADLOKALNYCH CELÓW PUBLICZNYCH
  - GAZOCIĄG WYSOKIEGO CIŚNIENIA
  - STACJA REDUKCYJNA GAZU
  - PROJEKTOWANY ZBIORNIK MAŁEJ RETENCJI

## MAPA POGLĄDOWA Z WIDOKIEM NA ARKUSZE PLANU



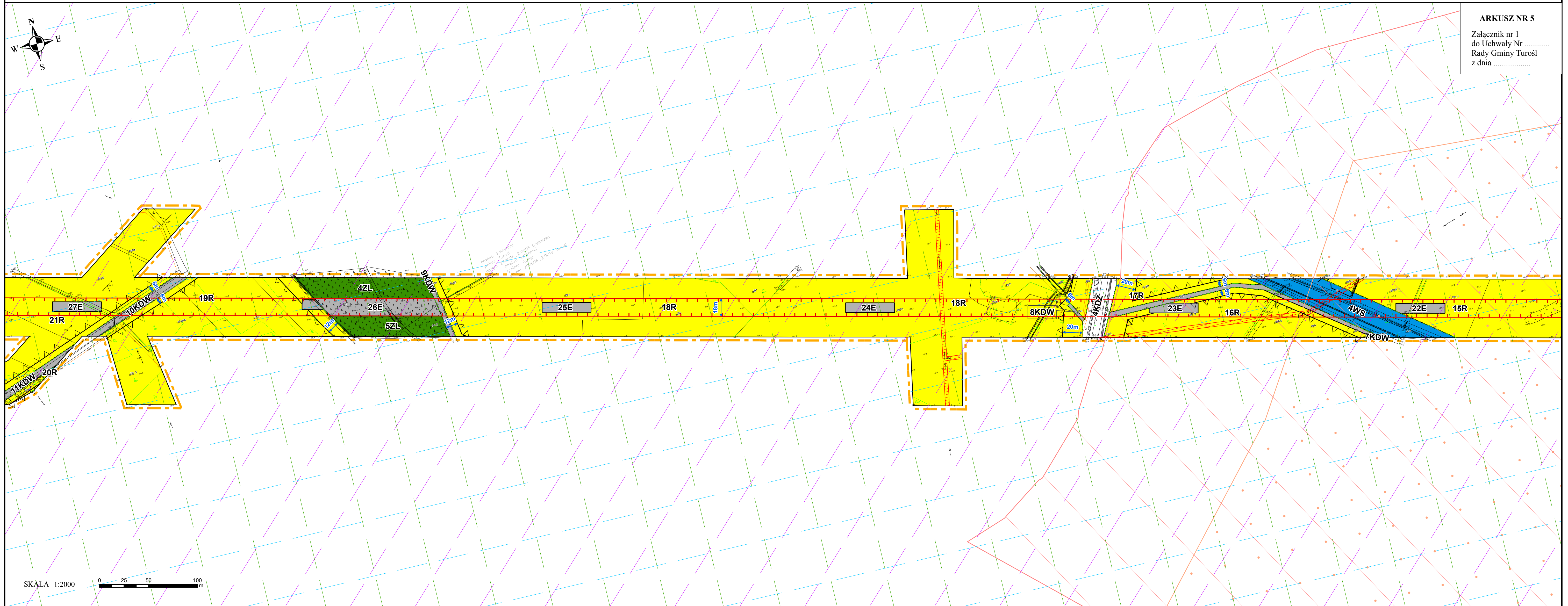
GRANICA PLANU

© OpenStreetMap (and) contributors, CC-BY-SA



# MIEJSCOWY PLAN ZAGOSPODAROWANIA PRZESTRZENNEGO NA TERENIE GMINY TUROŚL W CZĘŚCI OBREBÓW GEODEZYJNYCH: DUDY NADRZECZNE, PTAKI, CHARUBINY, TRZCIŃSKIE, TUROŚL, CIELOSZKA I KRUSZA

ARKUSZ NR 5  
Załącznik nr 1  
do Uchwały Nr .....  
Rady Gminy Turośl  
z dnia .....

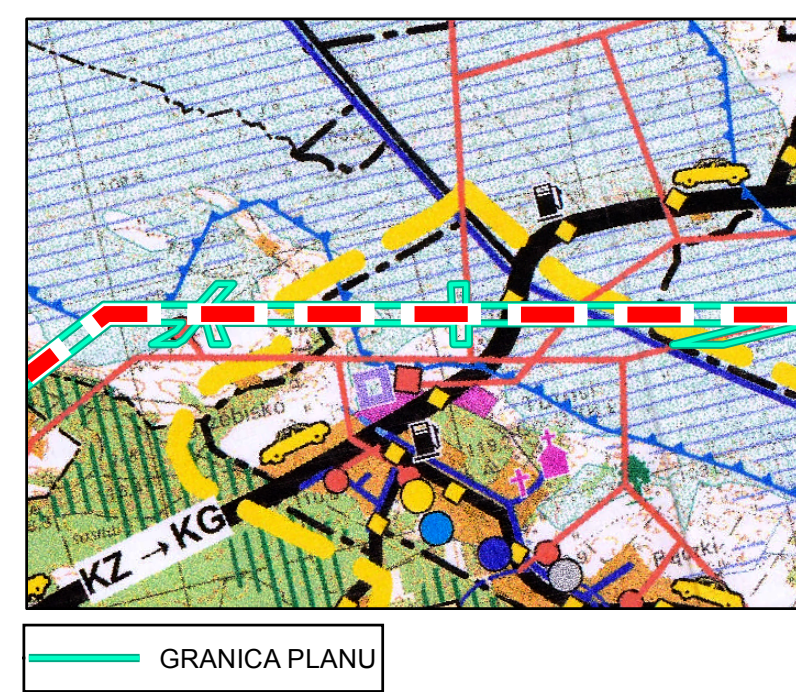


Kąty nachylenia szrafur zastosowane w legendzie są zorientowane wg. kierunku północy

### OZNACZENIA OBOWIĄZUJĄCE

- GRANICA PLANU
- LINIE ROZGRANICZAJĄCE TERENY O RÓŻNYM PRZEZNACZENIU LUB RÓŻNYCH ZASADACH ZAGOSPODAROWANIA
- NIEPRZEKACZALNA LINIA ZABUDOWY
- PAS TECHNOLOGICZNY LINII ELEKTROENERGETYCZNEJ WYSOKIEGO NAPIĘCIA 110 KV
- PAS TECHNOLOGICZNY LINII ELEKTROENERGETYCZNEJ ŚREDNIEGO NAPIĘCIA
- PRZEZNACZENIE TERENU:**
- E - TEREN INFRASTRUKTURY TECHNICZNEJ - ELEKTROENERGETYKA
- RM - TEREN ZABUDOWY ZAGRODOWEJ W GOSPODARSTWACH ROLNYCH, HODOWLANYCH I OGRODNICZYCH
- R - TEREN ROLNICZY
- ZL - TEREN LASU
- WS - TEREN WODY POWIERZCHNIOWEJ ŚRÓDLĄDOWEJ
- KDZ - TEREN DROGI PUBLICZNEJ KLASY ZBIORCZEJ
- KDD - TEREN DROGI PUBLICZNEJ KLASY DOJAZDOWEJ
- KDW - TEREN DROGI WEWNĘTRZNEJ
- OZNACZENIA OBOWIĄZUJĄCE WYNIKAJĄCE Z PRZEPISÓW ODREBNYCH**
- GŁÓWNY ZBIORNIK WÓD PODZIEMNYCH NR 216 SANDR KURPIE
- GŁÓWNY ZBIORNIK WÓD PODZIEMNYCH NR 215 SUBIECKA WARSZAWSKA
- OBSZAR CHRONIONEGO KRAJOBRAZU RÓWNINY KURPIOWSKIEJ I DOLINY DOLNEJ NARWI
- OBSZAR NATURA 2000 - DOLINA PISY PLH200023
- KORYTARZ EKOLOGICZNY GKPn-8B - PUSZCZA PISKA - PRZEŁOMOWA DOLINA NARWI
- OBSZAR SZCZEGÓLNEGO ZAGROZENIA POWODZIĄ, NA KTÓRYM PRAWDOPODOBIENSTWO WYSTĄPIENIA POWODZI JEST ŚREDNIE I WYNOŚY 1%

### WYRYS ZE STUDIUM UWARUNKOWAŃ I KIERUNKÓW ZAGOSPODAROWANIA PRZESTRZENNEGO GMINY TUROŚL

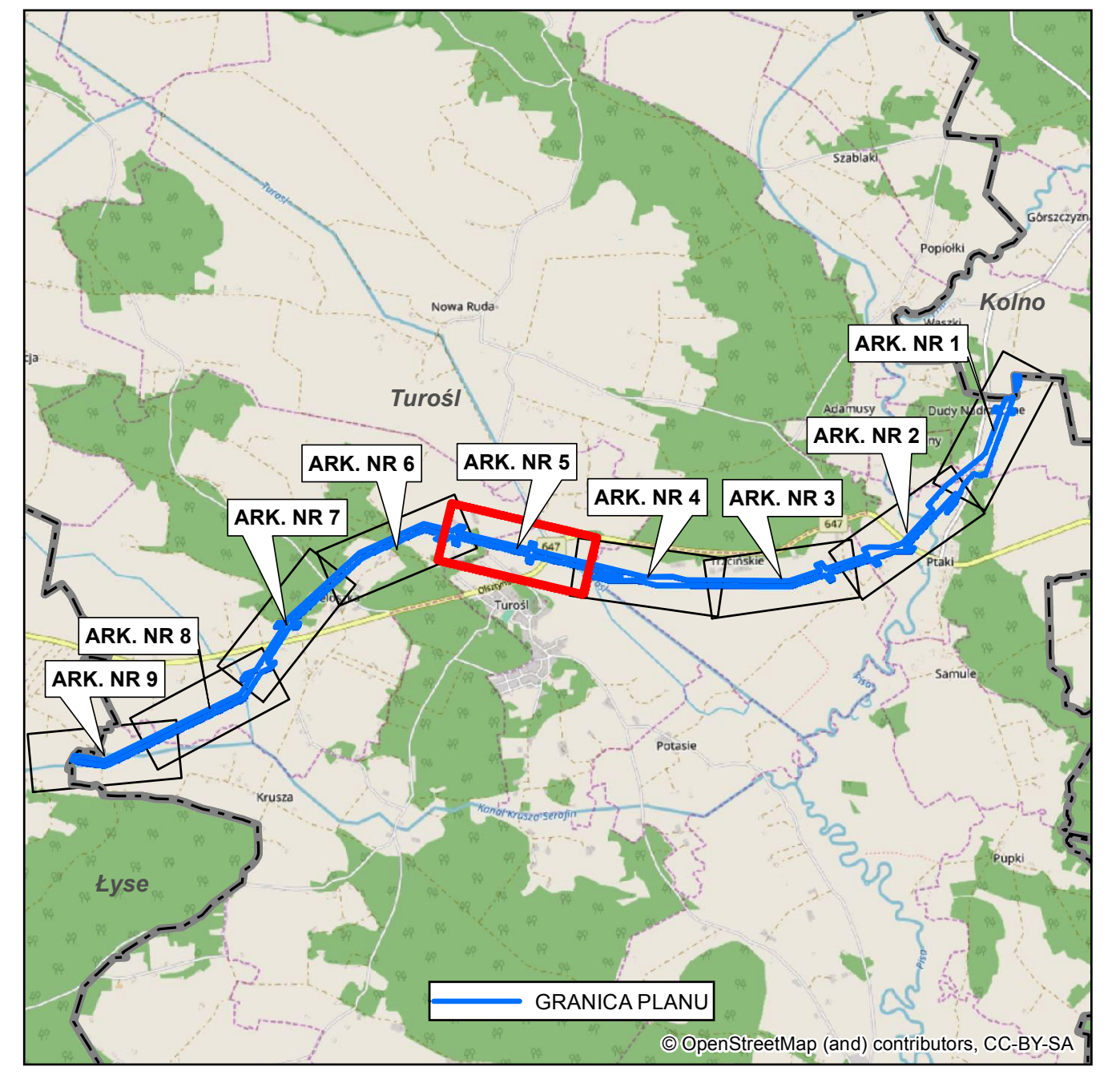


LEGENDA DO ZMIANY STUDIUM UWARUNKOWAŃ I KIERUNKÓW ZAGOSPODAROWANIA PRZESTRZENNEGO GMINY TUROŚL Z DNIA 15 WRZEŚNIA 2017 R.

--- Projektowana linia elektroenergetyczna 110 KV

- LEGENDA:**
- GRANICE:**
- WOJEWÓDZTWA
  - GMINY
  - WSI
  - JEDNOSTEK STRUKTURALNYCH
  - osiedlek gminy
  - jednostka rolniczo-leśna
  - jednostka ekologiczno - turystyczna
  - SIEĆ OSADNICZA**
  - LEBAN
  - WSIE O ZNACZENIU PONADPODSTAWOWYM
  - WSIE Z DODATKOWĄ FUNKCJĄ TURYSTYCZNĄ
  - POZOSTAŁE MIEJSCOWOŚCI
  - ŚRODOWISKO PRZYRODNICZE**
  - TERENY I OBSZARY OBJĘTE OCHRONĄ
  - OBSZAR CHRONIONEGO KRAJOBRAZU RÓWNINY KURPIOWSKIEJ I DOLINY DOLNEJ NARWI
  - DOLINY PRZYRODY
  - POMNIK PRZYRODY
  - UŻYTEK EKOLOGICZNY
  - REZERWAT PRZYRODY
  - LAS OCHRONNY
  - STREFA OCHRONY POŚREDNIEJ UJĘCIA WODY
  - OBSZAR INFILTRACJI WÓD DO UJĘCIA WODY
  - TERENY WSKAZANE DO OBJĘCIA OCHRONĄ
  - PROJEKTOWANY KURPIOWSKI PARK KRAJOBRAZOWY
  - PROJEKTOWANY REZERWAT PRZYRODY
  - TERENY DOLINOWE O WYSOKIEJ AKTYWNOŚCI BIOLOGICZNEJ (ZAKŁAZ ZMIANY SPECJESU LECIOTWÓW)
  - GŁÓWNY ZBIORNIK WÓD PODZIEMNYCH "SANDR KURPIOWSKI"
  - ŚRODOWISKO KULTUROWE**
  - WSIE Z OBIEKTAMI OBIĘTAMI OCHRONY KONSERWATORSKA
  - ZABYTKOWE ZESPÓŁY KOŚCIOŁÓW
  - ZABYTKOWE CMENTARZE: RZYMSKOKATOŁICKIE
  - ZABYTKOWE CMENTARZE WOJENNE
  - STANOWISKA ARCHEOLOGICZNE
- LOKALNE WARTOŚCI ZASOBÓW ŚRODOWISKA PRZYRODNICZEGO**
- WODY POWIERZCHNIOWE I DOCELOWE KLASY CZYSTOŚCI
  - GŁÓWNY ZBIORNIK WÓD PODZIEMNYCH "SANDR KURPIOWSKI"
  - OBSZARY LEŚNE
  - LASY O DUŻYCH WALORACH TURYSTYCZNYCH I PRZYRODNICZYCH
  - ZAGROZENIA
  - OMIENIE SKŁADOWISKO ODPADÓW STALYCH
  - OBSZARY ZALEWOWE
  - FERMA BYDŁA MLECZNEGO
  - MELIORACJE
  - TERENY ZMIŁNIOROWANE
  - PROJEKTOWANY ZBIORNIK MAŁEJ RETENCJI
  - STREFY OBSZARÓW ZABUDOWY**
  - TERENY ZAPINWESTOWANIA (ZAWIERAJĄCE REZERWY NA LUBELSKIE)
  - TERENY REKREACYJNO-WYPoczynkowe
  - REJON ROZWOJU ZABUDOWY LETNISKOWEJ
  - TERENY PRODUKCJI I USŁUGOWE
  - CMENTARZ
  - WAŻNIEJSZE OBIEKTY USŁUGOWE**
  - KOŚCIOŁ
  - SZKOŁA
  - OSRÓDEK ZDROWIA
  - STRZAŻNICA OSP
  - OBIEKTY OBSŁUGI ROLNICZWA
  - KOMUNIKACJA**
  - DROGA WOJEWÓDZKA O FUNKCJI 0 ( ETAPOWO Z)
  - DROGA POWIATOWA KLASY Z (ETAPOWO L)
  - GŁÓWNE DROGI GMINNE KLASY L I D
  - ISTNIEJĄCA STACJA PAJÓW
- TURYSTYKA**
- WSIE Z FUNKCJĄ TURYSTYCZNĄ
  - TERENY ZABUDOWY LETNISKOWEJ
  - REJON LOKALIZACJI USŁUG TURYSTYCZNYCH
  - STANICA WODNA Z KAPIELISKIEM
  - SZLAKI TURYSTYCZNE
  - SAMOCHOODOWY
  - WODNY
  - SCIEŻKI ROWEROWE
  - INFRASTRUKTURA TECHNICZNA**
  - KOMUNALNE WYSPYSKO ŚMIECI
  - ZADOPATRENIE W WODĘ
  - STACJA WODOCIĄGOWA DO MODERNIZACJI
  - ISTNIEJĄCA SIEĆ WODOCIĄGOWA
  - PROJEKTOWANA SIEĆ WODOCIĄGOWA
  - ODPROWADZANIE ŚCIEKÓW
  - PROJEKTOWANA OCZYSZCZALNIA ŚCIEKÓW
  - ENERGETYKA**
  - LINE ELEKTROENERGETYCZNE 15 KV
  - STACJA TRANSFORMATOROWA 150,4 KV
  - TERENY WYMAGAJĄCE MODERNIZACJI CELÓW PUBLICZNYCH
  - URZĄDZENIE ELEKTROENERGETYCZNYCH
  - GAZOCIĄG WYSOKIEGO CIŚNIENIA
  - STACJA REDUKCYJNA GAZU
  - POLITYKA PLANISTYCZNA**
  - ZADANIA DO REALIZACJI PONADLOKALNYCH CELÓW PUBLICZNYCH
  - GAZOCIĄG WYSOKIEGO CIŚNIENIA
  - STACJA REDUKCYJNA GAZU
  - PROJEKTOWANY ZBIORNIK MAŁEJ RETENCJI

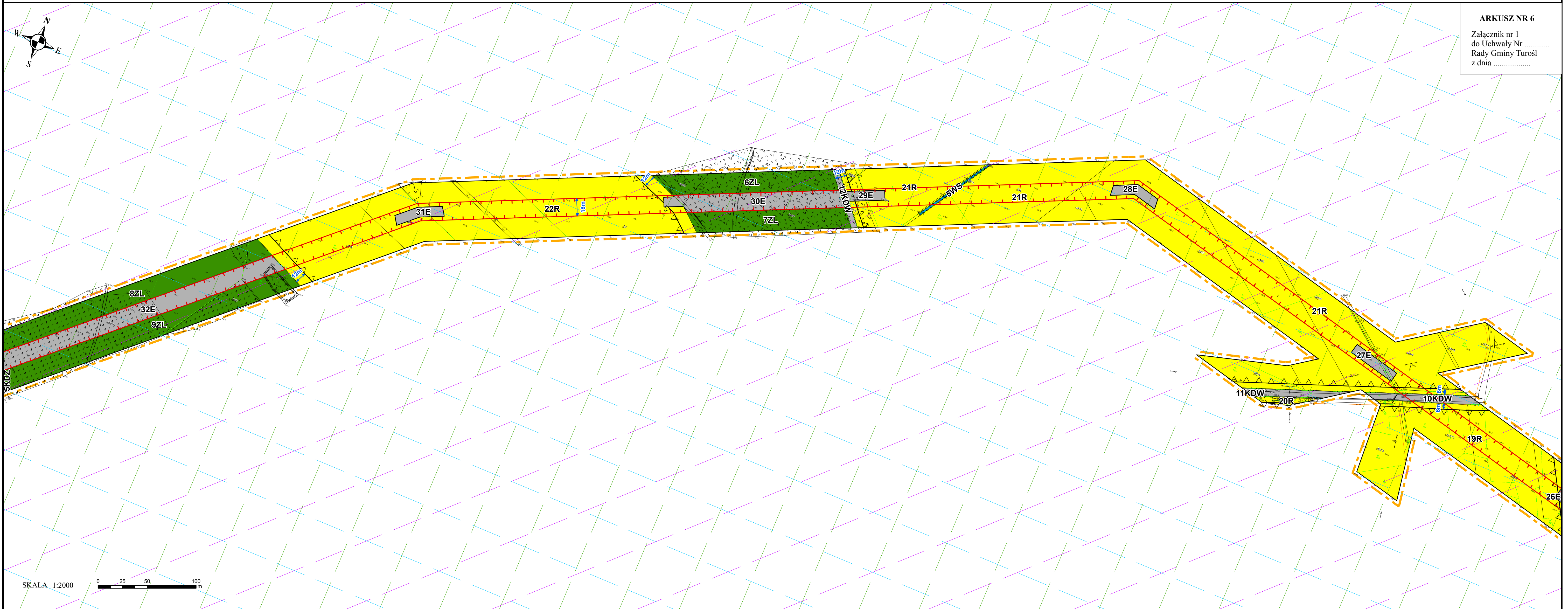
### MAPA POGLĄDOWA Z WIDOKIEM NA ARKUSZE PLANU





# MIEJSCOWY PLAN ZAGOSPODAROWANIA PRZESTRZENNEGO NA TERENIE GMINY TUROŚL W CZĘŚCI OBREBÓW GEODEZYJNYCH: DUDY NADRZECZNE, PTAKI, CHARUBINY, TRZCIŃSKIE, TUROŚL, CIELOSZKA I KRUSZA

ARKUSZ NR 6  
Załącznik nr 1  
do Uchwały Nr .....  
Rady Gminy Turośl  
z dnia .....



SKALA 1:2000

Kąty nachylenia szrafur zastosowane w legendzie są zorientowane wg. kierunku północy

**OZNACZENIA OBOWIĄZUJĄCE**

- GRANICA PLANU
- LINIE ROZGRANICZAJĄCE TERENY O RÓŻNYM PRZEZNACZENIU LUB RÓŻNYCH ZASADACH ZAGOSPODAROWANIA
- NIEPRZEKRACZALNA LINIA ZABUDOWY
- PAS TECHNOLOGICZNY LINII ELEKTROENERGETYCZNEJ WYSOKIEGO NAPIĘCIA 110 KV
- PAS TECHNOLOGICZNY LINII ELEKTROENERGETYCZNEJ ŚREDNIEGO NAPIĘCIA

**PRZEZNACZENIE TERENU:**

- E - TEREN INFRASTRUKTURY TECHNICZNEJ - ELEKTROENERGETYKA
- RM - TEREN ZABUDOWY ZAGRODOWEJ W GOSPODARSTWACH ROLNYCH, HODOWLAN YCH I OGRODNICZYCH
- R - TEREN ROLNICZY
- ZL - TEREN LASU
- WS - TEREN WODY POWIERZCHNIOWEJ ŚRÓDLĄDOWEJ
- KDZ - TEREN DROGI PUBLICZNEJ KLASY ZBIORCZEJ
- KDD - TEREN DROGI PUBLICZNEJ KLASY DOJAZDOWEJ
- KDW - TEREN DROGI WEWNĘTRZNEJ

**OZNACZENIA OBOWIĄZUJĄCE WYNIKAJĄCE Z PRZEPISÓW ODREBNYCH**

- GŁÓWNY ZBIORNIK WÓD PODZIEMNYCH NR 216 SANDR KURPIE
- GŁÓWNY ZBIORNIK WÓD PODZIEMNYCH NR 215 SUBNIECKA WARSZAWSKA
- OBSZAR CHRONIONEGO KRAJOBRAZU RÓWNI NY KURPIOWSKIEJ I DOLINY DOLNEJ NARWI
- OBSZAR NATURA 2000 - DOLINA PISY PLH200023
- KORYTARZ EKOLOGICZNY GKPn-8B - PUSZCZA PISKA - PRZEŁOMOWA DOLINA NARWI
- OBSZAR SZCZEGÓLNEGO ZAGROZENIA POWODZIĄ, NA KTÓRYM PRAWDOPODOBIEŃSTWO WYSTĄPIENIA POWODZI JEST ŚREDNIE I WYNO SI 1 %

### WYRYS ZE STUDIUM UWARUNKOWAŃ I KIERUNKÓW ZAGOSPODAROWANIA PRZESTRZENNEGO GMINY TUROŚL

LEGENDA DO ZMIANY STUDIUM UWARUNKOWAŃ I KIERUNKÓW ZAGOSPODAROWANIA PRZESTRZENNEGO GMINY TUROŚL Z DNIA 15 WRZEŚNIA 2017 R.

— Projektowana linia elektroenergetyczna 110 KV

**LEGENDA:**

**GRANICE:**

- WOJEWÓDZTWA
- GMINY
- WSI
- JEDNOSTEK STRUKTURALNYCH
- osrodek gminny
- jednostka rolniczo-leśna
- jednostka ekologiczna - turystyczna

**SIEĆ OSADNICZA**

- WSIE O ZNACZENIU PONADPODSZTAWOWYM
- WSIE Z DODATKOWĄ FUNKCJĄ TURYSTYCZNĄ
- POZOSTAŁE MIEJSCOWOŚCI

**ŚRODOWISKO PRZYRODNICZE**

- TERENY I OBSZARY OBJĘTE OCHRONĄ
- OBSZAR CHRONIONEGO KRAJOBRAZU RÓWNI NY KURPIOWSKIEJ (DOLINY DOLNEJ NARWI)
- DOLINY DOLNEJ NARWI
- POMNIK PRZYRODY
- UŻYTEK EKOLOGICZNY
- REZERWAT PRZYRODY
- LAS OCHRONNY
- STREFA OCHRONY POŚREDNIEJ UJĘCIA WODY
- OBSZAR INFILTRACJI WÓD DO UJĘCIA WODY
- TERENY WSKAZANE DO OBJĘCIA OCHRONĄ
- PROJEKTOWANY KURPIOWSKI PARK KRAJOBRAZOWY
- PROJEKTOWANY REZERWAT PRZYRODY
- TERENY DOLINOWE O WYSOKIEJ AKTYWNOŚCI BIOLOGICZNEJ (ZAKAZ ZMIANY SPOSOBU UŻYTKOWANIA)
- GŁÓWNY ZBIORNIK WÓD PODZIEMNYCH "SANDR KURPIOWSKI"

**ŚRODOWISKO KULTUROWE**

- WSIE Z OBIEKTAMI OBIĘTYMI OCHRONĄ KONSERWATORSKĄ
- ZABYTKOWE ZESPÓŁY KOŚCIOŁÓW
- ZABYTKOWE CMENTARZE RZYMSKOKATOŁICKIE
- ZABYTKOWE CMENTARZE WOJENNE
- STANOWISKA ARCHEOLOGICZNE

**LOKALNE WARTOŚCI ZASOBÓW ŚRODOWISKA PRZYRODNICZEGO**

- WODY POWIERZCHNIOWE I DOCELOWE KLASY CZYSTOŚCI
- GŁÓWNY ZBIORNIK WÓD PODZIEMNYCH "SANDR KURPIOWSKI"
- OBSZARY LEŚNE
- LASY O DUŻYCH WALORACH TURYSTYCZNYCH I PRZYRODNICZYCH

**ZAGROZENIA**

- OMIĘNIE SKŁADOWISKO ODPADÓW STALYCH
- OBSZARY ZALEWOWE
- FERMA BYDŁA MLECZNEGO
- MELIORACJE
- TERENY ZMIŁOROWANE
- PROJEKTOWANY ZBIORNIK MAŁEJ RETENCJI

**STREFY OBSZARÓW ZABUDOWY**

- TERENY ZAINWESTOWANIA (ZAWIERAJĄCE REZERWY NA LUDZKIE NIEBE)
- TERENY REKREACYJNO-WYPoczynkowe
- REGION ROZWOJU ZABUDOWY LETNISKOWEJ
- TERENY PRODUKCJI I USŁUGOWE
- CMENTARZ

**WAŻNIEJSZE OBIEKTY USŁUGOWE**

- KOŚCIOŁ
- SZKOŁA
- OSRODEK ZDROWIA
- STRAŻNIA
- OBIEKTY OBSŁUGI ROLNICZWA

**KOMUNIKACJA**

- DROGA WOJEWÓDZKA O FUNKCJI 0 (ETAPOWO Z)
- DROGA POWIATOWA KLASY Z (ETAPOWO L)
- GŁÓWNE DROGI GMINNE KLASY L I D
- ISTNIEJĄCA STACJA PALIW

**TURYSTYKA**

- WSIE Z FUNKCJĄ TURYSTYCZNĄ
- TERENY ZABUDOWY LETNISKOWEJ
- REGION LOKALIZACJI USŁUG TURYSTYCZNYCH
- STACJA WODNA Z KAPELISKIEM
- SZLAKI TURYSTYCZNE
- SAMOCHOODOWY
- WODNY
- ŚCIEŻKI ROWEROWE

**INFRASTRUKTURA TECHNICZNA**

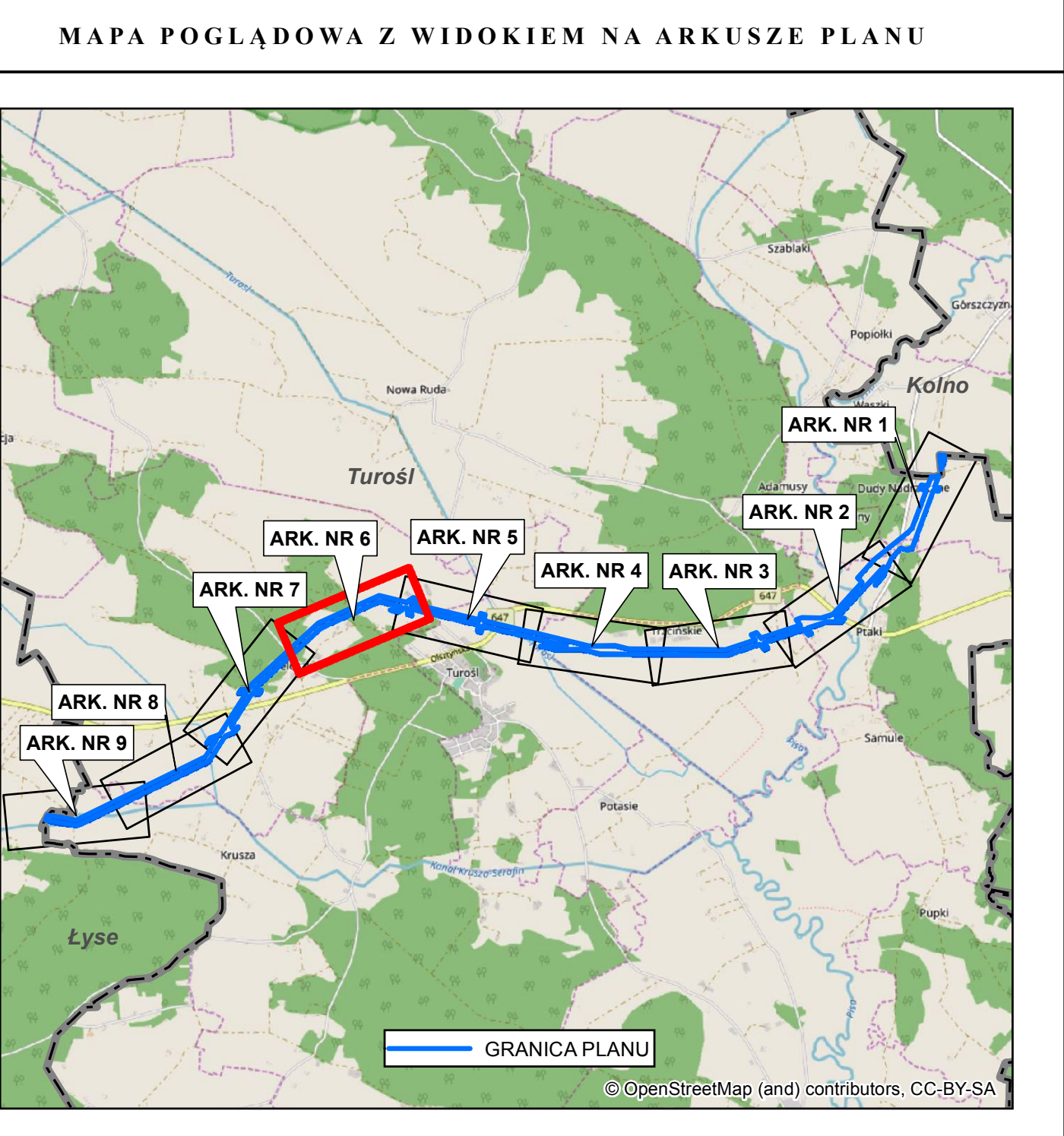
- KOMUNALNE WYSPYSKO ŚMIECI
- ZADPATRZENIE W WODĘ
- STACJA WODOCIĄGOWA DO MODERNIZACJI
- ISTNIEJĄCA SIEĆ WODOCIĄGOWA
- PROJEKTOWANA SIEĆ WODOCIĄGOWA
- ODPROWADZANIE ŚCIEKÓW
- PROJEKTOWANA OCSZYSZCZALNIA ŚCIEKÓW

**ENERGETYKA**

- LINE ELEKTROENERGETYCZNE 15 KV
- STACJA TRANSFORMATOROWA 150,4 KV
- TERENY WYMAGAJĄCE MODERNIZACJI URZĄDZEN ELEKTROENERGETYCZNYCH
- GAZOCIĄG WYSOKIEGO CIŚNIENIA
- STACJA REDUKCYJNA GAZU

**POLITYKA PLANISTYCZNA**

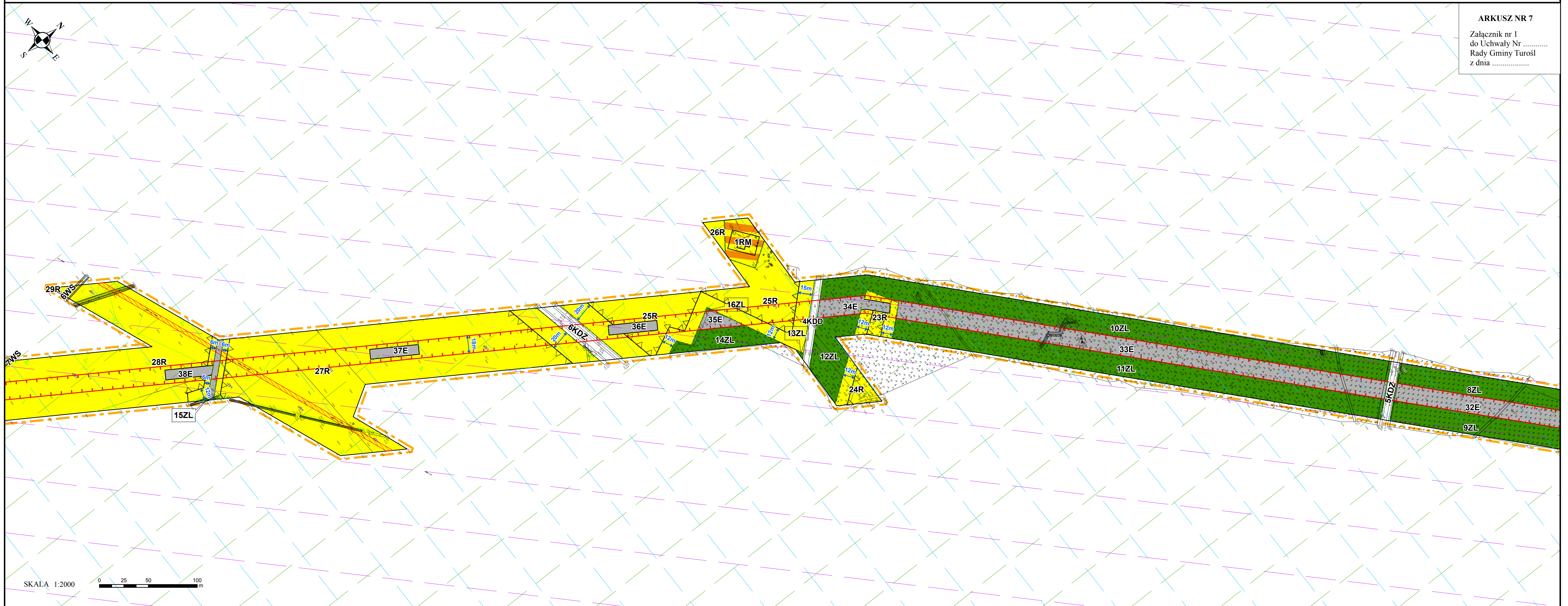
- ZADANIA DO REALIZACJI PONADLOKALNYCH CELÓW PUBLICZNYCH
- GAZOCIĄG WYSOKIEGO CIŚNIENIA
- STACJA REDUKCYJNA GAZU
- PROJEKTOWANY ZBIORNIK MAŁEJ RETENCJI





# MIEJSCOWY PLAN ZAGOSPODAROWANIA PRZESTRZENNEGO NA TERENIE GMINY TUROŚL W CZĘŚCI OBREBÓW GEODEZYJNYCH: DUDY NADRZECZNE, PTAKI, CHARUBINY, TRZCIŃSKIE, TUROŚL, CIELOSZKA I KRUSZA

ARKUSZ NR 7  
Załącznik nr 1  
do Uchwały Nr .....  
Rady Gminy Turośl  
z dnia .....



Kąty nachylenia szrafur zastosowane w legendzie są zorientowane wg. kierunku północy

### OZNACZENIA OBOWIĄZUJĄCE

- GRANICA PLANU
- LINIE ROZGRANICZAJĄCE TERENY O RÓŻNYM PRZEZNACZENIU LUB RÓŻNYCH ZASADACH ZAGOSPODAROWANIA
- NIEPRZEKRACZALNA LINIA ZABUDOWY
- PAS TECHNOLOGICZNY LINII ELEKTROENERGETYCZNEJ WYSOKIEGO NAPIĘCIA 110 KV
- PAS TECHNOLOGICZNY LINII ELEKTROENERGETYCZNEJ ŚREDNIEGO NAPIĘCIA
- PRZEZNACZENIE TERENU:
  - E - TEREN INFRASTRUKTURY TECHNICZNEJ - ELEKTROENERGETYKA
  - RM - TEREN ZABUDOWY ZAGRODOWEJ W GOSPODARSTWACH ROLNYCH, HODOWLAN YCH I OGRÓDNICZYCH
  - R - TEREN ROLNICZY
  - ZL - TEREN LASU
  - WS - TEREN WODY POWIERZCHNIOWEJ ŚRÓDLĄDOWEJ
  - KDZ - TEREN DROGI PUBLICZNEJ KLASY ZBIORCZEJ
  - KDD - TEREN DROGI PUBLICZNEJ KLASY DOJAZDOWEJ
  - KDW - TEREN DROGI WEWNĘTRZNEJ
- OZNACZENIA OBOWIĄZUJĄCE WYNIKAJĄCE Z PRZEPISÓW ODREBNYCH
  - GŁÓWNY ZBIORNIK WÓD PODZIEMNYCH NR 216 SANDR KURPIE
  - GŁÓWNY ZBIORNIK WÓD PODZIEMNYCH NR 215 SUBNIECKA WARSZAWSKA
  - OBSZAR CHRONIONEGO KRAJOBRAZU RÓWNI NY KURPIOWSKIEJ I DOLINY DOLNEJ NARWI
  - OBSZAR NATURA 2000 - DOLINA PISY PLH200023
  - KORYTARZ EKOLOGICZNY GKPn-8B - PUSZCZA PISKA - PRZEŁOMOWA DOLINA NARWI
  - OBSZAR SZCZEGÓLNEGO ZAGROZENIA POWODZIĄ, NA KTÓRYM PRAWDOPODOBIEŃSTWO WYSTĄPIENIA POWODZI JEST ŚREDNIE I WYNO SI 1 %

### WYRYS ZE STUDIUM UWARUNKOWAŃ I KIERUNKÓW ZAGOSPODAROWANIA PRZESTRZENNEGO GMINY TUROŚL

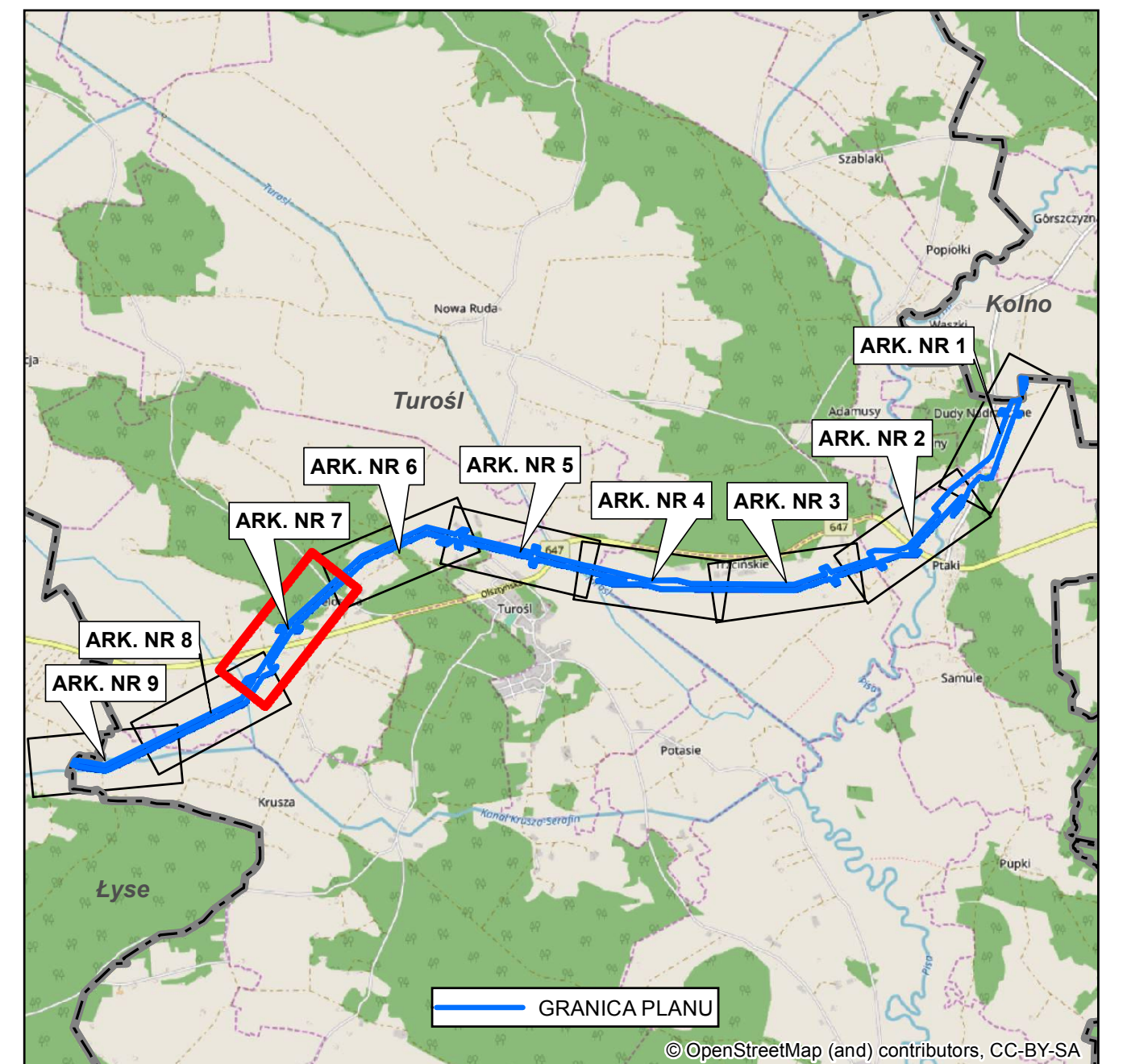


LEGENDA DO ZMIANY STUDIUM UWARUNKOWAŃ I KIERUNKÓW ZAGOSPODAROWANIA PRZESTRZENNEGO GMINY TUROŚL Z DNIA 15 WRZEŚNIA 2017 R.

Projektowana linia elektroenergetyczna 110 KV

- LEGENDA:**
- GRANICE:**
- WOJEWÓDZTWA
  - GMINY
  - WSI
  - JEDNOSTEK STRUKTURALNYCH
  - osrodek gminy
  - jednostka rolniczo-leśna
  - jednostka ekologiczna - turystyczna
- SIEĆ OSADNICZA**
- LEBAN
  - WsiE Z ZNACZENIEM PONADPODSTAWOWYM
  - WsiE Z DODATKOWĄ FUNKCJĄ TURYSTYCZNĄ
  - POZOSTAŁE MIEJSCOWOŚCI
- ŚRODOWISKO PRZYRODNICZE**
- TERENY I OBSZARY OBJĘTE OCHRONĄ
  - OBSZAR CHRONIONEGO KRAJOBRAZU RÓWNI NY KURPIOWSKIEJ I DOLINY DOLNEJ NARWI
  - POMNIK PRZYRODY
  - UŻYTEK EKOLOGICZNY
  - REZERWAT PRZYRODY
  - LAS OCHRONNY
  - STREFA OCHRONNY POŚREDNIEJ WŁECIA WODY
  - OBSZAR INFILTRACJI WÓD DO WŁECIA WODY
  - TERENY WSKAZANE DO OBJĘCIA OCHRONĄ
  - PROJEKTOWANY KURPIOWSKI PARK KRAJOBRAZOWY
  - PROJEKTOWANY REZERWAT PRZYRODY
  - TERENY DOLINOWE O WYSOKIEJ AKTYWNOŚCI BIOLOGICZNEJ (ZAKAZ ZMIANY SPOSOBU UŻYTKOWANIA)
  - GŁÓWNY ZBIORNIK WÓD PODZIEMNYCH "SANDR KURPIOWSKI"
- ŚRODOWISKO KULTUROWE**
- WsiE Z OBIEKTAMI OBIĘTYMI OCHRONĄ KONSERWATORSKĄ
  - ZABYTKOWE ZESPÓŁY KOŚCIOŁÓW
  - ZABYTKOWE CMENTARZE RZYMSKOKATOŁICKIE
  - ZABYTKOWE CMENTARZE WOJENNE
  - STANOWISKA ARCHEOLOGICZNE
- LOKALNE WARTOŚCI ZASOBÓW ŚRODOWISKA PRZYRODNICZEGO**
- WODY POWIERZCHNIOWE I DOCELOWE KLASY CZYSTOŚCI
  - GŁÓWNY ZBIORNIK WÓD PODZIEMNYCH "SANDR KURPIOWSKI"
  - OBSZARY LEŚNE
  - LASY O DUŻYCH WALORACH TURYSTYCZNYCH I PRZYRODNICZYCH
  - ZAGROZENIA
  - OMBINE SKŁADOWISKO ODPADÓW STALYCH
  - OBSZARY ZALEWOWE
  - FERMA BYDLĄ MLECZNEGO
  - MELIORACJE
  - TERENY ZMIŁNIOROWANE
  - PROJEKTOWANY ZBIORNIK MAŁEJ RETENCJI
  - STREFY OBSZARÓW ZABUDOWY
  - TERENY ZANIEWYSTOWANA (ZAWIERAJĄCE REZERWY NA LUDZKIE NISZCZENIE)
  - TERENY REKREACYJNO-WYPoczynkowe
  - REJON ROZWOJU ZABUDOWY LETNISKOWEJ
  - TERENY PRODUKCJI I USŁUGOWE
  - CMENTARZ
- WAŻNIEJSZE OBIEKTY USŁUGOWE**
- KOŚCIOŁ
  - SZKOŁA
  - OSRODEK ZDROWIA
  - STRAŻNICA OSP
  - OBIEKTY OBSŁUGI ROLNICZWA
  - KOMUNIKACJA
  - DROGA POWIATOWA KLASY Z (ETAPOWO I)
  - GŁÓWNE DROGI GMINNE KLASY I I D
  - ISTNIEJĄCA STACJA PALIW
- TURYSTYKA**
- WsiE Z FUNKCJĄ TURYSTYCZNĄ
  - TERENY ZABUDOWY LETNISKOWEJ
  - REJON LOKALIZACJI USŁUG TURYSTYCZNYCH
  - STANICA WODNA Z KAPELISKIEM
  - SZLAKI TURYSTYCZNE
  - SAMOCHOOWY
  - WODNY
  - SCIEŻKI ROWEROWE
- INFRASTRUKTURA TECHNICZNA**
- KOMUNALNE WYWsiPSKO ŚMIECI
  - ZADOPATRZENIE W WODĘ
  - STACJA WODOCIĄGOWA DO MODERNIZACJI
  - ISTNIEJĄCA SIEĆ WODOCIĄGOWA
  - PROJEKTOWANA SIEĆ WODOCIĄGOWA
  - ODPROWADZANIE ŚCIEKÓW
  - PROJEKTOWANA OCZYSZCZALNIA ŚCIEKÓW
- ENERGETYKA**
- LINE ELEKTROENERGETYCZNE 15 KV
  - STACJA TRANSFORMATOROWA 150,4 KV
  - TERENY WYMAGAJĄCE MODERNIZACJI URZĄDZEN ELEKTROENERGETYCZNYCH
  - GAZOCIĄG WYSOKIEGO CIŚNIENIA
  - STACJA REDUKCYJNA GAZU
- POLITYKA PLANISTYCZNA**
- ZADANIA DO REALIZACJI PONADLOKALNYCH CELÓW PUBLICZNYCH
  - GAZOCIĄG WYSOKIEGO CIŚNIENIA
  - STACJA REDUKCYJNA GAZU
  - PROJEKTOWANY ZBIORNIK MAŁEJ RETENCJI

### MAPA POGLĄDOWA Z WIDOKIEM NA ARKUSZE PLANU

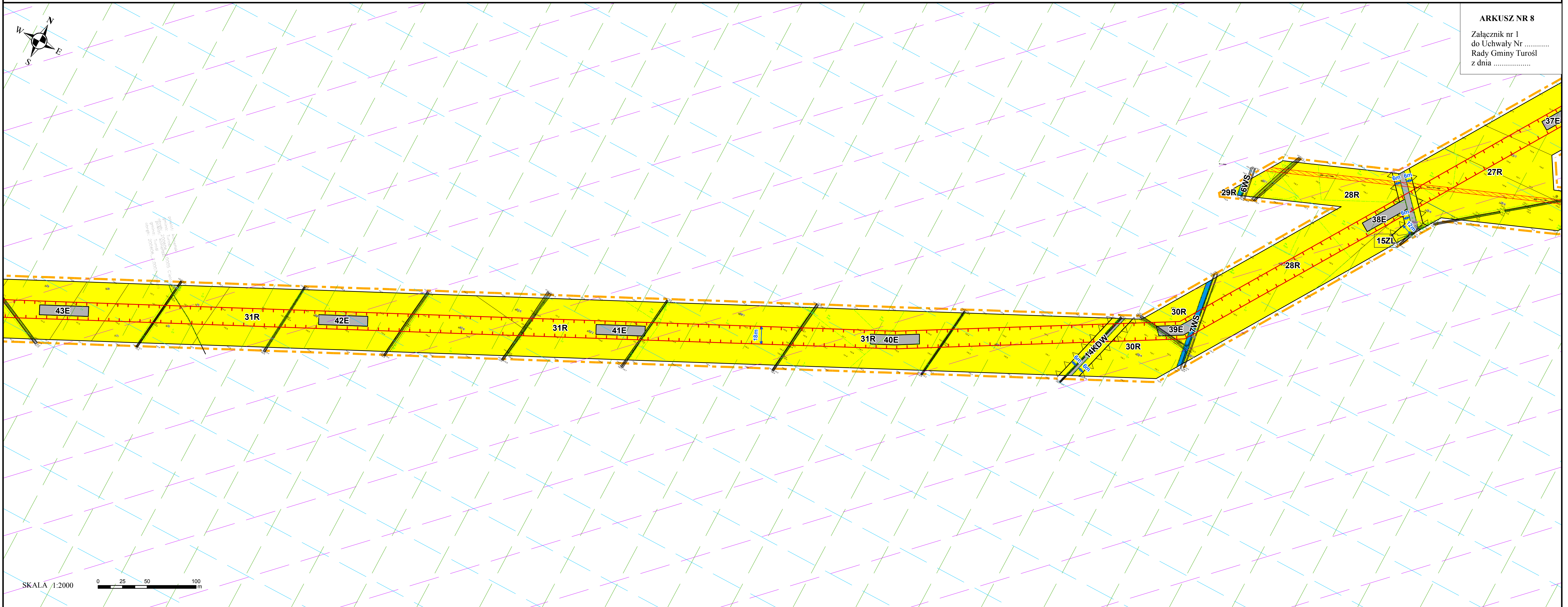


©OpenStreetMap (and) contributors, CC-BY-SA



# MIEJSCOWY PLAN ZAGOSPODAROWANIA PRZESTRZENNEGO NA TERENIE GMINY TUROŚL W CZĘŚCI OBREBÓW GEODEZYJNYCH: DUDY NADRZECZNE, PTAKI, CHARUBINY, TRZCIŃSKIE, TUROŚL, CIELOSZKA I KRUSZA

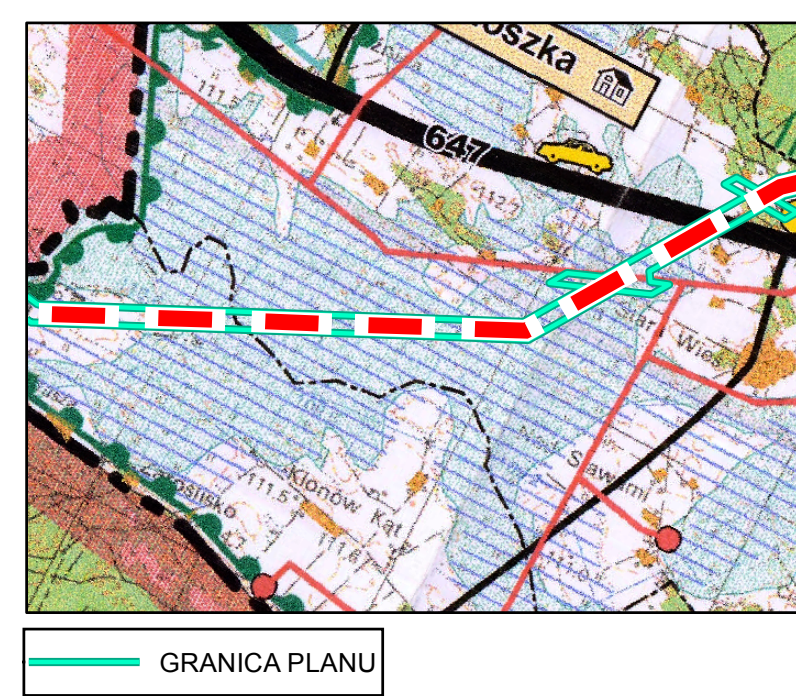
ARKUSZ NR 8  
Załącznik nr 1  
do Uchwały Nr .....  
Rady Gminy Turośl  
z dnia .....



Kąty nachylenia szrafur zastosowane w legendzie są zorientowane wg. kierunku północy

- OZNACZENIA OBOWIĄZUJĄCE**
- GRANICA PLANU
  - LINIE ROZGRANICZAJĄCE TERENY O RÓŻNYM PRZEZNACZENIU LUB RÓŻNYCH ZASADACH ZAGOSPODAROWANIA
  - NIENAPRZEKRACZALNA LINIA ZABUDOWY
  - PAS TECHNOLOGICZNY LINII ELEKTROENERGETYCZNEJ WYSOKIEGO NAPIĘCIA 110 KV
  - PAS TECHNOLOGICZNY LINII ELEKTROENERGETYCZNEJ ŚREDNIEGO NAPIĘCIA
- PRZEZNACZENIE TERENU:**
- E - TEREN INFRASTRUKTURY TECHNICZNEJ - ELEKTROENERGETYKA
  - RM - TEREN ZABUDOWY ZAGRODOWEJ W GOSPODARSTWACH ROLNYCH, HODOWLANYCH I OGRODNICZYCH
  - R - TEREN ROLNICZY
  - ZL - TEREN LASU
  - WS - TEREN WODY POWIERZCHNIOWEJ ŚRÓDLĄDOWEJ
  - KDZ - TEREN DROGI PUBLICZNEJ KLASY ZBIORCZEJ
  - KDD - TEREN DROGI PUBLICZNEJ KLASY DOJAZDOWEJ
  - KDW - TEREN DROGI WEWNĘTRZNEJ
- OZNACZENIA OBOWIĄZUJĄCE WYNIKAJĄCE Z PRZEPISÓW ODREBNYCH**
- GŁÓWNY ZBIORNIK WÓD PODZIEMNYCH NR 216 SANDR KURPIE
  - GŁÓWNY ZBIORNIK WÓD PODZIEMNYCH NR 215 SIBIECKA WARSZAWSKA
  - OBSZAR CHRONIONEGO KRAJOBRAZU RÓWNIŃ KURPIOWSKIEJ I DOLINY DOLNEJ NARWI
  - OBSZAR NATURA 2000 - DOLINA PISY PLH200023
  - KORYTARZ EKOLOGICZNY GKPn-8B - PUSZCZA PISKA - PRZEŁOMOWA DOLINA NARWI
  - OBSZAR SZCZEGÓLNEGO ZAGROZENIA POWODZIĄ, NA KTÓRYM PRAWDOPODOBIENSTWO WYSTĄPIENIA POWODZI JEST ŚREDNIE I WYNOŚY 1%

## WYRYS ZE STUDIUM UWARUNKOWAŃ I KIERUNKÓW ZAGOSPODAROWANIA PRZESTRZENNEGO GMINY TUROŚL

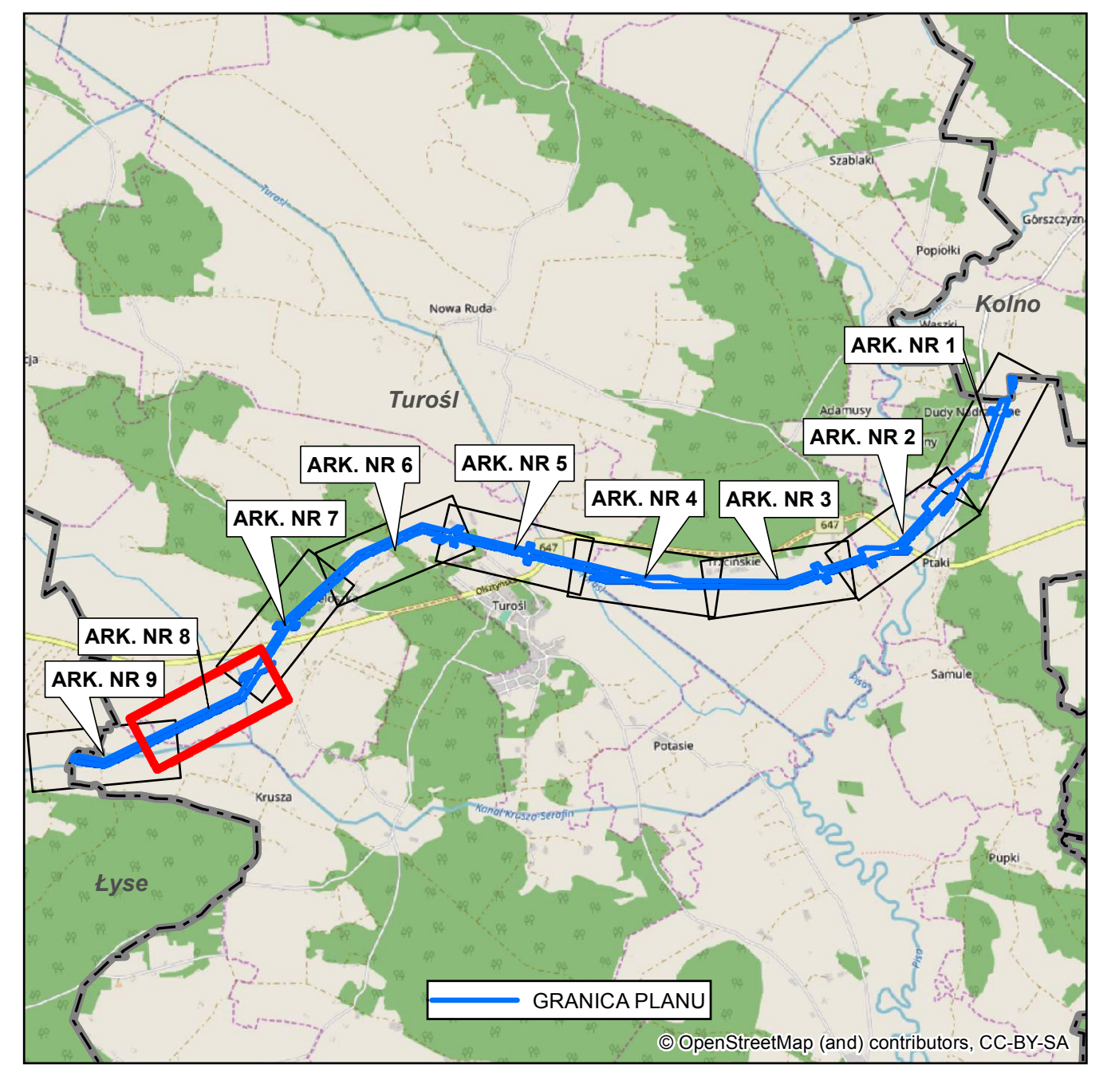


**LEGENDA DO ZMIANY STUDIUM UWARUNKOWAŃ I KIERUNKÓW ZAGOSPODAROWANIA PRZESTRZENNEGO GMINY TUROŚL Z DNIA 15 WRZEŚNIA 2017 R.**

--- Projektowana linia elektroenergetyczna 110 KV

- LEGENDA:**
- GRANICE:**
- WOJEWÓDZTWA
  - GMINY
  - WSI
  - JEDNOSTEK STRUKTURALNYCH
  - osiedlek gminny
  - jednostka rolniczo-leśna
  - jednostka ekologiczna - turystyczna
- SIEĆ OSADNICZA**
- LEBAN
  - Wszystkie z oznaczeniem ponadpodstawowym
  - Wszystkie z dodatkową funkcją turystyczną
  - POZOSTAŁE MIEJSCOWOŚCI
- ŚRODOWISKO PRZYRODNICZE**
- TERENY I OBSZARY OBJEKTÓW OCHRONY
  - OBSZAR CHRONIONEGO KRAJOBRAZU RÓWNIŃ KURPIOWSKIEJ I DOLINY DOLNEJ NARWI
  - POMNIK PRZYRODY
  - UŻYTEK EKOLOGICZNY
  - REZERWAT PRZYRODY
  - LAS OCHRONNY
  - STREFA OCHRONY POŚREDNIEJ UJĘCIA WODY
  - OBSZAR INFILTRACJI WÓD DO UJĘCIA WODY
  - TERENY WSKAZANE DO OBJĘCIA OCHRONĄ
  - PROJEKTOWANY KURPIOWSKI PARK KRAJOBRAZOWY
  - PROJEKTOWANY REZERWAT PRZYRODY
  - TERENY DOLINOWE O WYSOKIEJ AKTYWNOŚCI BIOLOGICZNEJ (ZAKAZ ZMIANY SPÓRNOUJĘCZOWA)
  - GŁÓWNY ZBIORNIK WÓD PODZIEMNYCH "SANDR KURPIOWSKI"
- ŚRODOWISKO KULTUROWE**
- Wszystkie z obiektami objętymi ochroną konserwatorską
  - Zabytkowe zespoły kościołów
  - Zabytkowe cmentarze rzymskokatolickie
  - Zabytkowe cmentarze wojenne
  - Stankowska Archeologiczna
- LOKALNE WARTOŚCI ZASOBÓW ŚRODOWISKA PRZYRODNICZEGO**
- WODY POWIERZCHNIOWE I DOCELOWE KLASY CZYSTOŚCI
  - GŁÓWNY ZBIORNIK WÓD PODZIEMNYCH "SANDR KURPIOWSKI"
  - OBSZARY LEŚNE
  - LASY O DUŻYCH WALORACH TURYSTYCZNYCH I PRZYRODNICZYCH
- ZAGROZENIA**
- OMIĘNIE SKŁADOWISKO ODPADÓW STALYCH
  - OBSZARY ZALEWOWE
  - FERMA BYDŁA MLECZNEGO
  - MELIORACJE
  - TERENY ZMIŁOROWANE
  - PROJEKTOWANY ZBIORNIK MAŁEJ RETENCJI
- STREFY OBSZARÓW ZABUDOWY**
- TERENY ZANIEWYSTAWIONE (ZAWIERAJĄCE REZERWY NA LUDZKIE WYKORZYSTANIE)
  - TERENY REKREACYJNO-WYPoczynkowe
  - REGION ROZWOJU ZABUDOWY LETNISKOWEJ
  - TERENY PRODUKCYJNO-USŁUGOWE
  - CMENTARZ
- WAŻNIEJSZE OBIEKTY USŁUGOWE**
- KOŚCIÓŁ
  - SZKOŁA
  - OSRÓDEK ZDROWIA
  - STRAŻNICA OSP
  - OBIEKTY OBSŁUGI ROLNICZWA
- KOMUNIKACJA**
- DROGA WOJEWÓDZKA O FUNKCJI 0 (ETAPOWO Z)
  - DROGA POWIATOWA KLASY Z (ETAPOWO L)
  - GŁÓWNE DROGI GMINNE KLASY L I D
  - ISTNIEJĄCA STACJA PAŁIW
- TURYSTYKA**
- Wszystkie z funkcją turystyczną
  - TERENY ZABUDOWY LETNISKOWEJ
  - REGION LOKALIZACJI USŁUG TURYSTYCZNYCH
  - STANICA WODNA Z KAPIELISKIEM
  - SZLAKI TURYSTYCZNE
  - SAMOCHOODOWY
  - WODNY
  - SZCZĘKI ROWEROWE
- INFRASTRUKTURA TECHNICZNA**
- KOMUNALNIE WYSPYSKO ŚMIECI
  - ZAPATRZENIE W WODĘ
  - STACJA WODOCIĄGOWA DO MODERNIZACJI
  - ISTNIEJĄCA SIEĆ WODOCIĄGOWA
  - PROJEKTOWANA SIEĆ WODOCIĄGOWA
  - ODPROWADZANIE ŚCIEKÓW
  - PROJEKTOWANA OCZYSZCZALNIA ŚCIEKÓW
- ENERGETYKA**
- LINE ELEKTROENERGETYCZNE 15 KV
  - STACJA TRANSFORMATOROWA 150,4 KV
  - TERENY WYMAGAJĄCE MODERNIZACJI URZĄDZEN ELEKTROENERGETYCZNYCH
  - GAZOCIĄG WYSOKIEGO CIŚNIENIA
  - STACJA REDUKCYJNA GAZU
- POLITYKA PLANISTYCZNA**
- ZADANIA DO REALIZACJI PONADLOKALNYCH CELÓW PUBLICZNYCH
  - GAZOCIĄG WYSOKIEGO CIŚNIENIA
  - STACJA REDUKCYJNA GAZU
  - PROJEKTOWANY ZBIORNIK MAŁEJ RETENCJI

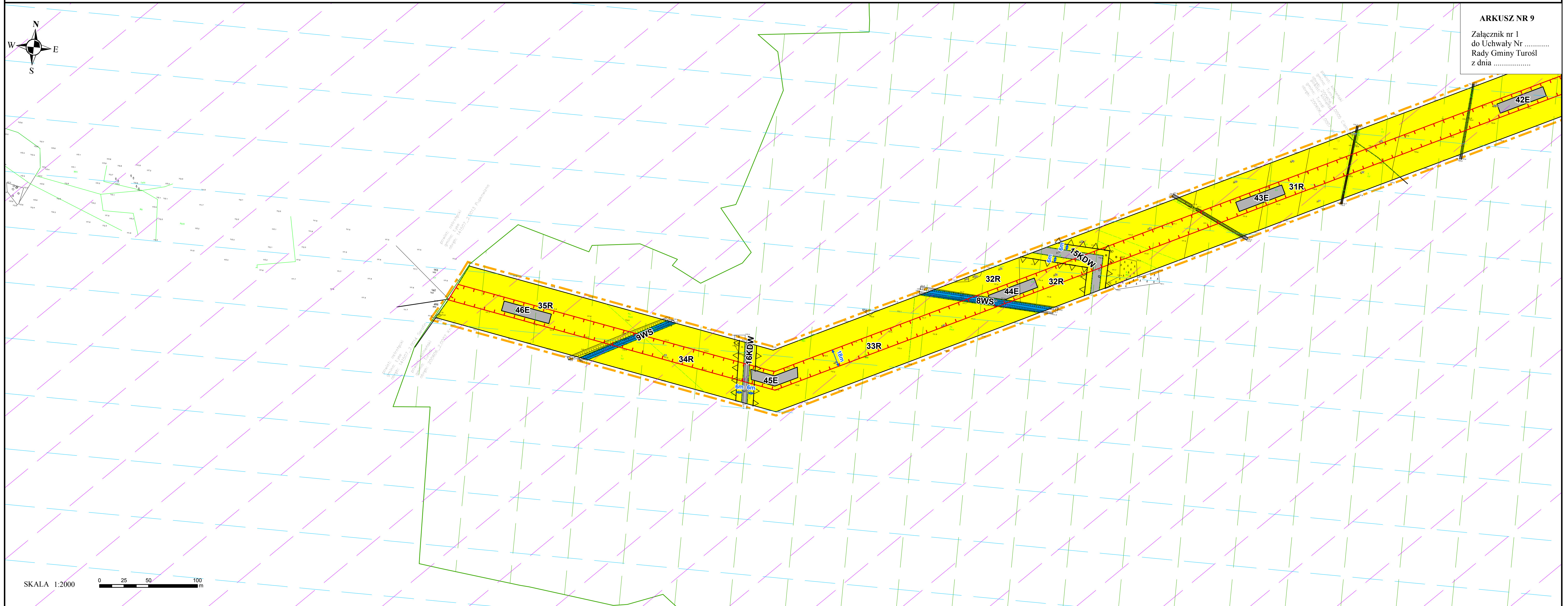
## MAPA POGLĄDOWA Z WIDOKIEM NA ARKUSZE PLANU





# MIEJSCOWY PLAN ZAGOSPODAROWANIA PRZESTRZENNEGO NA TERENIE GMINY TUROŚL W CZĘŚCI OBREBÓW GEODEZYJNYCH: DUDY NADRZECZNE, PTAKI, CHARUBINY, TRZCIŃSKIE, TUROŚL, CIELOSZKA I KRUSZA

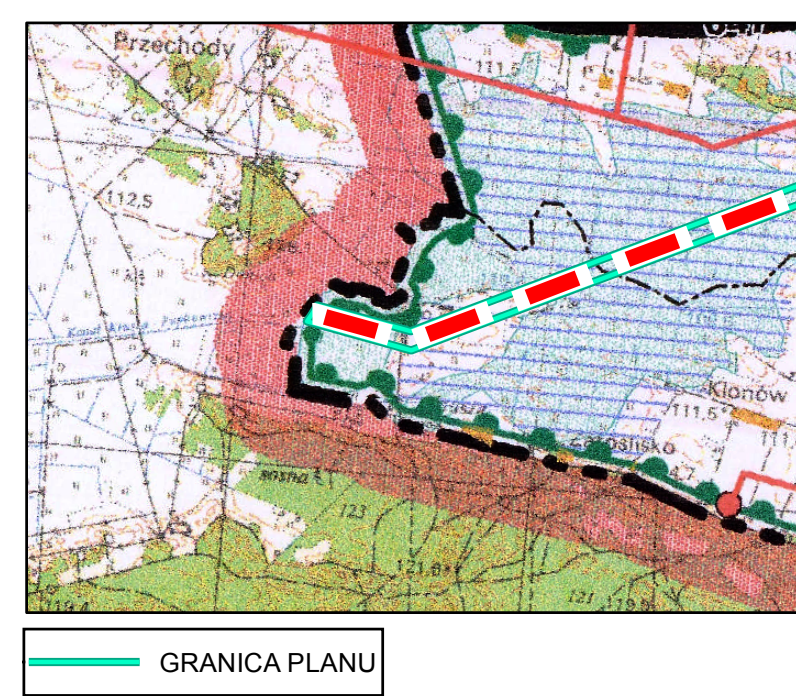
ARKUSZ NR 9  
Załącznik nr 1  
do Uchwały Nr .....  
Rady Gminy Turośl  
z dnia .....



Kąty nachylenia szrafur zastosowane w legendzie są zorientowane wg. kierunku północy

- OZNACZENIA OBOWIĄZUJĄCE**
- GRANICA PLANU
  - LINIE ROZGRANICZAJĄCE TERENY O RÓŻNYM PRZEZNACZENIU LUB RÓŻNYCH ZASADACH ZAGOSPODAROWANIA
  - NIEPRZEKRACZALNA LINIA ZABUDOWY
  - PAS TECHNOLOGICZNY LINII ELEKTROENERGETYCZNEJ WYSOKIEGO NAPIĘCIA 110 KV
  - PAS TECHNOLOGICZNY LINII ELEKTROENERGETYCZNEJ ŚREDNIEGO NAPIĘCIA
- PRZEZNACZENIE TERENU:**
- E - TEREN INFRASTRUKTURY TECHNICZNEJ - ELEKTROENERGETYKA
  - RM - TEREN ZABUDOWY ZAGRODOWEJ W GOSPODARSTWACH ROLNYCH, HODOWLAN YCH I OGRODNICZYCH
  - R - TEREN ROLNICZY
  - ZL - TEREN LASU
  - WS - TEREN WODY POWIERZCHNIOWEJ ŚRÓDLĄDOWEJ
  - KDZ - TEREN DROGI PUBLICZNEJ KLASY ZBIORCZEJ
  - KDD - TEREN DROGI PUBLICZNEJ KLASY DOJAZDOWEJ
  - KDW - TEREN DROGI WEWNĘTRZNEJ
- OZNACZENIA OBOWIĄZUJĄCE WYNIKAJĄCE Z PRZEPISÓW ODREBNYCH**
- GŁÓWNY ZBIORNIK WÓD PODZIEMNYCH NR 216 SANDR KURPIE
  - GŁÓWNY ZBIORNIK WÓD PODZIEMNYCH NR 215 SUBIECKA WARSZAWSKA
  - OBSZAR CHRONIONEGO KRAJOBRAZU RÓWNI NY KURPIOWSKIEJ I DOLINY DOLNEJ NARWI
  - OBSZAR NATURA 2000 - DOLINA PISY PLH200023
  - KORYTARZ EKOLOGICZNY GKPn-8B - PUSZCZA PISKA - PRZEŁOMOWA DOLINA NARWI
  - OBSZAR SZCZEGÓLNEGO ZAGROZENIA POWODZIĄ, NA KTÓRYM PRAWDOPODOBIENSTWO WYSTĄPIENIA POWODZI JEST ŚREDNIE I WYNO SI 1 %

## WYRYS ZE STUDIUM UWARUNKOWAŃ I KIERUNKÓW ZAGOSPODAROWANIA PRZESTRZENNEGO GMINY TUROŚL

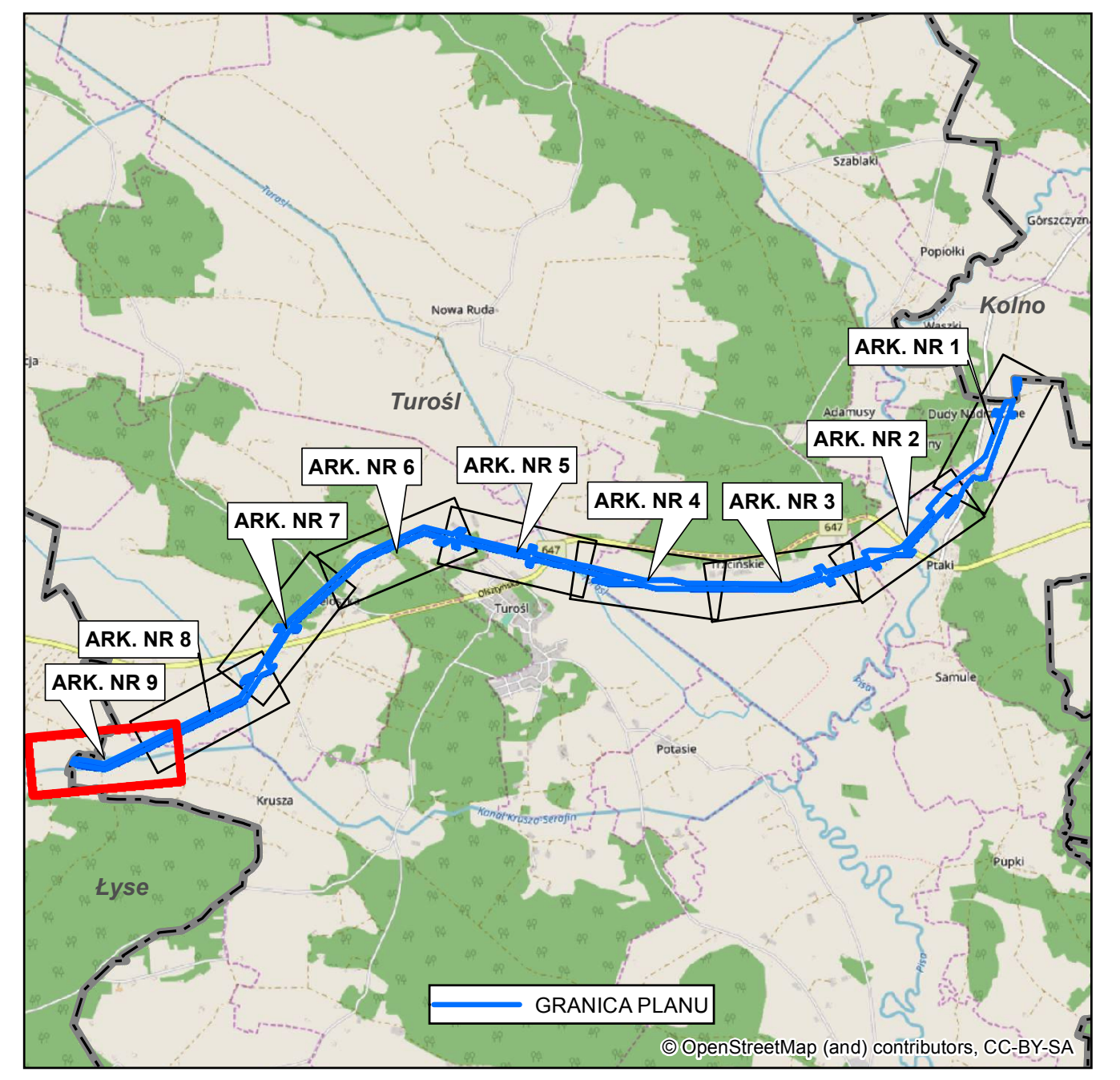


LEGENDA DO ZMIANY STUDIUM UWARUNKOWAŃ I KIERUNKÓW ZAGOSPODAROWANIA PRZESTRZENNEGO GMINY TUROŚL Z DNIA 15 WRZEŚNIA 2017 R.

--- Projektowana linia elektroenergetyczna 110 KV

- LEGENDA:**
- GRANICE:**
- WOJEWÓDZTWA
  - GMINY
  - WSI
  - JEDNOSTEK STRUKTURALNYCH
  - osrodek gminy
  - jednostka rolniczo-leśna
  - jednostka ekologiczna - turystyczna
- SIEĆ OSADNICZA**
- LEBAN WSI O ZNACZENIU PONADPODSTAWOWYM
  - Wanacja WSI Z DODATKOWĄ FUNKCJĄ TURYSTYCZNĄ
  - POZOSTAŁE MIEJSCOWOŚCI
- ŚRODOWISKO PRZYRODNICZE**
- TERENY I OBSZARY OBJĘTE OCHRONĄ
  - OBSZAR CHRONIONEGO KRAJOBRAZU RÓWNI NY KURPIOWSKIEJ I DOLINY DOLNEJ NARWI
  - DOLINY DOLNEJ NARWI
  - POMNIK PRZYRODY
  - UŻYTEK EKOLOGICZNY
  - REZERWAT PRZYRODY
  - LAS OCHRONNY
  - STREFA OCHRONY POŚREDNIEJ UJĘCIA WODY
  - OBSZAR INFILTRACJI WÓD DO UJĘCIA WODY
  - TERENY WSKAZANE DO OBJĘCIA OCHRONĄ
  - PROJEKTOWANY KURPIOWSKI PARK KRAJOBRAZOWY
  - PROJEKTOWANY REZERWAT PRZYRODY
  - TERENY DOLINOWE O WYSOKIEJ AKTYWNOŚCI BIOLOGICZNEJ (ZAKAZ ZMIANY SPOSOBU UŻYTKOWANIA)
  - GŁÓWNY ZBIORNIK WÓD PODZIEMNYCH "SANDR KURPIOWSKI"
- ŚRODOWISKO KULTUROWE**
- WSIE Z OBIEKTAMI OBJĘTAMI OCHRONĄ KONSERWATORSKĄ
  - ZABYTKOWE ZESPÓŁY KOŚCIOŁÓW
  - ZABYTKOWE CMENTARZE RZYMSKOKATOŁICKIE
  - ZABYTKOWE CMENTARZE WOJENNE
  - STANOWISKA ARCHEOLOGICZNE
- LOKALNE WARTOŚCI ZASOBÓW ŚRODOWISKA PRZYRODNICZEGO**
- WODY POWIERZCHNIOWE I DOCELOWE KLASY CZYSTOŚCI
  - GŁÓWNY ZBIORNIK WÓD PODZIEMNYCH "SANDR KURPIOWSKI"
  - OBSZARY LEŚNE
  - LASY O DUŻYCH WALORACH TURYSTYCZNYCH I PRZYRODNICZYCH
  - ZAGROZENIA
  - OMIENIE SKŁADOWISKO ODPADÓW STALYCH
  - OBSZARY ZALEWOWE
  - FERMA BYDŁA MLECZNEGO
  - MELIORACJE
  - TERENY ZMIŁNIOROWANE
  - PROJEKTOWANY ZBIORNIK MAŁEJ RETENCJI
- STREFY OBSZARÓW ZABUDOWY**
- TERENY ZAPRAWIESTOWANIA (ZAWIERAJĄCE REZERWY NA UZUPELNIENIE)
  - TERENY REKREACYJNO-WYPoczynkowe
  - REGION ROZWOJU ZABUDOWY LETNISKOWEJ
  - TERENY PRODUKCJI I USŁUGOWE
  - CMENTARZ
- WAŻNIEJSZE OBIEKTY USŁUGOWE**
- KOŚCIOŁ
  - SZKOŁA
  - OSRODEK ZDROWIA
  - STRAŻNICA OSP
  - OBIEKTY OBSŁUGI ROLNICZWA
- KOMUNIKACJA**
- DROGA WOJEWÓDZKA O FUNKCJI 0 ( ETAPOWO Z)
  - DROGA POWIATOWA KLASY Z ( ETAPOWO L)
  - GŁÓWNE DROGI GMINNE KLASY L I D
  - ISTNIEJĄCA STACJA PAŁIW
- TURYSTYKA**
- WSIE Z FUNKCJĄ TURYSTYCZNĄ
  - TERENY ZABUDOWY LETNISKOWEJ
  - REGION LOKALIZACJI USŁUG TURYSTYCZNYCH
  - STANICA WODNA Z KAPELISKIEM
  - SZLAKI TURYSTYCZNE
  - SAMOCHOOWY
  - WODNY
  - SCIEŻKI ROWEROWE
- INFRASTRUKTURA TECHNICZNA**
- KOMUNALNE WYSPYSKO ŚMIECI
  - ZAPOPATRENIE W WODĘ
  - STACJA WODOCIĄGOWA DO MODERNIZACJI
  - ISTNIEJĄCA SIEĆ WODOCIĄGOWA
  - PROJEKTOWANA SIEĆ WODOCIĄGOWA
  - ODPROWADZANIE ŚCIEKÓW
  - PROJEKTOWANA OCZYSZCZALNIA ŚCIEKÓW
- ENERGETYKA**
- LINE ELEKTROENERGETYCZNE 15 KV
  - STACJA TRANSFORMATOROWA 150,4 KV
  - TERENY WYMAGAJĄCE MODERNIZACJI CELÓW PUBLICZNYCH
  - URZĄDZENIE ELEKTROENERGETYCZNYCH
  - GAZOCIĄG WYSOKIEGO CIŚNIENIA
  - STACJA REDUKCYJNA GAZU
- POLITYKA PLANISTYCZNA**
- ZADANIA DO REALIZACJI PONADLOKALNYCH CELÓW PUBLICZNYCH
  - GAZOCIĄG WYSOKIEGO CIŚNIENIA
  - STACJA REDUKCYJNA GAZU
  - PROJEKTOWANY ZBIORNIK MAŁEJ RETENCJI

## MAPA POGLĄDOWA Z WIDOKIEM NA ARKUSZE PLANU



© OpenStreetMap (and) contributors, CC-BY-SA