

UCHWAŁA NR XXIV/114/17
RADY GMINY TUROŚL
z dnia 24 maja 2017 r.

**w sprawie przystąpienia do sporządzenia miejscowego planu zagospodarowania przestrzennego
na terenie gminy Turośl w części obrębów geodezyjnych: Dudy Nadrzeczne, Ptaki, Charubiny,
Trzcińskie, Turośl, Cieloszka i Krusza**

Na podstawie art. 18 ust. 2 pkt 5 ustawy z dnia 8 marca 1990 r. o samorządzie gminnym (t. j. Dz. U. z 2016 r. poz. 446, 1579, 1948, z 2017 r. poz. 730) oraz art. 14 ust. 1 i 2 ustawy z dnia 27 marca 2003 r. o planowaniu i zagospodarowaniu przestrzennym (t. j. Dz.U. z 2016 r. poz. 778, 904, 961, 1250, 1579, z 2017 r. poz. 730) - uchwala się, co następuje:

§1.

1. Przystępuje się do sporządzenia miejscowego planu zagospodarowania przestrzennego na terenie gminy Turośl w części obrębów geodezyjnych: Dudy Nadrzeczne, Ptaki, Charubiny, Trzcińskie, Turośl, Cieloszka i Krusza, zwanego dalej planem.
2. Granice obszaru objętego planem określa załącznik do niniejszej uchwały.

§2.

Wykonanie uchwały powierza się Wójtowi Gminy.

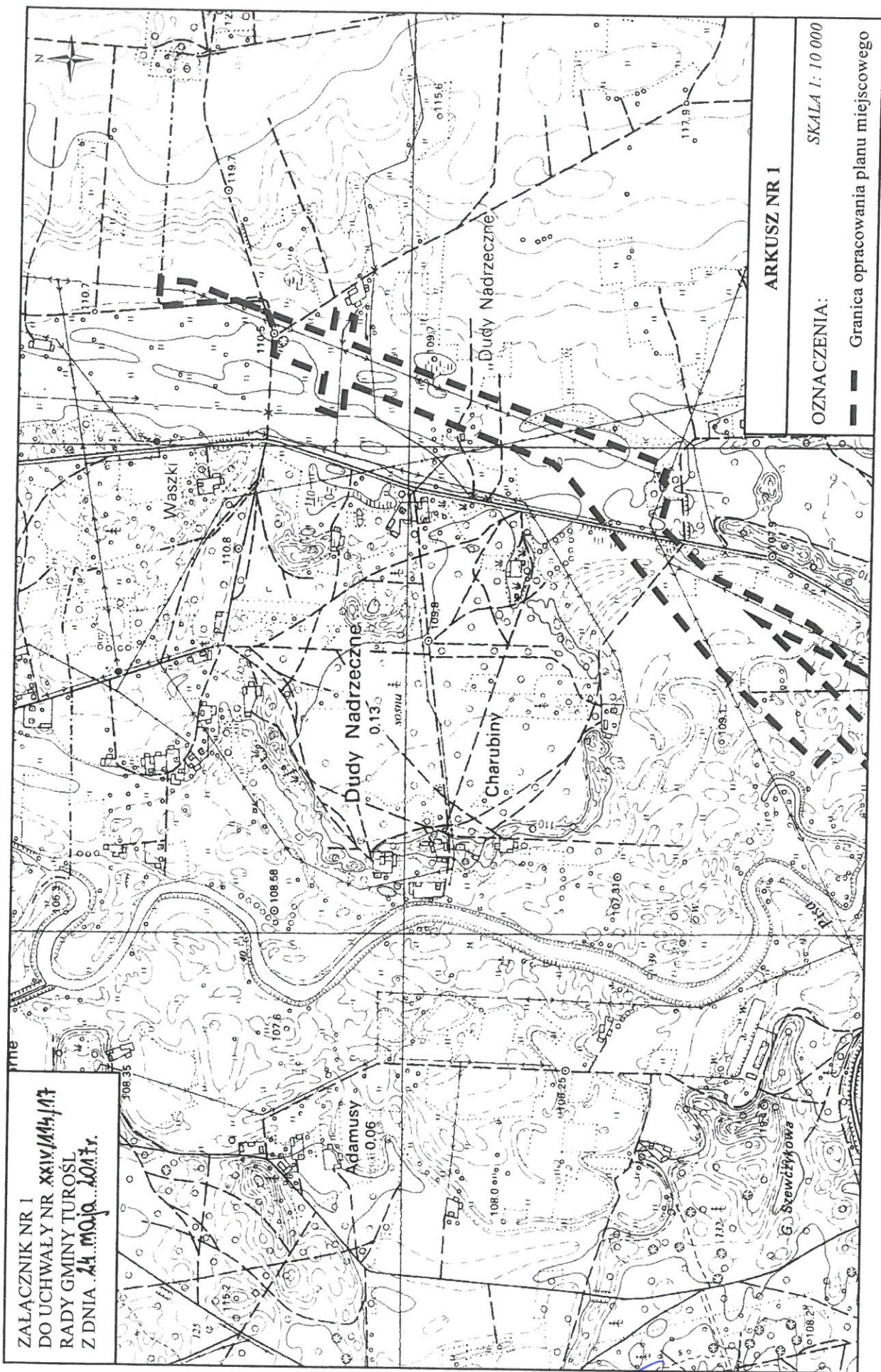
§3.

Uchwała wchodzi w życie z dniem podjęcia.

Przewodniczący Rady
Sławomir Milewski

Stwierdzam zgodność powyższej
kserokopii z oryginałem
Turośl, dnia 23.06.2017
mgr Piotr Medbala
/ podpis i pieczęć

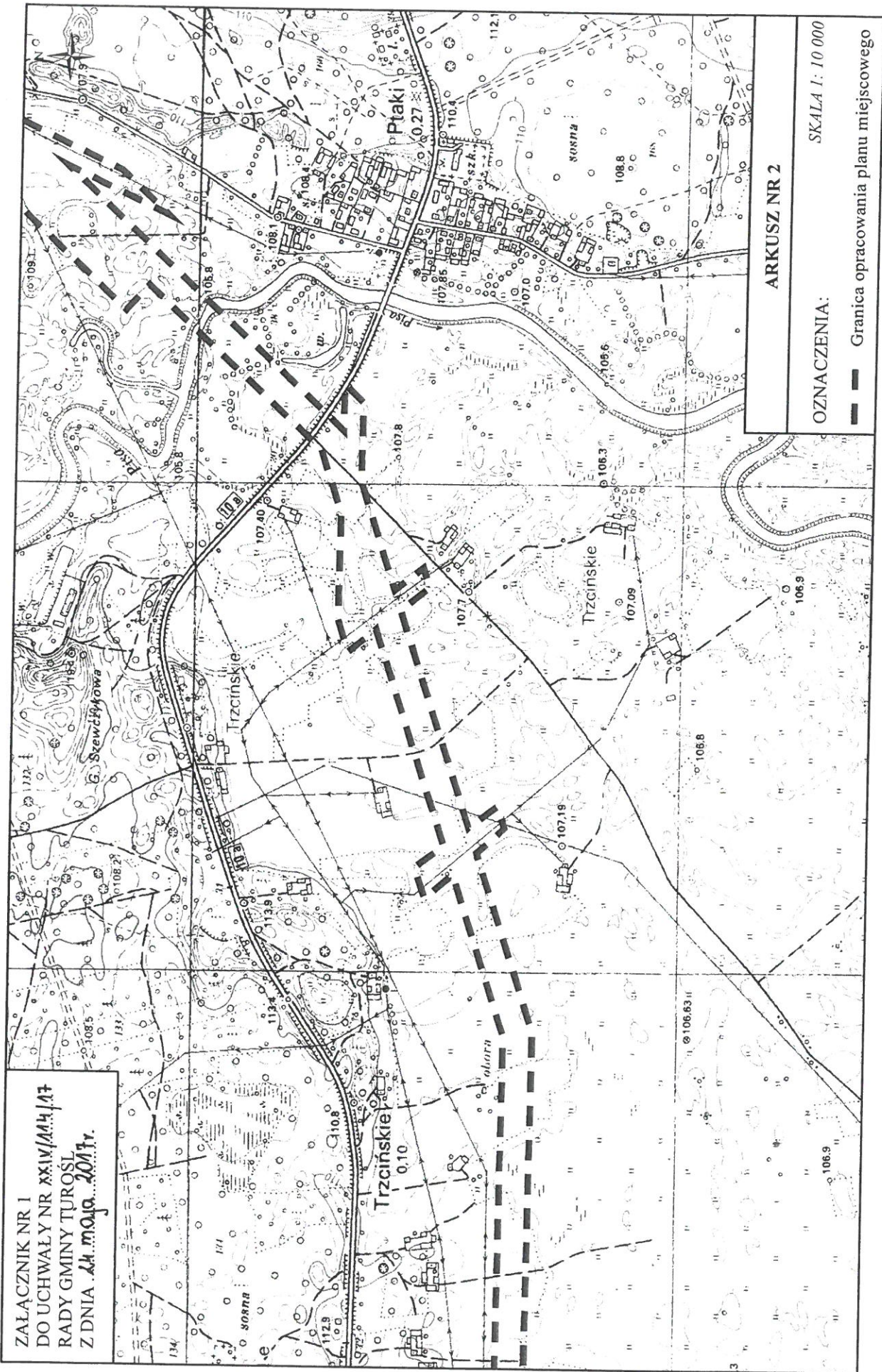
Urząd Gminy Turośl
18-525 TUROŚL
ul. Jona Pawła II 49
wej. poddasze



ZALĄCZNIK NR 1
DO UCHWAŁY NR XXIV/144/17
RADY GMINY TUROŚL
Z DNIA 14.06.2017r.

ARKUSZ NR 1
SKALA 1:10 000
OZNACZENIA:
— Granica opracowania planu miejscowego

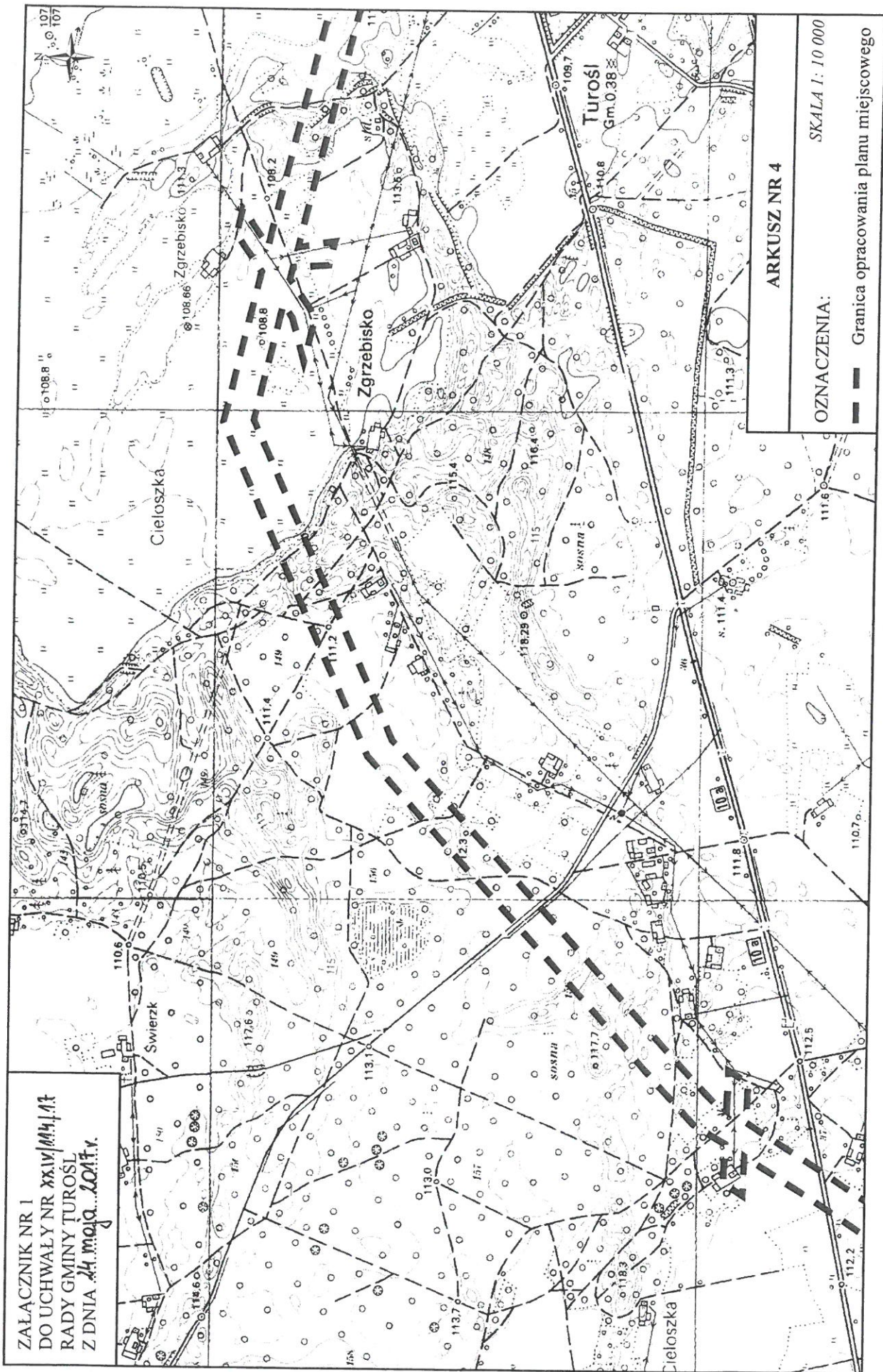
Stwierdzam zgodność powyższej kserokopii z oryginałem
Turośl, dnia 23.06.2017r. *Piotr Niedbala*
mgr Piotr Niedbala
13-520 Turośl
ul. Jana Pawła II 49



ZALĄCZNIK NR 1
 DO UCHWAŁY NR XXIV/104/17
 RADY GMINY TUROŚL
 Z DNIA 24.05.2017r.

Stwierdzam zgodność powyższej
 kserokopii z oryginałem
 Turośl, dnia 23.06.2017r.
 mgr Piotr Niedbala
 1 p.o.

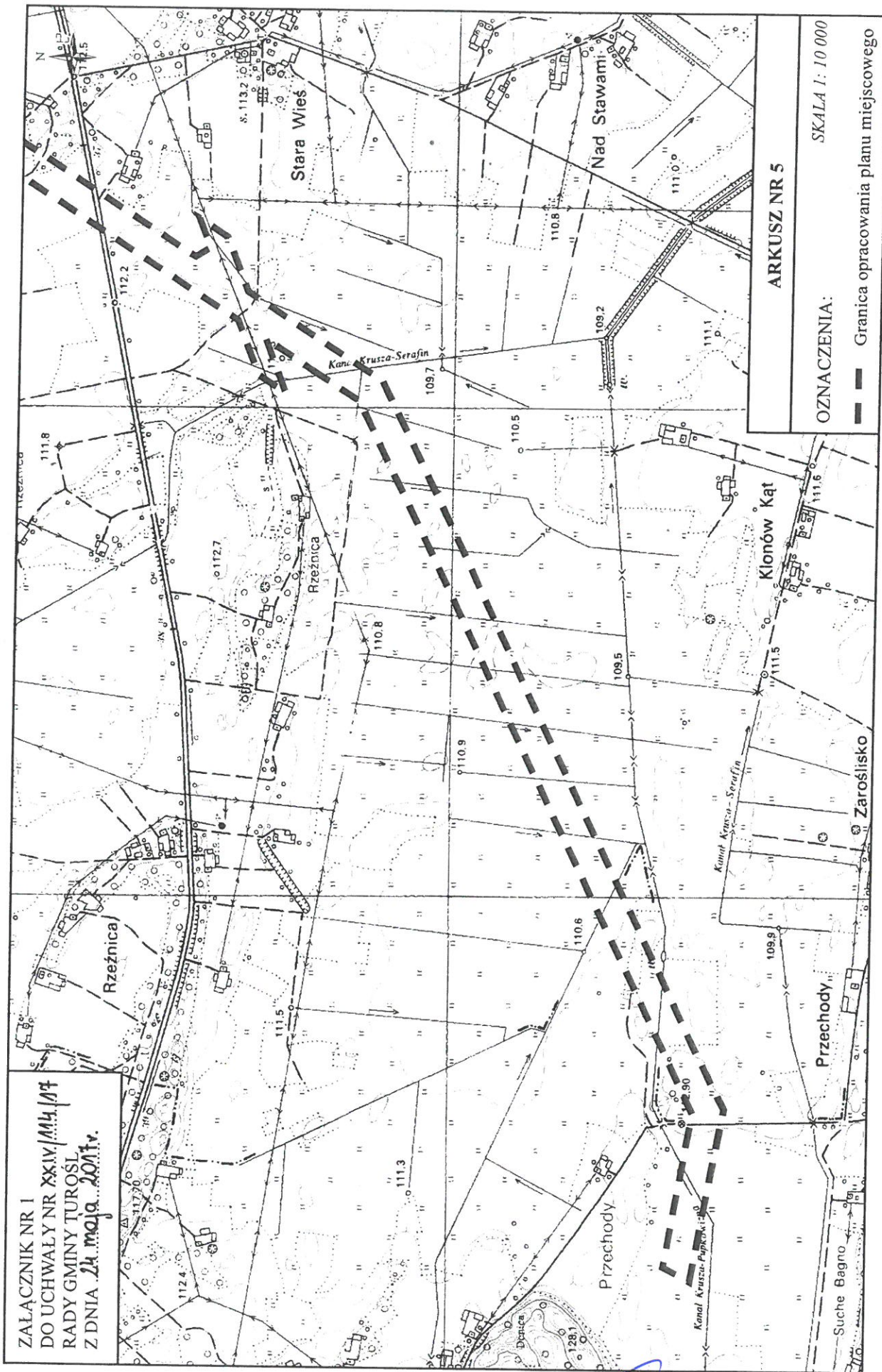
Urząd Gminy Turośl
 18-625 TUROŚL
 ul. Jana Pawła II 49
 woj. podlaskie



ZALĄCZNIK NR 1
DO UCHWAŁY NR XXIV/1041/17
RADY GMINY TUROŚL
Z DNIA 24.10.2017 r.

ARKUSZ NR 4
SKALA 1 : 10 000
OZNACZENIA:
--- Granica opracowania planu miejscowego

Stwierdzam zgodność powyższej
kserokopii z oryginałem
Turośl, dnia 23.06.2017 r.
mgr Piotr Hiertt
Urząd Gminy Turośl
18-525 TUROŚL
ul. Jana Pawła II 49



ZALĄCZNIK NR 1
DO UCHWAŁY NR XXIV/144/17
RADY GMINY TUROŚL
Z DNIA 24 maja 2017 r.

ARKUSZ NR 5

SKALA 1: 10 000

OZNACZENIA:

— Granica opracowania planu miejscowego

Stwierdzam zgodność powyższej kserokopii z oryginałem

Turośl, dnia 23.06.2017

WOJT

mgr Piotr Niedbala

Urząd Gminy Turośl
18-525 TUROŚL
ul. Jana Pawła II 49
woj. podkarpackie