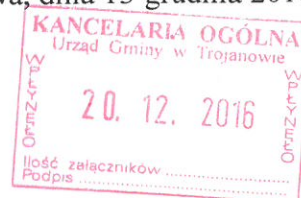




Warszawa, dnia 13 grudnia 2016 r.

WOJEWODA MAZOWIECKI

WI-III.7840.7.169.2015.MS



Wójt Gminy Trojanów
Trojanów 57A
08-455 Trojanów

Z A W I A D O M I E N I E

Niniejszym, na podstawie art. 33 ust. 1, w związku z art. 82 i art. 90 ust. 2 ustawy z dnia 3 października 2008 roku *o udostępnianiu informacji o środowisku i jego ochronie, udziale społeczeństwa w ochronie środowiska oraz ocenach oddziaływania na środowisko* (Dz. U. z 2016 r. poz. 353, z późn. zm.) informuję o przystąpieniu do przeprowadzenia ponownej oceny oddziaływania na środowisko inwestycji pod nazwą:

"Budowa, przebudowa i rozbudowa (modernizacja) linii kolejowej nr 7 Warszawa Wschodnia Osobowa – Dorohusk na odcinku Otwock – Lublin odcinek Pilawa – Dęblin w km 55,600 – 107,283, Szlak Sobolew - Życzyn odcinek 9 od km 81+357 do km 90+530".

Roboty budowlane będą realizowane na działkach ewidencyjnych:

Powiat Garwoliński, Gmina Sobolew, Obręb: 0015 Sobolew

Działki nr ew.: 856/3, 1189/1, 1189/4, 2373/18, 2373/21.

Powiat Garwoliński, Gmina Sobolew, Obręb: 0005 Grabniak

Działki nr ew. : 353/1, 404/1, 405/1, 406/2, 407/2, 411/1, 437/1, 750/1, 751/7, 752/1, 753/2, 757/2, 763/2, 821/8, 821/6, 846/1, 847/1, 848/1, 850/4.

Powiat Garwoliński, Gmina Sobolew, Obręb: 0006 Kaleń Drugi

Działki nr ew.: 355/1, 356/1, 368/1, 395/1.

Powiat Garwoliński, Gmina Sobolew, Obręb: 0008 Kobusy

Działki nr ew. : 828/1, 887/1, 888, 900/1.

Powiat Garwoliński, Gmina Trojanów, Obręb: 0018 Prandocin

Działki nr ew.: 159/1, 160/1, 161/1, 162/1, 165/1, 166/1, 169, 380, 381/1.

Powiat Garwoliński, Gmina Trojanów, Obręb: 0005 Dębówka

Działki nr ew.: 268/3, 379/2, 380/2, 381/2, 382/4, 614.

Powiat Garwoliński, Gmina Trojanów, Obręb: 0027 Życzyn

Działki nr ew. : 350/1, 625/1, 642/6, 645/1, 647/1, 648/1, 649/2, 651/2, 652/2, 653/4, 654/2, 655/4, 658/2, 665/5, 665/7, 671/2, 672/8, 672/10, 672/12, 677/1, 677/3, 678/2, 706/2, 719, 733/1, 753/1, 754/1, 755/1, 836/2.

Powiat Garwoliński, Gmina Trojanów, Obręb: 0017 Podeblocie

Działka nr ew. : 2474.

Oraz na części działek:

Powiat Garwoliński, Gmina Sobolew, Obręb: 0015 Sobolew

Działki nr ew.: 545/3, 546/3, 850, 852/1, 853/1, 854/4, 854/9, 856/4.

Powiat Garwoliński, Gmina Sobolew, Obręb: 0005 Grabniak

Działki nr ew.: 1, 2, 409, 411/2, 757/3, 763/3, 764, 765, 766/1, 767/1, 768, 769/1, 770, 771, 772, 773, 774, 775, 776/1, 777/1, 778/2, 779, 780/1, 781, 782, 782/1, 783, 784, 794, 795, 796, 797, 798/2, 799, 821/3, 821/7, 822/1, 823, 824, 848/2.

Powiat Garwoliński, Gmina Sobolew, Obręb: 0006 Kaleń Drugi

Działki nr ew. : 358, 368/2, 383.

Powiat Garwoliński, Gmina Sobolew, Obręb: 0008 Kobusy

Działki nr ew.: 933, 934, 935, 936, 937, 938, 939, 940, 941, 942, 971.

Powiat Garwoliński, Gmina Trojanów, Obręb: 0018 Prandocin

Działki nr ew.: 2/1, 5, 6/1, 7, 8, 9, 10, 11/2, 12, 13, 14/2, 15, 16, 17, 18, 19, 43, 65, 66, 67, 68, 69, 70, 71, 72, 73, 74, 75, 76/1, 78, 79, 80, 81, 82, 83, 85/1, 87, 88, 89, 90/1, 90/2, 268, 269, 270/3, 290, 292, 354.

Powiat Garwoliński, Gmina Trojanów, Obręb: 0005 Dębówka

Działki nr ew.: 23, 253, 254, 255/1, 255/2, 256, 257/1, 257/2, 391, 392, 393.

Powiat Garwoliński, Gmina Trojanów, Obręb: 0027 Życzyn

Działki nr ew. : 671/3, 672/13, 705, 718, 720, 721, 722, 723, 724, 725, 726, 727, 728, 752, 753/2, 754/2, 783, 836/1.

Ponowna ocena oddziaływania na środowisko przeprowadzana jest w ramach postępowania administracyjnego znak.: WI-III.7840.7.169.2015.MS, wszczętego na wniosek inwestora – PKP Polskie Linie Kolejowe S.A., ul. Targowa 74, 03-734 Warszawa, w sprawie wydania decyzji o pozwoleniu na budowę ww. inwestycji.

Organem właściwym do wydania przedmiotowej decyzji o pozwoleniu na budowę jest Wojewoda Mazowiecki. Organem właściwym do wydania postanowienia w sprawie uzgodnienia warunków realizacji przedsięwzięcia jest Regionalny Dyrektor Ochrony Środowiska w Warszawie, a do wydania opinii, dotyczącej tego uzgodnienia, Państwowy Wojewódzki Inspektor Sanitarny w Warszawie.

Wszyscy zainteresowani mogą się zapoznać z niezbędną dokumentacją sprawy oraz złożyć uwagi i wnioski w formie pisemnej, elektronicznej i ustnej do protokołu, w terminie 21 dni od dnia doręczenia ogłoszenia o przystąpieniu do przeprowadzenia ponownej oceny oddziaływania na środowisko. Niezbędna dokumentacja sprawy dostępna jest w Wydziale Infrastruktury Mazowieckiego Urzędu Wojewódzkiego (Pl. Bankowy 3/5, 00-950 Warszawa, pok. 604).

Złożone uwagi i wnioski zostaną rozpatrzone przez Regionalnego Dyrektora Ochrony Środowiska w Warszawie. Zgodnie z art. 35 cytowanej ustawy uwagi lub wnioski złożone po upływie podanego powyżej terminu, pozostawia się bez rozpatrzenia.

Zgodnie z art. 49 ustawy z dnia 14 czerwca 1960 r. *Kodeks postępowania administracyjnego* (Dz. U. z 2016 r., poz. 23, z późn. zm.) w przypadku zawiadomienia stron poprzez obwieszczenie, doręczenie obwieszczenia uważa się za dokonane po upływie czternastu dni od dnia publicznego ogłoszenia.

W związku z powyższym prosimy o niezwłoczne zamieszczenie, załączonego do niniejszego pisma obwieszczenia Wojewody Mazowieckiego na tablicy ogłoszeń i na stronie internetowej urzędu gminy, na okres 14 dni, oraz przesłanie do tutejszego urzędu protokołów dotyczących terminów ww. publikacji na stronie internetowej i na tablicy ogłoszeń (niezwłoczne, po upływie ustawowego terminu na doręczenie). Protokoły te winny być poświadczone przez osoby odpowiedzialne za publikację obwieszczeń.

Wojewoda Mazowiecki
Bożena Góran
Dyrektor Wydziału Infrastruktury
i Transportu Kolejowego

Załączniki:

1. Obwieszczenie Wojewody Mazowieckiego w niniejszej sprawie.

Otrzymują:

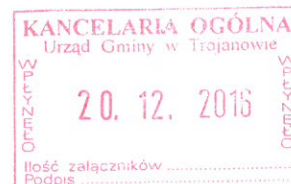
1. adresat,
2. aa.



Warszawa, dnia 13 grudnia 2016 roku

WOJEWODA MAZOWIECKI

WI-III.7840.7.169.2015.MS



OBWIESZCZENIE

Niniejszym, na podstawie art. 33 ust. 1, w związku z art. 82 i art. 90 ust. 2 ustawy z dnia 3 października 2008 roku *o udostępnianiu informacji o środowisku i jego ochronie, udziale społeczeństwa w ochronie środowiska oraz ocenach oddziaływania na środowisko* (Dz. U. z 2016 r. poz. 353, z późn. zm.) informuję o przystąpieniu do przeprowadzenia ponownej oceny oddziaływania na środowisko inwestycji pod nazwą:

"Budowa, przebudowa i rozbudowa (modernizacja) linii kolejowej nr 7 Warszawa Wschodnia Osobowa – Dorohusk na odcinku Otwock – Lublin odcinek Pilawa – Dęblin w km 55,600 – 107,283, Szlak Sobolew - Życzyn odcinek 9 od km 81+357 do km 90+530".

Roboty budowlane będą realizowane na działkach ewidencyjnych:

Powiat Garwoliński, Gmina Sobolew, Obręb: 0015 Sobolew

Działki nr ew.: 856/3, 1189/1, 1189/4, 2373/18, 2373/21.

Powiat Garwoliński, Gmina Sobolew, Obręb: 0005 Grabniak

Działki nr ew. : 353/1, 404/1, 405/1, 406/2, 407/2, 411/1, 437/1, 750/1, 751/7, 752/1, 753/2, 757/2, 763/2, 821/8, 821/6, 846/1, 847/1, 848/1, 850/4.

Powiat Garwoliński, Gmina Sobolew, Obręb: 0006 Kaleń Drugi

Działki nr ew.: 355/1, 356/1, 368/1, 395/1.

Powiat Garwoliński, Gmina Sobolew, Obręb: 0008 Kobusy

Działki nr ew. : 828/1, 887/1, 888, 900/1.

Powiat Garwoliński, Gmina Trojanów, Obręb: 0018 Prandocin

Działki nr ew.: 159/1, 160/1, 161/1, 162/1, 165/1, 166/1, 169, 380, 381/1.

Powiat Garwoliński, Gmina Trojanów, Obręb: 0005 Dębówka

Działki nr ew.: 268/3, 379/2, 380/2, 381/2, 382/4, 614.

Powiat Garwoliński, Gmina Trojanów, Obręb: 0027 Życzyn

Działki nr ew. : 350/1, 625/1, 642/6, 645/1, 647/1, 648/1, 649/2, 651/2, 652/2, 653/4, 654/2, 655/4, 658/2, 665/5, 665/7, 671/2, 672/8, 672/10, 672/12, 677/1, 677/3, 678/2, 706/2, 719, 733/1, 753/1, 754/1, 755/1, 836/2.

Powiat Garwoliński, Gmina Trojanów, Obręb: 0017 Podebłocie

Działka nr ew. : 2474.

Oraz na części działek:

Powiat Garwoliński, Gmina Sobolew, Obręb: 0015 Sobolew

Działki nr ew.: 545/3, 546/3, 850, 852/1, 853/1, 854/4, 854/9, 856/4.

Powiat Garwoliński, Gmina Sobolew, Obręb: 0005 Grabniak

Działki nr ew.: 1, 2, 409, 411/2, 757/3, 763/3, 764, 765, 766/1, 767/1, 768, 769/1, 770, 771, 772, 773, 774, 775, 776/1, 777/1, 778/2, 779, 780/1, 781, 782, 782/1, 783, 784, 794, 795, 796, 797, 798/2, 799, 821/3, 821/7, 822/1, 823, 824, 848/2.

Powiat Garwoliński, Gmina Sobolew, Obręb: 0006 Kaleń Drugi

Działki nr ew. : 358, 368/2, 383.

Powiat Garwoliński, Gmina Sobolew, Obręb: 0008 Kobusy

Działki nr ew.: 933, 934, 935, 936, 937, 938, 939, 940, 941, 942, 971.

Powiat Garwoliński, Gmina Trojanów, Obręb: 0018 Prandocin

Działki nr ew.: 2/1, 5, 6/1, 7, 8, 9, 10, 11/2, 12, 13, 14/2, 15, 16, 17, 18, 19, 43, 65, 66, 67, 68, 69, 70, 71, 72, 73, 74, 75, 76/1, 78, 79, 80, 81, 82, 83, 85/1, 87, 88, 89, 90/1, 90/2, 268, 269, 270/3, 290, 292, 354.

Powiat Garwoliński, Gmina Trojanów, Obręb: 0005 Dębówka

Działki nr ew.: 23, 253, 254, 255/1, 255/2, 256, 257/1, 257/2, 391, 392, 393.

Powiat Garwoliński, Gmina Trojanów, Obręb: 0027 Życzyn

Działki nr ew. : 671/3, 672/13, 705, 718, 720, 721, 722, 723, 724, 725, 726, 727, 728, 752, 753/2, 754/2, 783, 836/1.


Ponowna ocena oddziaływania na środowisko przeprowadzana jest w ramach postępowania administracyjnego znak.: WI-III.7840.7.169.2015.MS, wszczętego na wniosek inwestora – PKP Polskie Linie Kolejowe S.A., ul. Targowa 74, 03-734 Warszawa, w sprawie wydania decyzji o pozwoleniu na budowę ww. inwestycji.

Organem właściwym do wydania przedmiotowej decyzji o pozwoleniu na budowę jest Wojewoda Mazowiecki. Organem właściwym do wydania postanowienia w sprawie uzgodnienia warunków realizacji przedsięwzięcia jest Regionalny Dyrektor Ochrony Środowiska w Warszawie, a do wydania opinii, dotyczącej tego uzgodnienia, Państwowy Wojewódzki Inspektor Sanitarny w Warszawie.

Wszyscy zainteresowani mogą się zapoznać z niezbędną dokumentacją sprawy oraz złożyć uwagi i wnioski w formie pisemnej, elektronicznej i ustnej do protokołu, w terminie 21 dni od dnia doręczenia ogłoszenia o przystąpieniu do przeprowadzenia ponownej oceny oddziaływania na środowisko. Niezbędna dokumentacja sprawy dostępna jest w Wydziale Infrastruktury Mazowieckiego Urzędu Wojewódzkiego (Pl. Bankowy 3/5, 00-950 Warszawa, pok. 604). Złożone uwagi i wnioski zostaną rozpatrzone przez Regionalnego Dyrektora Ochrony Środowiska w Warszawie. Zgodnie z art. 35 cytowanej ustawy uwagi lub wnioski złożone po upływie podanego powyżej terminu, pozostawia się bez rozpatrzenia.

Zgodnie z art. 49 ustawy z dnia 14 czerwca 1960 r. *Kodeks postępowania administracyjnego* (Dz. U. z 2016 r., poz. 23, z późn. zm.) w przypadku zawiadomienia stron poprzez obwieszczenie, doręczenie obwieszczenia uważa się za dokonane po upływie czternastu dni od dnia publicznego ogłoszenia.

z up. WOJEWODY MAZOWIECKIEGO


Bożena Góran
Kierownik Oddziału Infrastruktury
Technicznej i Kolejowej

Wywieszono na tablicy ogłoszeń w.....dnia:

(podać miejsce wywieszenia)

Zdjęto dnia:.....

Opublikowano na stronie internetowej gminy dnia:.....

.....
(pieczęć urzędu oraz podpis i pieczęć pracownika urzędu)

