

**UCHWAŁA Nr XXX /176/2017
RADY GMINY TARNÓWKA**

z dnia 29 września 2017 r.

w sprawie przyjęcia Sołeckiej Strategii Rozwoju Wsi Płytnica w gminie Tarnówka na lata 2017-2022.

Na podstawie art. 18 ust. 2 pkt 6 ustawy z dnia 8 marca 1990 r. o samorządzie gminnym (Dz.U. z 2016 r. poz. 446, poz.1579, poz. 1948; z 2017 r. poz.730, poz.935) -

Rada Gminy Tarnówka uchwala, co następuje:

§ 1. Przyjmuje się Sołecką Strategię Rozwoju Wsi Płytnica w gminie Tarnówka na lata 2017-2022, stanowiącą załącznik do niniejszej uchwały.

§ 2. Wykonanie uchwały powierza się Wójtowi Gminy Tarnówka.

§ 3. Uchwała wchodzi w życie z dniem podjęcia.

**Przewodniczący
Rady Gminy Tarnówka
/-/ Marcin Nowosielski**

UZASADNIENIE

do uchwały Nr XXX/176/2017 Rady Gminy Tarnówka z dnia 29 września 2017r. w sprawie przyjęcia Sołeckiej Strategii Rozwoju Wsi Płytnica w gminie Tarnówka na lata 2017-2022.

Gmina Tarnówka przystąpiła do programu Wielkopolska Odnowa Wsi ogłoszonym przez Samorząd Województwa Wielkopolskiego. Celem Programu jest aktywizacja społeczności wiejskich poprzez stymulowanie i wspomaganie oddolnych inicjatyw sołeckich.

Dlatego konieczne stało się opracowanie Sołeckiej Strategii Rozwoju Wsi Płytnica. Program wspiera i zachęca do zaangażowania w realizację przedsięwzięć na rzecz własnej miejscowości, w oparciu o oddolnie wypracowane koncepcje odnowy wsi.

Efektem zaangażowania mieszkańców sołectwa Płytnica, a w szczególności powołanej Grupy Odnowy Wsi, jest powstała przy udziale moderatorów, Sołecka Strategia Rozwoju wsi Płytnica.

Sołecka Strategia zawiera analizę zasobów przyrodniczych, kulturowych, obiektów i terenów, infrastruktury społecznej i technicznej, gospodarki, rolnictwa, kapitału społecznego, czyli wszystkich elementów materialnych i niematerialnych wsi związanych z jej obszarem, ze szczególnym uwzględnieniem elementów rzadkich i specyficznych.

Strategia zawiera również analizę SWOT (słabe i mocne strony, szanse i zagrożenia w rozwoju miejscowości), analizę obecnego potencjału rozwojowego wsi, wizję wsi oraz program krótkoterminowy i długoterminowy rozwoju miejscowości.

Przedstawiona Radzie Gminy Tarnówka Sołecka Strategia Rozwoju Wsi Płytnica jest otwartym dokumentem strategicznym określającym kierunek odnowy i rozwoju wsi oraz poprawy warunków życia mieszkańców, a jego wdrożenie w życie uzależnione jest w głównej mierze od możliwości finansowych, a w szczególności od pozyskanych środków ze źródeł zewnętrznych.

Sołecka strategia ma być pomocna w pozyskiwaniu środków, zarówno z krajowego programu Wielkopolska Odnowa Wsi, jak również programów Unii Europejskiej.

Zebranie Wiejskie uchwałą nr 8/2017 z dnia 01 marca 2017 r. przyjęło Sołecką Strategię Rozwoju wsi Płytnica w gminie Tarnówka na lata 2017-2022. Poprzez jej skuteczną realizację, mieszkańcy sołectwa widzą możliwość rozwoju wsi oraz poprawę życia mieszkańców.

Kolejnym etapem jest przyjęcie Strategii przez Radę Gminy Tarnówka. W związku z powyższym podjęcie niniejszej uchwały jest uzasadnione.



w sprawie przyjęcia Sołeckiej Strategii Rozwoju Wsi Płytnica w gminie Tarnówka na lata

Załącznik
do uchwały Nr XXX/176 /2017
Rady Gminy Tarnówka
z dnia 29 września 2017r.
2017-2022.



SOŁECKA STRATEGIA ROZWOJU WSI PŁYTNICA

w gminie TARNÓWKA

na lata 2017 - 2022

Dokument sporządzony przez przedstawicieli

Grupy Odnowy Wsi:

Bożena Orlikowska

Wanda Mucha-Stefańska

z udziałem moderatora/moderatorów:

Pawła Michalskiego, Marka Romaniec

Styczeń 2017



SPIS TREŚCI:

- 1. KARTA DIAGNOZY**
- 2. SPRAWOZDANIE WIZJI W TERENIE**
- 3. ANALIZA ZASOBÓW**
- 4. ANALIZA SWOT**
- 5. ANALIZA POTENCJAŁÓW**
- 6. WIZJA WSI**
- 7. PROGRAM DŁUGOTERMINOWY ODNOWY WSI**
- 8. PROGRAM KRÓTKOTERMINOWY ODNOWY WSI**

KARTA DIAGNOZY ZAAWANSOWANIA ODNOWY WSI

wraz ze sprawozdaniem z wizji w terenie

Gmina: Tarnówka

Sołectwo: Płynnica

Liczba mieszkańców: 185

Faza odnowy	Zakres działań	*	Rozwój organizacyjny	*	Sterowanie rozwojem	*
A Inicjalna	brak działań		istnieje tylko rada sołecka		brak planowania działań w wymiarze całej wsi	
	działania fragment. lub dotyczące wąskiej grupy		rozproszone działanie organizacji			
	działania spontaniczne	X	związana grupa odnowy wsi	X	opracowanie planu i programu odnowy dla całej wsi	X
	porządkowanie wsi					
B Początkowa	projekty startowe (z programu krótkoterminowego)	X	podjmuje się kroki na rzecz skoordynowania działań organizacji we wsi	X	planowanie w krótkim horyzoncie czasowym	X
	przekonywanie mieszkańców do idei odnowy wsi i integrowanie wokół pierwszych przedsięwzięć	X				
B Początkowa	różnorodne projekty (z programu długoterminowego) nastawione na usunięcie podstawowych barier i zaspokojenie głównych potrzeb		liczna grupa odnowy wsi (skupia przedstawicieli organizacji i instytucji)		systematyczne planowanie działań, (np. roczne plany rzeczowo-finansowe, kalendarze imprez)	
			związane stowarzyszenie na rzecz rozwoju (odnowy) wsi		wykorzystywanie gminnych instrumentów wsparcia	

D	Ciążkowa	pobudzenie mieszkańców do odnowy własnych posesji	skoordynowane działania organizacji obecnych we wsi	proste instrumenty komunikacji wewnętrznej	
C	Zaawansowana		„koalicja” organizacji i instytucji na rzecz odnowy wsi	projektowanie działań (projekty)	
			liczne stowarzyszenie odnowy wsi	pozyskiwanie środków zewnętrznych	
			animacja aktywności poszczególnych grup mieszkańców	systematyczne planowanie rozwoju (aktualizowanie planu i programu odnowy wsi)	rozwinięta komunikacja wewnętrzna
			stowarzyszenie odnowy wsi instytucją rozwoju lokalnego (Centrum Aktywności Lokalnej)	rozwinięta komunikacja wewnętrzna	promocja wsi
			<p>rozwoj wsi oparty na aktywności kluczowych grup mieszkańców (rolników, przedsiębiorców, młodzieży, kobiet) i stowarzyszeń</p>	<p>kompleksowe i szczegółowe planowanie przestrzenne</p> <p>powołanie udział grup mieszkańców w strategicznym planowaniu rozwoju</p> <p>rozwinięta promocja oraz komunikacja z otoczeniem</p>	

Sprawozdanie z wizji w terenie

Miejsce i data przeprowadzenia wizji: 28 stycznia 2017

Uczestnicy: Bożena Orlikowska, Wanda Mucha-Stefańska, Marek Romaniec

Krótki charakterystyka wsi: *(aktywność mieszkańców, funkcjonujące organizacje pozarządowe, infrastruktura, charakter zabudowy, fundusze)*

Płytnica jest wsią krajeńską; położona w województwie wielkopolskim, w powiecie złotowskim, w gminie Tamówka przy trasie drogi krajowej nr 11 przy ujściu rzeki Płytnicy do Gwdy. Nazwa miejscowości wywodzi się od płycizny, która znajduje się na rzece Gwdzie, będącej w przeszłości brodem przepławowym na szlaku handlowym. W miejscowości znajduje się neogotycki kościół z 1852 roku oraz zabytek techniki tj. dwuprzęsłowy kolejowy most dawnej linii Wałcz-Złotów na Gwdzie, który uległ znacznemu zniszczeniu (przyczółek mostu został wysadzony w 1945 r. przez wycofujące się wojska niemieckie; w 2004 zachodnia część mostu zawaliła się i została rozebrana). Płytnica to perła gminy pod względem położenia i krajobrazu. Bogactwo grzybów i ryb przyciąga rzeszę turystów. Sołectwo jest doskonałą bazą wypadową do wycieczek pieszych, rowerowych i nie tylko. Jedną z największych atrakcji są sploty kajakowe rzeką Gwdą i Płytnicą. W okresie letnim miejscowość zmienia swój charakter na letniskowy i zwiększa liczebność nawet dwukrotnie; duże grono letników zostaje nawet do jesieni. Malowniczość Płytnicy przyciągnęła wiele znanych osobistości ze świata artystycznego m.in. Sławomira Żerdzickiego, polskiego śpiewaka operowego, reżysera oraz rzeźbiarza (to On wyrzeźbił i podarował Kościółowi w Płytnicy ogromny krzyż z Jezusem, który do dziś zdobi jego ołtarz), Andrzeja Gromek, rysownika Bajek Zaczarowanego Ołówka, Grzegorza Łoszewskiego, polskiego scenarzystę filmowego znanego ze scenariuszy do *Komornika*, *Ojca Mateusza* oraz *Miodowych Lat*. Na terenie wsi nie funkcjonuje żadne stowarzyszenie. Sołectwo posiada fundusz sołecki.

Z przeprowadzonej wizji w terenie sporządzono dokumentację fotograficzną (płyta CD).

Data: 28 stycznia 2017

Sporządził: Bożena Orlikowska , Wanda Mucha-Stefańska

ANALIZA ZOSOBÓW

ANALIZA ZASOBÓW – część I					
RODZAJ ZASOBU*		Opis (nazwanie) zasobu jakim wieś dysponuje	Znaczenie zasobu (odpowiednio wstaw X)		
			MAŁE	DUŻE	WYRÓZNIAJĄCE
PRZYRODNICZY	walory krajobrazu, rzeźby terenu	LASY, RZEKI			X
	stan środowiska	NIE ZANIECZYSZCZONA			X
	walory klimatu	-			
	walory szaty roślinnej	LASY, ŁĄKI			X
	cenne przyrodniczo obszary lub obiekty	NATURA 2000		X	
	świat zwierzęcy (ostoje, siedliska)	BOBRY, WILKI (OSTOJA)		X	
	wody powierzchniowe (cieki, rzeki, stawy)	GWDA, PŁYTNICA		X	
	wody podziemne	-			
	gleby	KL. V i VI			
	kopaliny	-			
	walory geotechniczne	-			
KULTUROWY	walory architektury	-			
	walory przestrzeni wiejskiej publicznej	Dzwonnica, park przy DK 11, nasyp i most kolejowy			
	walory przestrzeni wiejskiej prywatnej	Stara szkoła			
	zabytki i pamiątki historyczne	Zabudowa letniskowa			
	osobliwości kulturowe	-			
	miejsca, osoby i przedmioty kultu	-			
	święta, odpusty, pielgrzymki	-			
	tradycje, obrzędy, gwara	-			
	legendy, podania i fakty historyczne	-			
	przekazy literackie	-			
	ważne postacie i przekazy historyczne	-			
	specyficzne nazwy	-			
	specyficzne potrawy	-			
	dawne zawody	-			
	zespoły artystyczne, twórcy	Sławomir Żerdzicki – polski śpiewak operowy (tenor), reżyser, rzeźbiarz			

		Andrzej Pukacki – artysta kowal Andrzej Gromek – animator, rysownik m.in. <i>Bajek zaczarowanego ołówka</i>			
--	--	---	--	--	--

ANALIZA ZASOBÓW – część II

RODZAJ ZASOBU	Opis (nazwanie) zasobu jakim wieś dysponuje	Znaczenie zasobu (odpowiednio wstaw X)		
		MAŁE	DUŻE	WYRÓŻNIAJĄCE
OBIEKTY I TERENY	działki pod zabudowę mieszkaniową	-		
	działki pod domy letniskowe	-		
	działki pod zakłady usługowe i przemysł	-		
	pustostany mieszkaniowe	-		
	pustostany poprzemysłowe	-		
	tradycyjne nieużytkowane obiekty gospodarskie (stodoły, spichlerze, kuźnie, młyny, itp.)	Stodoły, Stara dzwonnica	X	
INFRASTRUKTURA SPOŁECZNA	place publicznych spotkań, festynów	Plac Nadleśnictwa		X
	sale spotkań, świetlice, kluby	-		
	miejsca uprawiania sportu	Boisko		X
	miejsca rekreacji	-		
	ścieżki rowerowe, szlaki turystyczne	-		
	szkoły	-		
	przedszkola	-		
	biblioteki	-		
	placówki opieki społecznej	-		
	placówki służby zdrowia	-		
INFRASTRUKTURA TECHNICZNA	wodociąg, kanalizacja	-		
	drogi (nawierzchnia, oznakowanie oświetlenie)	DK 11; Gminne oświetlenie częściowe	X	
	chodniki, parkingi, przystanki	Przy DK 11	X	
	sieć telefoniczna i dostępność Internetu	Telefonia sieci naziemnej; Internet radiowy	X	
	telefonii komórkowa	Wieże przesyłowe	X	

	inne	-			
--	------	---	--	--	--

ANALIZA ZASOBÓW – część III

RODZAJ ZASOBU	Opis (nazwanie) zasobu jakim wieś dysponuje	Znaczenie zasobu (odpowiednio wstaw X)			
		MAŁE	DUŻE	WYRÓZNIAJĄCE	
GOSPODARKA, ROLNICTWO	miejsca pracy (gdzie, ile?)	Motel „Pod Pstrągiem”; ZUL Kowalski Dariusz		X	
	znane firmy produkcyjne i zakłady usługowe i ich produkty	-			
	gastronomia	Restauracja, BAR		X	
	miejsca noclegowe	Motel „Pod Pstrągiem”; Agroturystyka		X	
	gospodarstwa rolne	Indywidualne		X	
	uprawy hodowle	Pasieki, hodowla pstrąga		X	
	możliwe do wykorzystania odpady produkcyjne	-			
	zasoby odnawialnych energii	-			
ŚRODKI FINANSOWE I POZYSKIWANIE FUNDUSZY	środki udostępniane przez gminę	FUNDUSZ SOŁECKI		X	
	środki wypracowywane	-			
MIESZKAŃCY (KAPITAŁ SPOŁECZNY	autorytety i znane postacie we wsi	Żerdzicki, Pukacki, Gromek		X	
	krajanie znani w regionie, w kraju i zagranicą	-			
	osoby o specyficznej lub ważnej dla wiedzy i umiejętnościach, m.in. studenci	-			

	przedsiębiorcy, sponsorzy	-			
	osoby z dostępem do Internetu i umiejętnościami informatycznych	-			
	pracownicy nauki	dr hab. Cyprian Mielczarski, prof. UW; prof. dr hab. Paweł Pukacki	X		
	związki i stowarzyszenia	-			
	kontakty zewnętrzne (np. z mediami)	-			
	współpraca zagraniczna i krajowa	-			
INFORMACJE DOSTĘPNE O WSI	publikatory, lokalna prasa	-			
	książki, przewodniki	Przewodnik Sołectw wydany przez Urząd Gminy	X		
	strony www	-			

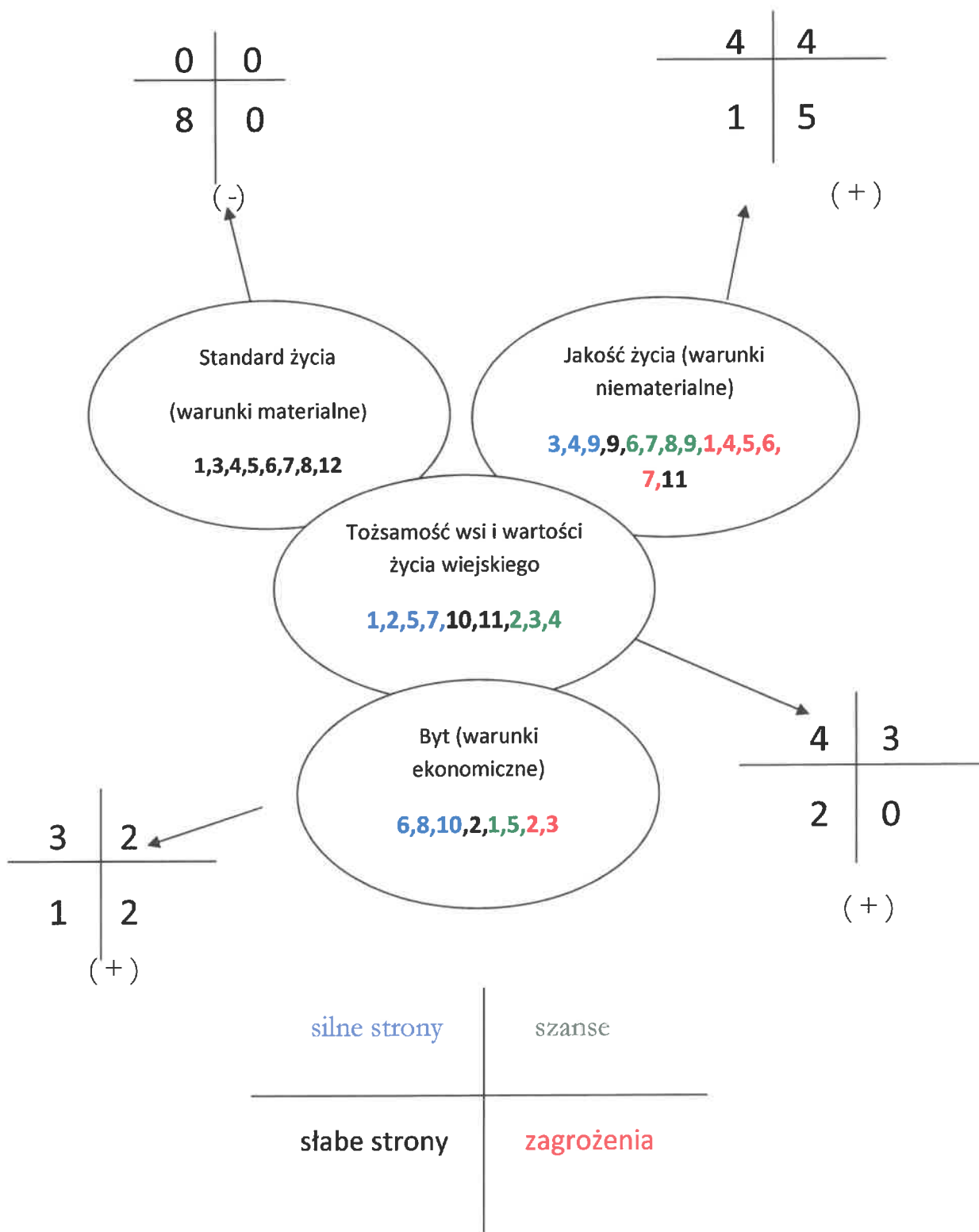
Zasoby – wszelkie elementy materialne i niematerialne wsi i związanego z nią obszaru, które mogą być wykorzystane obecnie badź w przyszłości w realizacji publicznych bądź prywatnych przedsięwzięć odnowy wsi. Zwrócić uwagę na elementy specyficzne i rzadkie (wyróżniające wieś). *Opracowanie: Ryszard Wilczyński*

ANALIZA SWOT

SILNE STRONY (atuty wewnętrzne)	SŁABE STRONY (słabości wewnętrzne)
<ol style="list-style-type: none"> 1. Czyste powietrze i środowisko T 2. Lasy i rzeki T 3. Obszar Natura 2000 J 4. Ostoje zwierzyny J 5. Wieś rekreacyjna T 6. Agroturystyka B 7. Pasięki, hodowla pstrąga T 8. Runo leśne B 9. Dobre warunki do odpoczynku i relaksu – cisza I 10. Przyłaszczkowa Dolina T 11. Międzynarodowe Zawody Wędkarskie J 	<ol style="list-style-type: none"> 1. Brak wodociągu i kanalizacji S 2. Brak przedsiębiorców B 3. Brak miejsc spotkań S 4. Niekompletne oświetlenie S 5. Brak ścieżki rowerowej S 6. Brak chodników przy drogach gminnych S 7. Brak Placu Zabaw S 8. Brak Sali Wiejskiej S 9. Ugory J 10. Rozproszona zabudowa wsi T 11. Brak współpracy między mieszkańcami T 12. Brak Organizacji Pozarządowej S

SZANSE (okazje zewnętrzne płynące z otoczenia)	ZAGROŻENIA (zagrożenie płynące z otoczenia)
<ol style="list-style-type: none"> 1. Napływ turystów B 2. Walory przyrody i środowiska T 3. Promowanie wsi i okolic T 4. Programy aktywizujące społeczność lokalną T 5. Możliwość pozyskania środków zewnętrznych B 6. Możliwość współpracy z innymi sołectwami J 7. Dobry dojazd DK 11 J 8. Udział w programie Wielkopolska Odnowa Wsi J 9. Możliwość powołania Organizacji Pozarządowej J 	<ol style="list-style-type: none"> 1. Emigracja młodych ludzi J 2. Ograniczone środki finansowe gminy w stosunku do potrzeb wsi B 3. Utrata Funduszu Sołeckiego B 4. Zagrożenie pożarowe J 5. Duży ruch przy DK 11 6. Starzejące się społeczeństwo J 7. Niestabilne prawo J

Analiza potencjału rozwojowego wsi





Tożsamość wsi i wartości życia wiejskiego (+) +

4	3
2	0

Wnioski: Obszar pozytywny otoczenie dodatnie. Dominują mocne strony. Należy rozwijać tożsamość wsi i zwrócić szczególną uwagę na projekty wiążące mieszkańców ze swoim sołectwem.

Standard życia (warunki materialne) (-) =

0	0
8	0

Wnioski: Obszar słaby. Przeważają słabe strony obszar wymaga działań długoterminowych, budowania infrastruktury publicznej mającej wpływ na jakość życia mieszkańców przy uwzględnieniu mocnych stron obszaru. Otoczenie bez wpływu.

Jakość życia (warunki niematerialne i duchowe) (+) -

4	4
1	5

Wnioski: Obszar pozytywny, przeważają mocne strony. Otoczenie niekorzystne. Należy wspierać mieszkańców w budowaniu mocnych stron oraz eliminowaniu słabych stron i zagrożeń wynikających z otoczenia.

Byt (warunki ekonomiczne) (+) =

3	2
1	2

Wnioski: Obszar pozytywny z otoczeniem zrównoważonym. Należy wykorzystać potencjał wsi do tworzenia inicjatyw przedsiębiorczych oraz promocji wsi jej potencjału gospodarczego.



WIZJA HASŁOWA

„Płytnica – wieś przyjazna mieszkańcom i turystom”

WIZJA OPISOWA

Płytnica – zadbana miejscowość, która jest atrakcyjnym miejscem dla wielbicieli wędkarstwa, grzybobrania, kajakarstwa oraz spokojnego wypoczynku dla turystów uciekających od zgiełku i hałasu miejskiego życia. Jest również przyjaznym miejscem do życia i rozwoju zarówno dla dzieci i młodzieży jak i dla starszych mieszkańców.

PROGRAM DŁUGOTERMINOWY ODNOWY WSI

Wizja wsi (hasłowa): Płytnica – wieś przyjazna mieszkańcom i turystom

I. Plan rozwoju		II. Program rozwoju	
1. CELE Co trzeba osiągnąć by urzeczywistnić wizję naszej wsi?	2. Co nam pomoże osiągnąć cele? (zasoby, silne strony, szanse)	3. Co nam może przeszkodzić? (słabe strony, zagrożenia)	Projekty, przedsięwzięcia jakie wykonamy?
	ZASOBY których użyjemy	ATUTY silne strony i szanse jakie wykorzystamy	BARIERY Słabe strony jakie wyeliminujemy Zagrożenia jakich unikniemy
A. TOŻSAMOŚĆ WSI I WARTOŚCI ŻYCIA WIEJSKIEGO			
1. Kulturowanie historii i tradycji wsi	Mieszkańcy	Przydrożny krzyż Kościół Stary cmentarz pomniemiecki	Zły stan zabytków 1. Dbanie o przydrożny krzyż 2. Renowacja Kościoła 3. Odnowienie cmentarza
B. STANDARD ŻYCIA			
1. Podejmowanie działań w kierunku rozbudowy infrastruktury rekreacyjno-sportowej na terenie wsi	Boisko sportowe ulokowane w centrum wsi	Organizacja imprez okolicznościowych	Brak świetlicy, placu zabaw i miejsca do integracji mieszkańców wsi 1. Budowa wiaty integracyjnej 2. Budowa placu zabaw 3. Budowa świetlicy i zagospodarowanie terenu przyległego

<p>2. Rozbudowa infrastruktury publicznej (drogowej i wodno-kanalizacyjnej)</p>	<p>1. Droga krajowa i gminna, przystanki autobusowe 2. Dobra dostępność do wód głębinowych, teren gminny przeznaczony pod sieć wodociagową</p>	<p>Fundusz sołecki</p>	<p>1. Brak chodnika w części wsi, niewystarczające oświetlenie, wąska droga krajowa 2. Brak kanalizacji i wodociągów</p>	<p>1. Budowa chodnika 2. Poszerzenie i wyrównanie pobocza przy drodze krajowej 3. Uzupelnienie oświetlenia ulicznego</p>
<p>C. JAKOŚĆ ŻYCIA</p>				
<p>1. Integracja mieszkańców sołectwa oraz organizowanie wolnego czasu dla dzieci, młodzieży i seniorów</p>	<p>1. Walory przyrodnicze 2. Zmotywowana grupa mieszkańców</p>	<p>Urozmiacony krajobraz, Rada Sołecka</p>	<p>Słabe zaangażowanie władz gminy w rozwój wsi; brak świetlicy</p>	<p>1. Organizacja imprez (festyn rodzinny, Dzień Dziecka, Mikołajki) 2. Rajdy rowerowe</p>
<p>D. BYT</p>				
<p>1. Działania na rzecz gospodarstw agroturystycznych; promocja walorów przyrodniczych</p>	<p>Walory przyrodnicze; urozmiacony krajobraz</p>	<p>Duża liczba działek budowlanych; możliwość stworzenia ścieżek rowerowych</p>	<p>Słaba wiedza o agroturystyce</p>	<p>1. Szkolenia mieszkańców na temat tworzenia gospodarstw agroturystycznych 2. Organizacja imprez przyrodniczo-leśnych</p>


PROGRAM KRÓTKOTERMINOWY ODNOWY WSI na OKRES 2 lat

Kluczowy problem	Odpowiedź	Propozycja projektu	Czy nas stać na realizację? (tak/ nie)		Punktacja	Hierarchia
			Organizacyjnie	Finansowo		
Co nas najbardziej zintegruje?	Miejsce spotkań dla dzieci, młodzieży i seniorów	Budowa wiaty i budowa placu zabaw	TAK	TAK	5+5=10	I
Na czy nam najbardziej zależy?	Pozyskanie działki pod inwestycje	Zakup lub zamiana działki pod inwestycje gminną	NIE	NIE	4+4=8	II
Co nam najbardziej przeszkadza?	Brak wodociągów i kanalizacji	Budowa przydomowych oczyszczalni oraz wodociągu	NIE	NIE	1+1=2	V
Co najbardziej zmieni nasze życie?	Wodociągi oraz aktywność społeczeństwa	Zawody wędkarskie; sołectkie spływy kajakowe	TAK	NIE	3+3=6	III
Co nam przyjdzie najłatwiej?	Organizacja imprez integracyjnych	Festyn rodzinny	TAK	NIE	2+2=4	IV
Na realizację jakiego projektu planujemy pozyskać środki zewnętrzne? Z jakich źródeł?		Budowa wiaty i placu zabaw - LGD Krajna złotowska Wielkopolska Odnowa Wsi – Urząd Marszałkowski				

**Podpisy przedstawicieli Grupy Odnowy Wsi:
uczestniczących w przygotowaniu dokumentu:**

Bożena Orlikowska

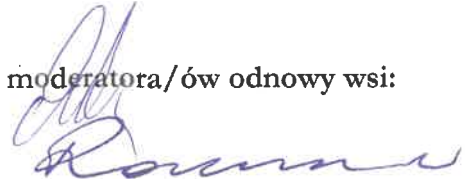
Wanda Mucha-Stefańska



Podpis/podpisy moderatora/ów odnowy wsi:

Paweł Michalski

Marek Romaniec



Załączniki:

1. Listy obecności na warsztatach sołeckich
2. Dokumentacja zdjęciowa z przeprowadzonej wizji terenowej oraz warsztatów sołeckich (płyta CD).