

**UCHWAŁA Nr XXX /175/2017  
RADY GMINY TARNÓWKA**

**z dnia 29 września 2017 r.**

**w sprawie przyjęcia Sołeckiej Strategii Rozwoju Wsi Osówka w gminie Tarnówka na lata 2017-2022.**

Na podstawie art. 18 ust. 2 pkt 6 ustawy z dnia 8 marca 1990 r. o samorządzie gminnym (Dz.U. z 2016 r. poz. 446, poz.1579, poz.1948; z 2017 r. poz.730, poz.935 ) -

**Rada Gminy Tarnówka uchwala, co następuje:**

**§ 1.** Przyjmuje się Sołecką Strategię Rozwoju Wsi Osówka w gminie Tarnówka na lata 2017-2022, stanowiącą załącznik do niniejszej uchwały.

**§ 2.** Wykonanie uchwały powierza się Wójtowi Gminy Tarnówka.

**§ 3.** Uchwała wchodzi w życie z dniem podjęcia.

**Przewodniczący  
Rady Gminy Tarnówka  
/-/ Marcin Nowosielski**

## UZASADNIENIE

**do uchwały Nr XXX/175/2017 Rady Gminy Tarnówka z dnia 29 września 2017r. w sprawie przyjęcia Sołeckiej Strategii Rozwoju Wsi Osówka w gminie Tarnówka na lata 2017-2022.**

Gmina Tarnówka przystąpiła do programu Wielkopolska Odnowa Wsi ogłoszonym przez Samorząd Województwa Wielkopolskiego. Celem Programu jest aktywizacja społeczności wiejskich poprzez stymulowanie i wspomaganie oddolnych inicjatyw sołeckich.

Dlatego konieczne stało się opracowanie Sołeckiej Strategii Rozwoju Wsi Osówka. Program wspiera i zachęca do zaangażowania w realizację przedsięwzięć na rzecz własnej miejscowości, w oparciu o oddolnie wypracowane koncepcje odnowy wsi.

Efektem zaangażowania mieszkańców sołectwa Osówka, a w szczególności powołanej Grupy Odnowy Wsi, jest powstała przy udziale moderatorów, Sołecka Strategia Rozwoju wsi Osówka.

Sołecka Strategia zawiera analizę zasobów przyrodniczych, kulturowych, obiektów i terenów, infrastruktury społecznej i technicznej, gospodarki, rolnictwa, kapitału społecznego, czyli wszystkich elementów materialnych i niematerialnych wsi związanych z jej obszarem, ze szczególnym uwzględnieniem elementów rzadkich i specyficznych.

Strategia zawiera również analizę SWOT (słabe i mocne strony, szanse i zagrożenia w rozwoju miejscowości), analizę obecnego potencjału rozwojowego wsi, wizję wsi oraz program krótkoterminowy i długoterminowy rozwoju miejscowości.

Przedstawiona Radzie Gminy Tarnówka Sołecka Strategia Rozwoju Wsi Osówka jest otwartym dokumentem strategicznym określającym kierunek odnowy i rozwoju wsi oraz poprawy warunków życia mieszkańców, a jego wdrożenie w życie uzależnione jest w głównej mierze od możliwości finansowych, a w szczególności od pozyskanych środków ze źródeł zewnętrznych.

Sołecka strategia ma być pomocna w pozyskiwaniu środków, zarówno z krajowego programu Wielkopolska Odnowa Wsi, jak również programów Unii Europejskiej.

Zebranie Wiejskie uchwałą nr 8/2017 z dnia 15 marca 2017 r. przyjęło Sołecką Strategię Rozwoju wsi Osówka w gminie Tarnówka na lata 2017-2022. Poprzez jej skuteczną realizację, mieszkańcy sołectwa widzą możliwość rozwoju wsi oraz poprawę życia mieszkańców.

Kolejnym etapem jest przyjęcie Strategii przez Radę Gminy Tarnówka.

W związku z powyższym podjęcie niniejszej uchwały jest uzasadnione.

**Wójt Gminy  
/-/ Jacek Mościcki**



# SOŁECKA STRATEGIA ROZWOJU WSI OSÓWKA

w gminie Tarnówka

na lata 2017 - 2022

Dokument sporządzony przez przedstawicieli

Grupy Odnowy Wsi (*imię i nazwisko*):

Przemysław Wiśniewski

Weronika Bartosz

Józef Masternak

Tomasz Domoń

Włodzimierz Pustuła

z udziałem moderatora/moderatorów (*imię i nazwisko*):

*Paweł Michalski, Marek Romaniec*

[styczeń] 2017

**SPIS TREŚCI:**

- 1. KARTA DIAGNOZY**
- 2. SPRAWOZDANIE WIZJI W TERENIE**
- 3. ANALIZA ZASOBÓW**
- 4. ANALIZA SWOT**
- 5. ANALIZA POTENCJAŁÓW**
- 6. WIZJA WSI**
- 7. PROGRAM DŁUGOTERMINOWY ODNOWY WSI**
- 8. PROGRAM KRÓTKOTERMINOWY ODNOWY WSI**

## KARTA DIAGNOZY ZAAWANSOWANIA ODNOWY WSI

wraz ze sprawozdaniem z wizji w terenie

Gmina: Tarnówka

Sołectwo: Osówka

Liczba mieszkańców: 184

Faza odnowy	Zakres działań	*	Rozwój organizacyjny	*	Sterowanie rozwojem	*
A Inicjalna	brak działań		istnieje tylko rada sołecka		brak planowania działań w wymiarze całej wsi	
	działania fragment. lub dotyczące wąskiej grupy		rozproszone działania organizacji			
	działania spontaniczne	x	zawiązana grupa odnowy wsi	x	opracowanie planu i programu odnowy dla całej wsi	x
	porządkowanie wsi	x				
B Początkowa	projekty startowe (z programu krótkoterminowego)	x	podjmuje się kroki na rzecz skoordynowania działań organizacji we wsi		planowanie w krótkim horyzoncie czasowym	x
	przekonywanie mieszkańców do idei odnowy wsi i integrowanie wokół pierwszych przedsięwzięć	x				
B Początkowa	różnorodne projekty (z programu długoterminowego) nastawione na usunięcie podstawowych barier i zaspokojenie głównych potrzeb		liczna grupa odnowy wsi (skupia przedstawicieli organizacji i instytucji)		systematyczne planowanie działań, (np. roczne plany rzeczowo-finansowe, kalendarze imprez)	
			związane stowarzyszenie na rzecz rozwoju (odnowy) wsi		wykorzystywanie gminnych instrumentów wsparcia	

D	Caościowa	pobudzenie mieszkańców do odnowy własnych posesji	skoordynowane działania organizacji obecnych we wsi	proste instrumenty komunikacji wewnętrznej	
				projektowanie działań (projekty)	
C	Zaawansowana	projekty jakościowo zmieniające kluczowe obszary życia oraz kształtujące strukturę wsi	„koalicja” organizacji i instytucji na rzecz odnowy wsi	pozyskiwanie środków zewnętrznych	
		projekty wyróżniające wieś, kształtuje się centrum wiejskie	liczne stowarzyszenie odnowy wsi	systematyczne planowanie rozwoju (aktualizowanie planu i programu odnowy wsi)	
		powszechne zaangażowanie mieszkańców w projekty publiczne	animacja aktywności poszczególnych grup mieszkańców	rozwinięta komunikacja wewnętrzna	
		powszechna odnowa prywatnych posesji		promocja wsi	
		lokalnie oraz regionalnie powiązane ze sobą projekty wywołujące efekt synergiczny (nacisk na tworzenie miejsc pracy)	stowarzyszenie odnowy wsi instytucją rozwoju lokalnego (Centrum Aktywności Lokalnej)	kompleksowe i szczegółowe planowanie przestrzenne	
ukształtowane „centrum wiejskie”	rozwój wsi oparty na aktywności kluczowych grup mieszkańców (rolników, przedsiębiorców, młodzieży, kobiet) i stowarzyszeń	powszechny udział grup mieszkańców w strategicznym planowaniu rozwoju			
	świadome kształtowanie czynników rozwoju (np. wykorzystania odnawialnych energii)		rozwinięta promocja oraz komunikacja z otoczeniem		

<p>projekty kreujące „wies tematyczną” dostosowanie projektów prywatnych do programu odnowy wsi</p>				instrumenty wsparcia działań prywatnych

#### Wstaw X gdy spełnia warunek

### Sprawozdanie z wizji w terenie

Miejsce i data przeprowadzenia wizji: Osówka 28 stycznia 2017 r.

Uczestnicy: Przemysław Wiśniewski, Weronika Bartosz, Józef Masternak, Tomasz Domoń, Włodzimierz Pustuła, Paweł Michalski

Krótką charakterystyka wsi: *(aktywność mieszkańców, funkcjonujące organizacje pozarządowe, infrastruktura, charakter zabudowy, fundusze)*

Wies usytuowana nieopodal doliny Gwdy. Pierwsza wzmianka o miejscowości pochodzi z roku 1579. W 1661r. dziedzic na Krajnie Andrzej Karol Grudziński osadził tu kolonistów niemieckich. Po 1945r osadzeni zostają Polacy. Znajduje się tutaj niewielki kościół z 1798r, o budowie szachulcowej, z wieżą wciągnięta w nawę, przykryta barokowym chełmem. Zabytkowe wyposażenie wnętrza stanowią: ołtarz rokokowy i ambona neoklasykistyczna. Na terenie kościoła znajduje się wolno stojąca dzwonnica z dzwonem z 1728r. Z wykorzystaniem funduszy unijnych kościół został przeprowadzony kapitalny remont, który doprowadził świątynię do idealnego stanu .Na terenie wsi prężnie działają : Ochotnicza Straż Pożarna i Koło Gospodyń Wiejskich.

Z przeprowadzonej wizji w terenie sporządzono dokumentację fotograficzną (płyta CD).

Data: 28 stycznia 2017 r.

Sporządził: Paweł Michalski

## ANALIZA ZOSOBÓW

ANALIZA ZASOBÓW – część I					
RODZAJ ZASOBU*		Opis (nazwanie) zasobu jakim wieś dysponuje	Znaczenie zasobu (odpowiednio wstaw X)		
			MAŁE	DUŻE	WYRÓŻNIAJĄCE
PRZYRODNICZY	walory krajobrazu, rzeźby terenu	czyste i niezanieczyszczone			x
	stan środowiska	-			
	walory klimatu	-			
	walory szaty roślinnej	-			
	cenne przyrodniczo obszary lub obiekty	-			
	świat zwierzęcy (ostoje, siedliska)	-			
	wody powierzchniowe (cieki, rzeki, stawy)	Gwda		x	
	wody podziemne	-			
	gleby	-			
	kopaliny	-			
	walory geotechniczne	-			
KULTUROWY	walory architektury	-			
	walory przestrzeni wiejskiej publicznej	plac przy przystanku i plac przy remizie OSP - tereny gminne			x
	walory przestrzeni wiejskiej prywatnej	była sala wiejska z ok. 1900r.		x	
	zabytki i pamiątki historyczne	kościół i dzwonnica z XVIII w.			x
	osobliwości kulturowe	-			
	miejsca, osoby i przedmioty kultu	były cmentarz ewangelicki, krzyż przydrożny		x	
	święta, odpusty, pielgrzymki	-			
	tradycje, obrzędy, gwara	-			
	legends, podania i fakty historyczne	-			
	przekazy literackie	-			
	ważne postacie i przekazy historyczne	-			
	specyficzne nazwy	-			
	specyficzne potrawy	-			
	dawne zawody	-			
	zespoły artystyczne, twórcy	-			



ANALIZA ZASOBÓW – część II

RODZAJ ZASOBU	Opis (nazwanie) zasobu jakim wieś dysponuje	Znaczenie zasobu (odpowiednio wstaw X)			
		MAŁE	DUŻE	WYRÓŻNIAJĄCE	
<b>OBIEKTY I TERENY</b>	działki pod zabudowę mieszkaniową	-			
	działki pod domy letniskowe	-			
	działki pod zakłady usługowe i przemysł	-			
	pustostany mieszkaniowe	2 gospodarstwa do rozbiórki	x		
	pustostany poprzemysłowe	-			
	tradycyjne nieużytkowane obiekty gospodarskie (stodoły, spichlerze, kuźnie, młyny, itp.)	-			
<b>INFRASTRUKTURA SPOŁECZNA</b>	place publicznych spotkań, festynów	plac zabaw		x	
	sale spotkań, świetlice, kluby	sala OSP	x		
	miejsca uprawiania sportu	bieganie rekreacyjne drogami polnymi i leśnymi			x
	miejsca rekreacji	plac pod przyszłą siłownię na świeżym powietrzu		x	
	ścieżki rowerowe, szlaki turystyczne	były nasyp kolejowy			x
	szkoły	-			
	przedszkola	-			
	biblioteki	-			
	placówki opieki społecznej	-			
	placówki służby zdrowia	-			
<b>INFRASTRUKTURA TECHNICZNA</b>	wodociąg, kanalizacja	100 %			x
	drogi (nawierzchnia, oznakowanie oświetlenie)	gminne i powiatowe, oświetlenie 70%, oznakowanie 50%		x	
	chodniki, parkingi, przystanki	chodnik powstaje przy drodze powiatowej		x	
	sieć telefoniczna i dostępność Internetu	internet radiowy i neostrada orange 30% domów		x	
	telefonii komórkowa				
	inne	sklep spożywczo - przemysłowy		x	

ANALIZA ZASOBÓW – część III

RODZAJ ZASOBU	Opis (nazwanie) zasobu jakim wieś dysponuje	Znaczenie zasobu (odpowiednio wstaw X)			
		MAŁE	DUŻE	WYRÓŻNIAJĄCE	
<b>GOSPODARKA, ROLNICTWO</b>	miejsca pracy (gdzie, ile? )	Gospodarstwo Rolne 1 miejsce, gastronomia 4 miejsca	x		
	znane firmy produkcyjne i zakłady usługowe i ich produkty	-			
	gastronomia	Catering	x		
	miejsca noclegowe	-			
	gospodarstwa rolne	3 duże		x	
	uprawy hodowle	-			
	możliwe do wykorzystania odpady produkcyjne	-			
	zasoby odnawialnych energii	-			
<b>ŚRODKI FINANSOWE I POZYSKIWANIE FUNDUSZY</b>	środki udostępniane przez gminę	fundusz sołecki		x	
	środki wypracowywane	-			
<b>MIESZKAŃCY ( KAPITAŁ SPOŁECZNY I LUDZKI)</b>	autorytety i znane postacie we wsi	-			
	krajanie znani w regionie, w kraju i zagranicą	-			
	osoby o specyficznej lub ważnej dla wiedzy i umiejętnościach, m.in. studenci	-			
	przedsiębiorcy, sponsorzy	-			
	osoby z dostępem do Internetu i umiejętnościami informatycznych	ok. 50		x	
	pracownicy nauki	-			
	związki i stowarzyszenia	OSP, KGW			x

INFORMACJE DOSTĘPNE O WSI	kontakty zewnętrzne (np. z mediami)	-			
	współpraca zagraniczna i krajowa	-			
	publikatory, lokalna prasa	-			
	książki, przewodniki	-			
	strony www	Facebook - OSP Osówka, Osówka - wspólnie możemy więcej			x

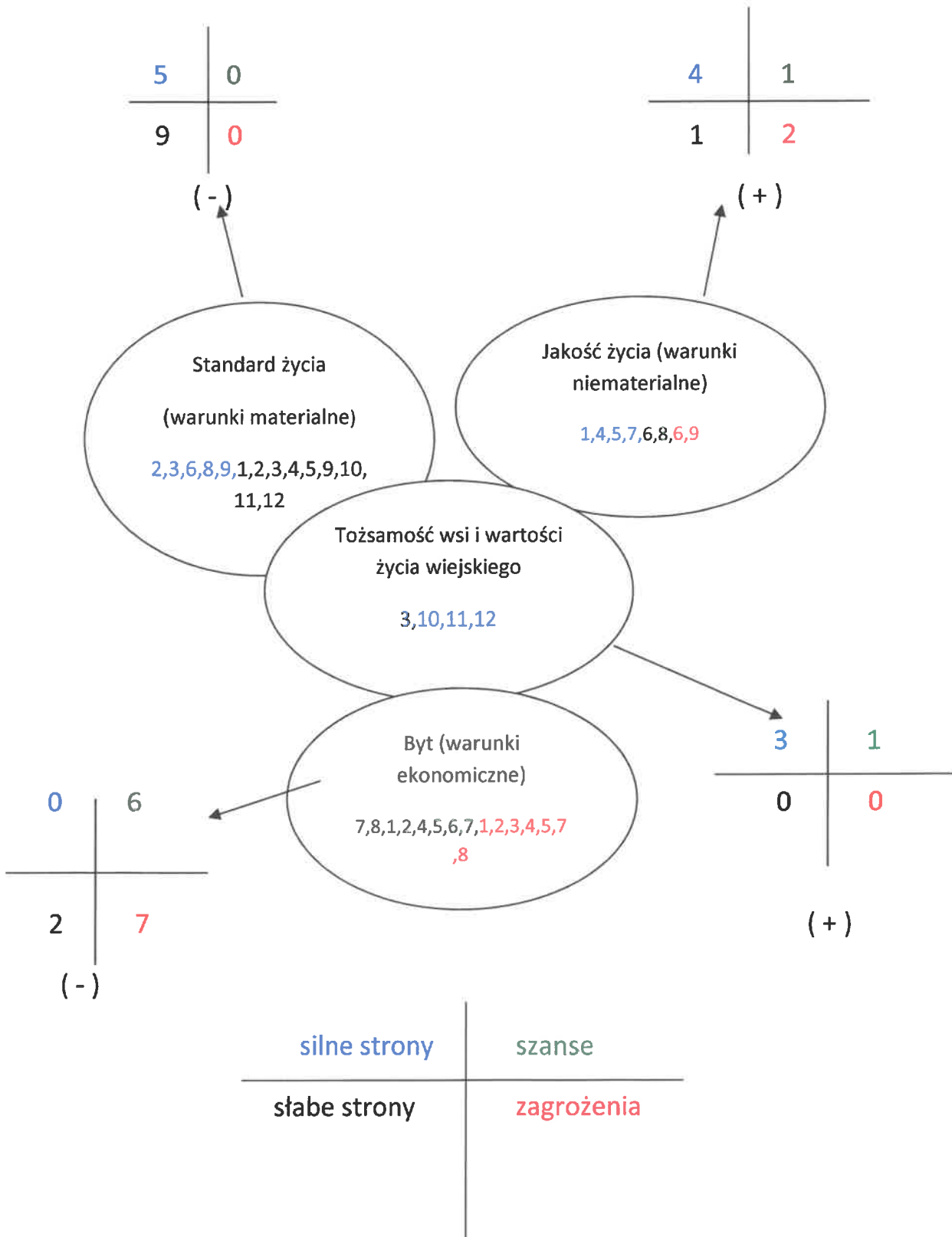
**Zasoby** – wszelkie elementy materialne i niematerialne wsi i związanego z nią obszaru, które mogą być wykorzystane obecnie badź w przyszłości w realizacji publicznych bądź prywatnych przedsięwzięć odnowy wsi. Zwrócić uwagę na elementy specyficzne i rzadkie (wyróżniające wieś). *Opracowanie: Ryszard Wilczyński*

## ANALIZA SWOT

<b>SILNE STRONY</b> (atuty wewnętrzne)	<b>SŁABE STRONY</b> (słabości wewnętrzne)
<ol style="list-style-type: none"> <li>1. Aktywna społeczność lokalna J</li> <li>2. Wodociąg i kanalizacja w 100% sołectwa S</li> <li>3. Tereny gminne pod budowę siłowni, świetlicy wiejskiej, placu zabaw S</li> <li>4. Bliskość lasów J</li> <li>5. Czyste otoczenie i środowisko naturalne J</li> <li>6. Rozwój infrastruktury społecznej - plac zabaw, siłownia na świeżym powietrzu, wiaty piknikowa S</li> <li>7. Dużo terenów zielonych i lasów J</li> <li>8. Lokalizacja na terenie sołectwa remizy OSP S</li> <li>9. Możliwość zagospodarowania terenu wokół istniejącej remizy OSP S</li> <li>10. Prężnie działające OSP T</li> <li>11. Aktywne KGW T</li> <li>12. Zabytkowy kościół T</li> </ol>	<ol style="list-style-type: none"> <li>1. Częściowo oświetlone sołectwo S</li> <li>2. Brak chodnika przy drogach gminnych S</li> <li>3. Niewystarczający zasięg telefonii komórkowej S</li> <li>4. Brak świetlicy wiejskiej S</li> <li>5. Niewystarczający plac zabaw S</li> <li>6. Niedostateczna ilość połączeń autobusowych z siedzibą gminy i powiatu J</li> <li>7. Mało zakładów i miejsc pracy B</li> <li>8. Niewystarczająca promocja walorów miejscowości i jej otoczenia B</li> <li>9. Mała i niewystarczająca remiza strażacka S</li> <li>10. Brak ścieżek rowerowych S</li> <li>11. Brak boiska wielofunkcyjnego S</li> <li>12. Brak siłowni na świeżym powietrzu S</li> </ol>

<b>SZANSE</b> (okazje zewnętrzne płynące z otoczenia)	<b>ZAGROŻENIA</b> (zagrożenie płynące z otoczenia)
<ol style="list-style-type: none"> <li>1. Fundusz sołecki B</li> <li>2. Promocja sołectwa w gminie i w regionie B</li> <li>3. Atrakcyjne położenie ( walory przyrodnicze ) T</li> <li>4. Współpraca z gminą przy realizacji strategii rozwojowej B</li> <li>5. Zwiększanie się dostępności do środków pochodzących z Unii Europejskiej B</li> <li>6. Wspieranie przez samorząd gminny inicjatyw podejmowanych przez mieszkańców B</li> <li>7. Współpraca z sąsiednimi sołectwami i gminami B</li> <li>8. Powstanie regionalnych oraz ponadregionalnych szlaków turystycznych J</li> </ol>	<ol style="list-style-type: none"> <li>1. Niestabilne prawo B</li> <li>2. Wzrost kosztów utrzymania przy stałym poziomie dochodów mieszkańców B</li> <li>3. Zmniejszony przyrost naturalny B</li> <li>4. Niewystarczające fundusze na właściwe zagospodarowanie terenów gminnych B</li> <li>5. Brak stabilności w polityce wspierania obszarów wiejskich B</li> <li>6. Silna konkurencja innych jednostek samorządowych w ubieganiu się o środki pomocowe J</li> <li>7. Utrata funduszu sołeckiego B</li> <li>8. Migracja młodzieży do dużych miast B</li> <li>9. Patologie społeczne J</li> </ol>

## Analiza potencjału rozwojowego wsi





Tożsamość wsi i wartości życia wiejskiego (+) +

3	1
0	0

Wnioski: Obszar pozytywny otoczenie dodatnie. Dominują mocne strony. Należy rozwijać tożsamość wsi i zwrócić szczególną uwagę na projekty wiążące mieszkańców ze swoim sołectwem.

Standard życia (warunki materialne) (-) =

5	0
9	0

Wnioski: Obszar słaby. Przeważają słabe strony obszar wymaga działań długoterminowych, budowania infrastruktury publicznej mającej wpływ na jakość życia mieszkańców przy uwzględnieniu mocnych stron obszaru. Otoczenie bez wpływu.

Jakość życia (warunki niematerialne i duchowe) (+) -

4	1
1	2

Wnioski: Obszar pozytywny, przeważają mocne strony. Otoczenie niekorzystne. Należy wspierać mieszkańców w budowaniu mocnych stron oraz eliminowaniu słabych stron i zagrożeń wynikających z otoczenia.

Byt (warunki ekonomiczne) (-) -

0	6
2	7

Wnioski: Obszar słaby z otoczeniem słabym. Należy wykorzystać potencjał wsi do tworzenia inicjatyw przedsiębiorczych oraz promocji wsi, w szczególności jej potencjału rolniczego.

## WIZJA HASŁOWA

„Osówka - wieś z potencjałem”

## WIZJA OPISOWA

Mieszkańcy Osówki integrują się w nowej wiacie, zimą imprezy odbywają się w świetlicy wiejskiej. Wszyscy są zadowoleni, bo na imprezę przyszli chodnikami, które są w całej wsi.

W nowej remizie dumnie stoi lśniący wóz strażacki. Lampy oświetlają całą wieś, a najdalej oddalone domy mają asfalt do samej bramy. Dzieci do szkoły mogą jechać ścieżką rowerową, a po lekcjach bawią się na placu zabaw i boisku wielofunkcyjnym. W czasie wolnym mieszkańcy aktywnie wypoczywają na siłowni na świeżym powietrzu.

## PROGRAM DŁUGOTERMINOWY ODNOWY WSI OSÓWKA

Wizja wsi (hasłowa): Osówka - wieś z potencjałem

I. Plan rozwoju		II. Program rozwoju	
1. CELE Co trzeba osiągnąć by ureczywistnić wizję naszej wsi?	2. Co nam pomoże osiągnąć cele? (zasoby, silne strony, szanse)	3. Co nam może przeszkodzić? (słabe strony, zagrożenia)	Projekty, przedsięwzięcia jakie wykonamy?
	ZASOBY których użyjemy	ATUTY silne strony i szanse jakie wykorzystamy	
<b>A. TOŻSAMOŚĆ WSI I WARTOŚCI ŻYCIA WIEJSKIEGO</b>			
1. Wspólne prace mieszkańców przy urządzaniu placu koło remizy  2. przygotowanie terenu pod budowę siłowni na świeżym powietrzu	Plac wokół remizy Plac koło przystanku	Slaba integracja Młodzież wyjeżdżająca do pracy	1.1 wycięcie zakrzaczeń 1.2 usunięcie starej darni 1.3 wyrównanie terenu 2.1 naprawa ogrodzenia 2.2 wyrównanie terenu 2.3 sadzenie iglaków
	Aktywność społeczna KGW Strażacy Dotacje z Urzędu Gminy		
<b>B. STANDARD ŻYCIA</b>			


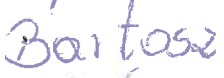





<p>1. poprawa infrastruktury drogowej 2. poprawa infrastruktury sołectkiej</p>	<p>Remiza OSP Plac wokół remizy Plac koło przystanku Drogi gminne Droga powiatowa</p>	<p>Aktywność społeczna Fundusz sołectki PROW KGW Strażacy Dotacje z Urzędu Gminy</p>	<p>Częściowo oświetlone sołectwo Brak chodników przy drogach gminnych Brak świetlicy wiejskiej Niewystarczający plac zabaw Brak boiska wielofunkcyjnego Brak ścieżek rowerowych Niewystarczająca remiza strażacka</p>	<p>1.1 utwardzenie dróg dojazdowych do posesji 1.2 budowa chodników przy drogach gminnych 1.3 uzupełnienie punktów świetlnych 1.4 budowa ścieżki rowerowej do Tarnówki 2.1 budowa świetlicy wiejskiej 2.2 budowa wiaty integracyjnej 2.3 budowa boiska wielofunkcyjnego 2.4 budowa remizy strażackiej 2.5 rozbudowa placu zabaw 2.6 budowa siłowni na świeżym powietrzu</p>
<b>C. JAKOŚĆ ŻYCIA</b>				
<p>1. Organizacja cyklicznych imprez we wsi 2. Organizacja wakacyjnych zajęć dla dzieci 3. Aktywizacja młodzieżowej drużyny pożarniczej</p>	<p>Remiza OSP Plac wokół remizy Plac koło przystanku</p>	<p>KGW OSP Strażacy Dotacje z Urzędu Gminy Gminna Biblioteka Publiczna i Ośrodek Kultury w Tarnówce</p>	<p>Niż demograficzny Brak wolnego czasu u dorosłych Brak dofinansowania</p>	<p>1.1 przygotowanie imprez Majowej, Mikołajkowej, Świętojańek 2.1 nawiązanie współpracy z GBPIOK 2.2 przygotowanie zajęć 3.1 organizacja MDP 3.2 zakup umundurowania dla dzieci 3.3 przeprowadzanie ćwiczeń 3.4 organizacja zawodów</p>
<b>D. BYT</b>				

<p>1.promocja rozwój działań stowarzyszeń</p>	<p>OSP KGW</p>	<p>Aktywnie działające stowarzyszenia Dotacje z Urzędu Gminy</p>	<p>Niż demograficzny Brak miejsc pracy Wyprowadzanie się młodzieży do miast i za granicę</p>	<p>1.1 organizacja integracyjnych festynów dla mieszkańców 1.2 uzbrojenie terenów pod budownictwo mieszkaniowe 1.3 wydawanie materiałów promujących działalność stowarzyszeń</p>
---	--------------------	--	--	--

Kluczowy problem	Odpowiedź	Propozycja projektu	Czy nas stać na realizację? (tak/ nie)		Punktacja	Hierarchia
			Organizacyjnie	Finansowo		
Co nas najbardziej zintegruje?	Wspólna zabawa	Budowa wiaty integracyjnej	TAK	TAK	4+4+4+4+4= 20	2
Na czy nam najbardziej zależy?	Świetlica wiejska	Budowa świetlicy wiejskiej	NIE	NIE	5+5+5+5+5= 25	1
Co nam najbardziej przeszkadza?	Ubogi plac zabaw	Rozbudowa placu zabaw dla dzieci	TAK	TAK	2+2+2+2+2= 10	4
Co najbardziej zmieni nasze życie?	Siłownia na świeżym powietrzu	Budowa siłowni na świeżym powietrzu	TAK	TAK	3+3+3+3+3= 15	3
Co nam przyjdzie najłatwiej?	Poprawa oświetlenia wsi	Zamontowanie dodatkowych punktów świetlnych	NIE	NIE	1+1+1+1+1= 5	5
Na realizację jakiego projektu planujemy pozyskać środki zewnętrzne? Z jakich źródeł?			Budowa świetlicy wiejskiej – PROW			
			Budowa wiaty integracyjnej – fundusz sołecki			
			Rozbudowa placu zabaw i budowa siłowni – fundusz sołecki			

Podpisy przedstawicieli Grupy Odnowy Wsi:  
uczestniczących w przygotowaniu dokumentu:

Przemysław Wiśniewski   
Weronika Bartosz   
Józef Masternak   
Tomasz Domoń   
Włodzimierz Pustuła 

Podpis/podpisy moderatora/ów odnowy wsi:

Paweł Michalski 

Marek Romaniec 

Załączniki:

1. Listy obecności na warsztatach sołeckich
2. Dokumentacja zdjęciowa z przeprowadzonej wizji terenowej oraz warsztatów sołeckich (płyta CD).