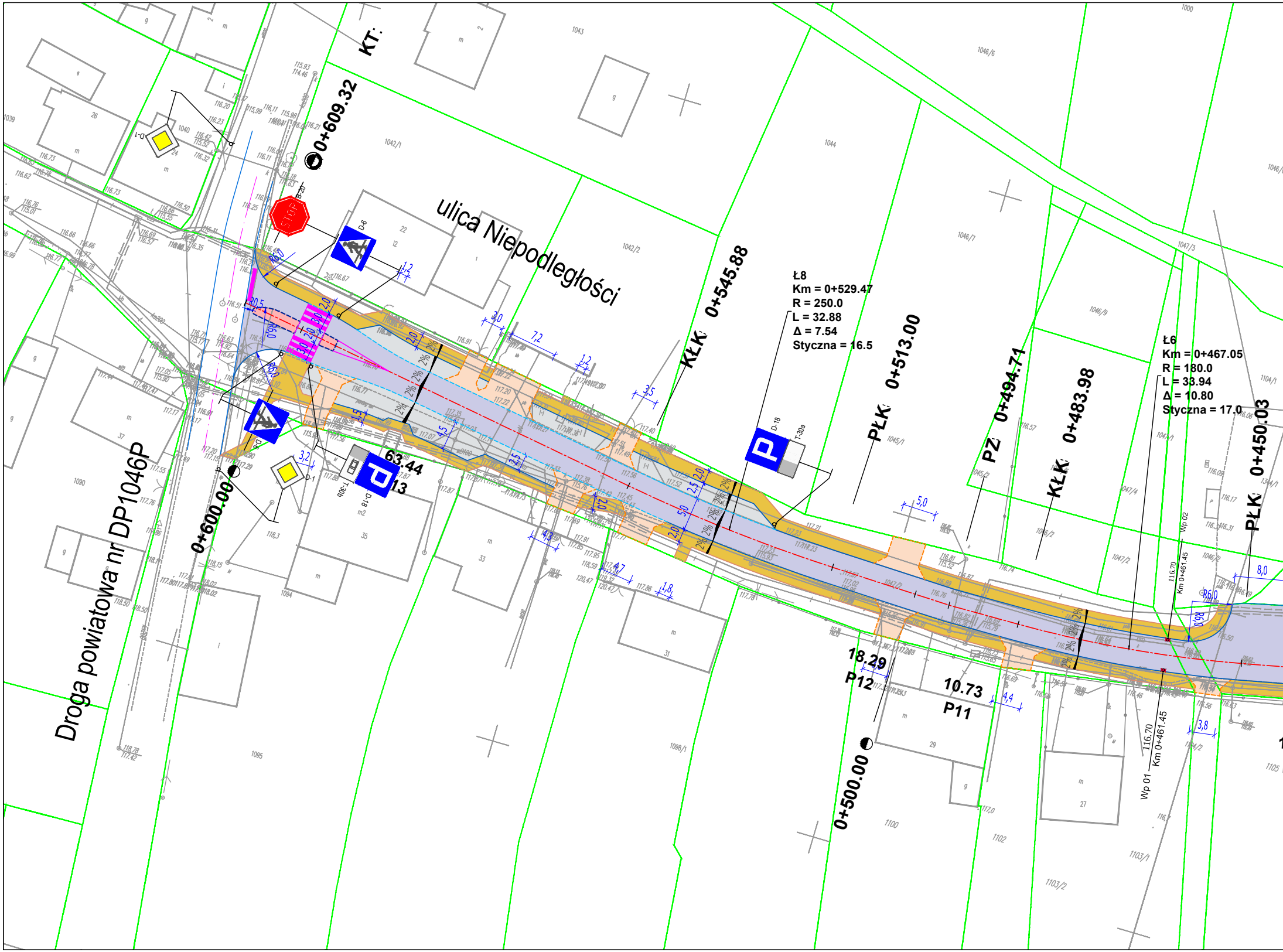
ulica Niepodległości
Droga powiatowa nr DP1046P
0+609.32
0+600.00
0+545.88
0+513.00
0+494.71
0+483.98
0+500.00
0+450.03
KŁK
PŁK
PZ
KT
Ł8
Km = 0+529.47
R = 250.0
L = 32.88
Δ = 7.54
Styczna = 16.5
Ł6
Km = 0+467.05
R = 180.0
L = 33.94
Δ = 10.80
Styczna = 17.0
63.44
P13
18.29
P12
10.73
P11
Km 0+461.45
Wp 01
Wp 02
D-1
D-6
D-18
B-20
T-30a
T-30b
STOP
P
R6,0
R8,0
R0,5
2%
5,0
8,0
7,2
3,5
2,0
2,5
4,5
1,2
3,0
3,2
4,4
3,8
4,7
4,3
1,8
1042/1
1042/2
1043
1044
1045/1
1046/7
1046/9
1047/2
1090
1094
1095
1098/1
1100
1102
1103/1
1103/2
1105

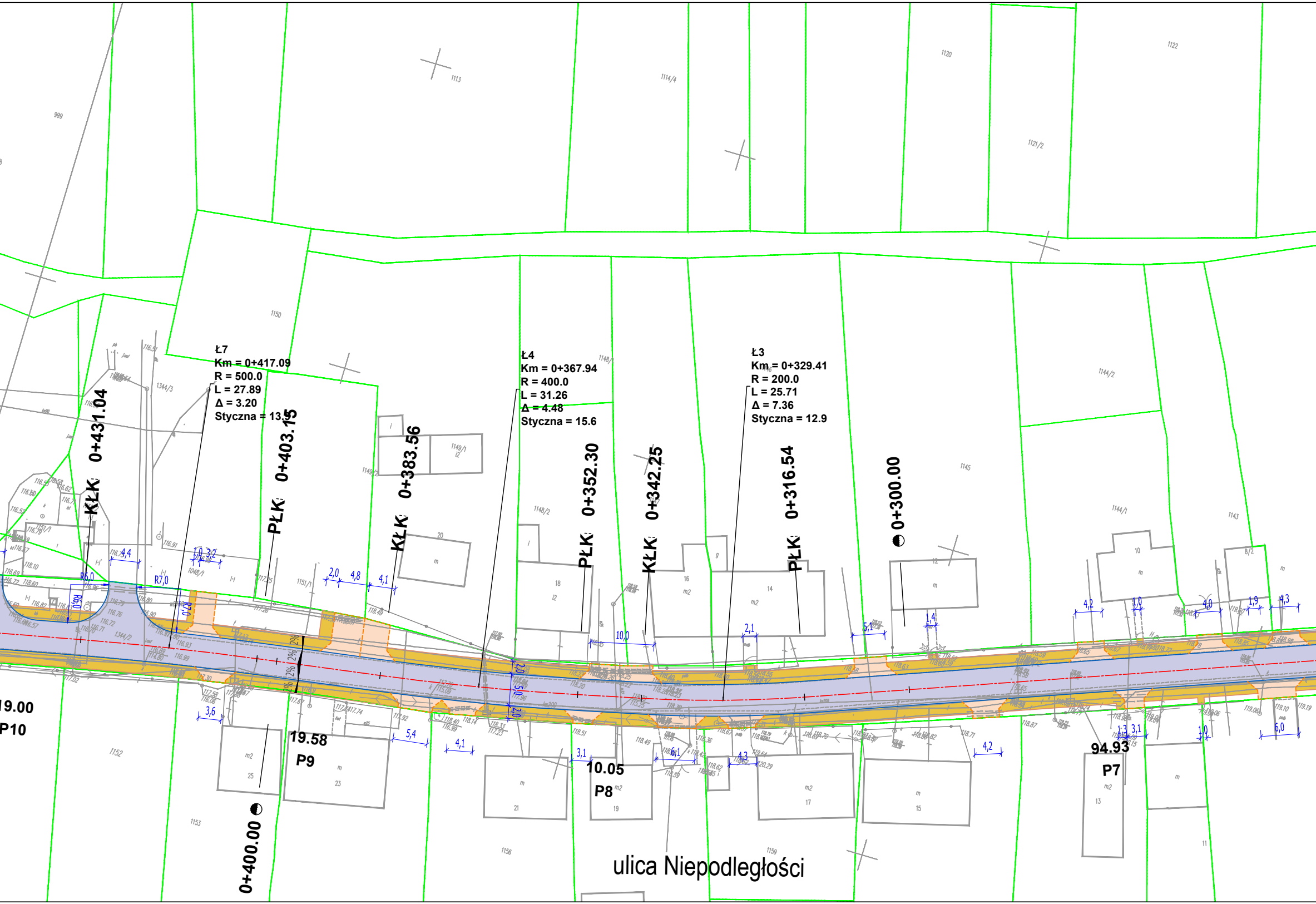
Ł7
Km = 0+417.09
R = 500.0
L = 27.89
Δ = 3.20
Styczna = 13.5
Ł4
Km = 0+367.94
R = 400.0
L = 31.26
Δ = 4.48
Styczna = 15.6
Ł3
Km = 0+329.41
R = 200.0
L = 25.71
Δ = 7.36
Styczna = 12.9
KŁK 0+431.04
PŁK 0+403.15
KŁK 0+383.56
PŁK 0+352.30
KŁK 0+342.25
PŁK 0+316.54
0+300.00
0+400.00
9.00
P10
19.58
P9
10.05
P8
94.93
P7
R6,0
R7,0
2%
ulica Niepodległości
999
1113
1114/4
1120
1121/2
1122
1150
1148/1
1144/2
1145
1144/1
1143
1149/1
1149/2
1148/2
1151/1
1344/3
1344/2
1048/1
1152
1153
1156
1159
20
18
16
14
12
10
8/2
25
23
21
19
17
15
13
11

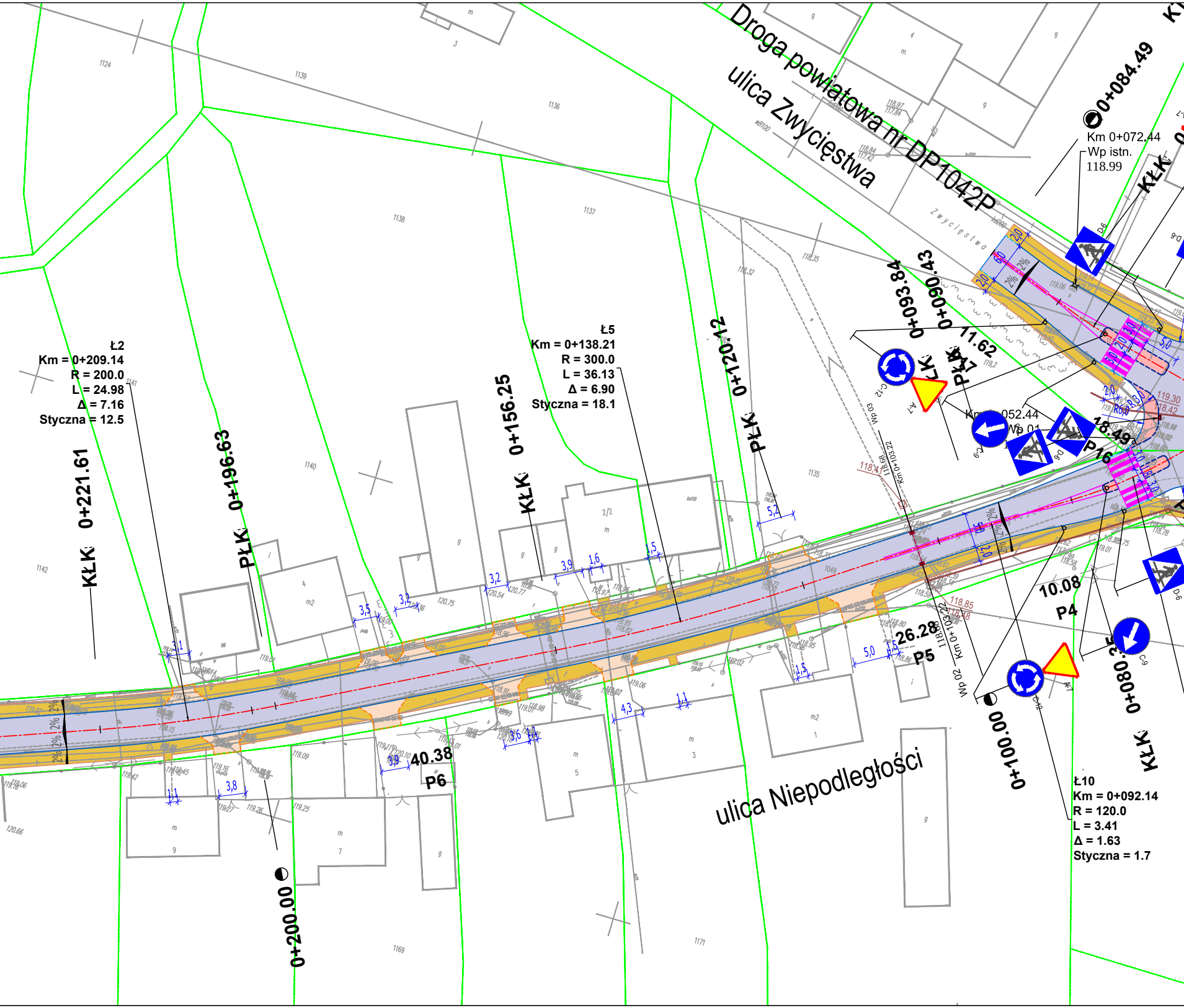

Droga powiatowa nr DP1042P
ulica Zwycięstwa
ulica Niepodległości
0+084.49
Km 0+072.44
Wp istn.
118.99
KŁK
0+093.84
0+090.43
11.62
P17
PŁK
KŁK
Km 0+052.44
Wp 01
18.49
P16
0+120.12
PŁK
Ł5
Km = 0+138.21
R = 300.0
L = 36.13
Δ = 6.90
Styczna = 18.1
0+156.25
KŁK
0+196.63
PŁK
Ł2
Km = 0+209.14
R = 200.0
L = 24.98
Δ = 7.16
Styczna = 12.5
0+221.61
KŁK
10.08
P4
26.28
P5
Km 0+103.22
Wp 02
Wp 03
0+100.00
0+080.35
KŁK
Ł10
Km = 0+092.14
R = 120.0
L = 3.41
Δ = 1.63
Styczna = 1.7
40.38
P6
0+200.00
1124
1139
1136
1137
1138
1140
1135
1142
1049
1169
1171
C-12
A-7
C-9
D-6

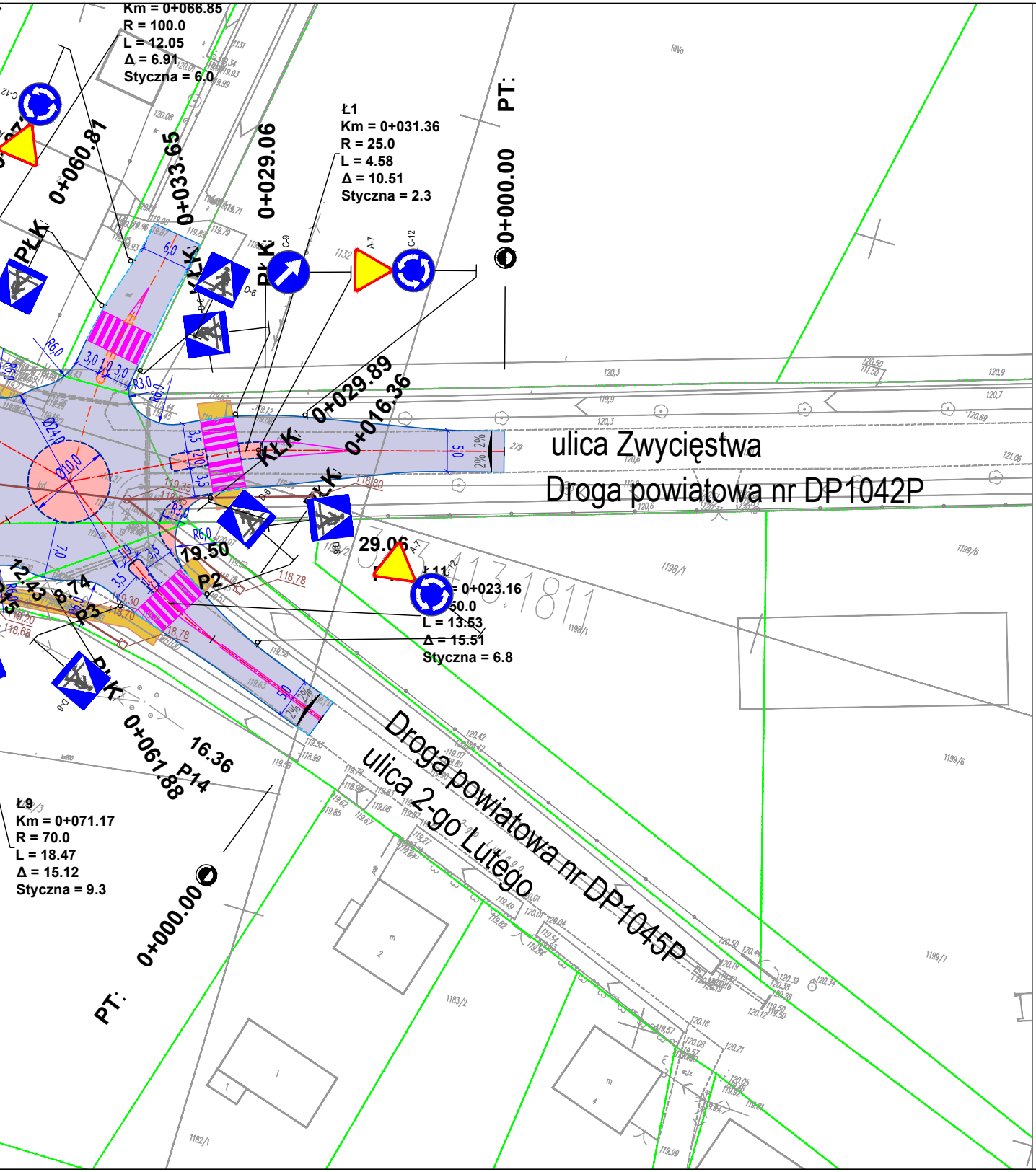
Km = 0+066.85
R = 100.0
L = 12.05
Δ = 6.91
Styczna = 6.0
Ł1
Km = 0+031.36
R = 25.0
L = 4.58
Δ = 10.51
Styczna = 2.3
PT:
0+000.00
0+060.81
0+033.65
0+029.06
PŁK
KLK
C-9
A-7
C-12
D-6
0+029.89
0+016.36
ulica Zwycięstwa
Droga powiatowa nr DP1042P
29.06
19.50
P2
Ł11
Km = 0+023.16
R = 50.0
L = 13.53
Δ = 15.51
Styczna = 6.8
12.43
8.74
P3
16.36
P14
0+061.88
Droga powiatowa nr DP1045P
ulica 2-go Lutego
Ł9
Km = 0+071.17
R = 70.0
L = 18.47
Δ = 15.12
Styczna = 9.3
0+000.00
PT:
1198/1
1199/6
1199/1
1183/2
1182/1

OZNACZENIA:

🟪	- proj. nawierzchnia z betonu asfaltowego
⬜	- proj. zjazdy z betonowej kostki brukowej, kolorowej gr. 8 cm
🟨	- proj. chodniki z betonwej kostki brukowej, szarej gr. 6 cm
🟥	- proj. wyspy dzielące z betonowej kostki brukowej, czerwonej gr. 8 cm
⬜	- proj. zatoki postojowe z betonowej kostki brukowej, szarej gr. 8 cm
🟩	- proj. pasy zieleni
—	- proj. krawężnik betonowy uliczny typu lekkiego o wym. 15x30 cm
- - -	- proj. krawężnik betonowy wjazdowy 15x22 cm
- - -	- proj. krawężnik betonowy trapezowy 15/21x30 cm
- - -	- proj. krawężnik betonowy drogowy 12x25 cm
—	- proj. obrzeże chodnikowe 6x20 cm
2,0% 2,0%	- proj. spadki poprzeczne
—	- kolektor z rur PEHD
▫	- wlot/wylot kolektora do rowu
▨	- proj. oznakowanie pionowe

INWESTDROG	InwestDrog 77-400 Złotów, ul.Kościelna 7/4 067 263 2737 509054487		Rys. nr 2
PROJEKT	Przebudowa drogi gminnej wraz z przebudową skrzyżowania z drogą powiatową nr DP 1042P w miejscowości Tarnówka		
INWESTOR	Gmina Tarnówka ul. Zwycięstwa 2 77 - 416 Tarnówka		
TYTUŁ RYSUNKU	Projekt zagospodarowania terenu		skala 1:500
PROJEKTANT	mgr inż. Czesław Chorąży Nr upraw. NN-8345/430/81	podpis	data:
OPRACOWAŁ	mgr inż. Ireneusz Stawiszyński	podpis	data: