

**UCHWAŁA Nr XIV/99/2016  
RADY GMINY TARNÓWKA**

**z dnia 21 marca 2016 r.**

**w sprawie przyjęcia Sołeckiej Strategii Rozwoju Wsi Piecewo na lata 2016-2021.**

Na podstawie art. 18 ust. 2 pkt 6 ustawy z dnia 8 marca 1990 r. o samorządzie gminnym ( Dz.U. z 2015 r. poz. 1515, poz. 1890) -

**Rada Gminy Tarnówka uchwala, co następuje:**

§ 1. Przyjmuje się Sołecką Strategię Rozwoju Wsi Piecewo stanowiącą załącznik do niniejszej uchwały.

§ 2. Wykonanie uchwały powierza się Wójtowi Gminy Tarnówka.

§ 3. Uchwała wchodzi w życie z dniem podjęcia.

**Przewodniczący Rady Gminy**

**/-/ Marcin Nowosielski**

## **UZASADNIENIE**

**do uchwały Nr XIV/99/2016 Rady Gminy Tarnówka z dnia 21 marca 2016r. w sprawie przyjęcia Sołeckiej Strategii Rozwoju Wsi Piecewo na lata 2016-2021.**

W związku z przystąpieniem Gminy Tarnówka do programu Wielkopolska Odnowa Wsi ogłoszonym przez Samorząd Województwa Wielkopolskiego, konieczne stało się opracowanie Sołeckiej Strategii Rozwoju Wsi Piecewo przez przedstawicieli Grup Odnowy Wsi z udziałem moderatorów.

Sołecka strategia rozwoju jest dokumentem otwartym, który ze względu na zmianę istotnych uwarunkowań zewnętrznych i wewnętrznych wsi może ulec zmianie. Zawiera analizę zasobów miejscowości, analizę SWOT (słabe i mocne strony, szanse i zagrożenia w rozwoju miejscowości) potencjału rozwojowego wsi, plan i program odnowy wsi.

Zebranie sołeckie Uchwałą nr 7/2016 z dnia 08 marca 2016 r. przyjęło Sołecką Strategię Rozwoju wsi Piecewo na lata 2016-2021. Poprzez jej skuteczną realizację mieszkańcy sołectwa widzą możliwość rozwoju wsi oraz poprawę życia mieszkańców.

W związku z powyższym podjęcie niniejszej uchwały jest uzasadnione.

**Wójt Gminy**  
**/-/ Jacek Mościcki**

# SOŁECKA STRATEGIA ROZWOJU WSI PIECEWO

w gminie Tarnówka

na lata 2016 - 2021

Dokument sporządzony przez przedstawicieli

Grupy Odnowy Wsi (*imię i nazwisko*):

Ewelina Bartosz, Bernadeta Barylak, Angelika Głyżewska,

Jerzy Barylak, Robert Głyżewski

z udziałem moderatora/moderatorów (*imię i nazwisko*):

Paweł Michalski

Marek Romaniec

1. Karta diagnozy zaawansowania odnowy wsi wraz ze sprawozdaniem z wizji w terenie
2. Analiza zasobów
3. Analiza SWOT
4. Wizja wsi (hasłowa i opisowa)
5. Program długoterminowy odnowy wsi
6. Program krótkoterminowy odnowy wsi na okres dwóch lat

KARTA DIAGNOZY ZAAWANSOWANIA ODNOWY WSI  
wraz ze sprawozdaniem z wizji w terenie

Gmina: Tarnówka

Sołectwo: Piecewo

Liczba mieszkańców: 212

Faza odnowy	Zakres działań	*	Rozwój organizacyjny	*	Sterowanie rozwojem	*
	brak działań		istnieje tylko rada sołecka		brak planowania działań w wymiarze całej wsi	
	działania fragment. lub dotyczące wąskiej grupy		rozproszone działanie organizacji			
A Inicjalna	działania spontaniczne	x	zawiązana grupa odnowy wsi	x	opracowanie planu i programu odnowy dla całej wsi	x
	porządkowanie wsi	x				
	projekty startowe (z programu krótkoterminowego)		podejmuje się kroki na rzecz skoordynowania działań organizacji we wsi	x	planowanie w krótkim horyzoncie czasowym	x
	przekonywanie mieszkańców do idei odnowy wsi i integrowanie wokół pierwszych przedsięwzięć	x				
B Początkowa	różnorodne projekty (z programu długoterminowego) nastawione na usunięcie podstawowych barier i zaspokojenie głównych potrzeb		liczna grupa odnowy wsi (skupia przedstawicieli organizacji i instytucji)		systematyczne planowanie działań, (np. roczne plany rzeczowo-finansowe, kalendarze imprez)	
			zawiązane stowarzyszenie na rzecz rozwoju (odnowy) wsi		wykorzystywanie gminnych instrumentów wsparcia	

	pobudzenie mieszkańców do odnowy własnych posesji		skoordynowane działanie organizacji obecnych we wsi		proste instrumenty komunikacji wewnętrznej	
C Zaawansowana	projekty jakościowo zmieniające kluczowe obszary życia oraz kształtujące strukturę wsi		„koalicja” organizacji i instytucji na rzecz odnowy wsi		projektowanie działań (projekty)	
					pozyskiwanie środków zewnętrznych	
	projekty wyróżniające wieś, kształtuje się centrum wiejskie		liczne stowarzyszenie odnowy wsi		systematyczne planowanie rozwoju (aktualizowanie planu i programu odnowy wsi)	
	powszechne zaangażowanie mieszkańców w projekty publiczne		animacja aktywności poszczególnych grup mieszkańców		rozwinięta komunikacja wewnętrzna	
	powszechna odnowa prywatnych posesji			promocja wsi		
D Całościowa	lokalnie oraz regionalnie powiązane ze sobą projekty wywołujące efekt synergiczny (nacisk na tworzenie miejsc pracy)		stowarzyszenie odnowy wsi instytucją rozwoju lokalnego (Centrum Aktywności Lokalnej)		kompleksowe i szczegółowe planowanie przestrzenne	
	uksztaltowane „centrum wiejskie”		rozwój wsi oparty na aktywności kluczowych grup mieszkańców (rolników, przedsiębiorców, młodzieży, kobiet) i stowarzyszeń		powszechny udział grup mieszkańców w strategicznym planowaniu rozwoju	
	świadome kształtowanie czynników rozwoju (np. wykorzystania odnawialnych energii)			rozwinięta promocja oraz komunikacja z otoczeniem		

	projekty kreujące „wieś tematyczną”				instrumenty wsparcia działań prywatnych	
	dostosowanie projektów prywatnych do programu odnowy wsi					

Wstaw X gdy spełnia warunek

## Sprawozdanie z wizji w terenie

Miejsce i data przeprowadzenia wizji: 27 stycznia 2016 r.

Uczestnicy: Paweł Michalski, Angelika Głyżewska

Krótką charakterystyka wsi: *(aktywność mieszkańców, funkcjonujące organizacje pozarządowe, infrastruktura, charakter zabudowy, fundusze)*

Piecewo – wieś krajeńska w Polsce położona w województwie wielkopolskim, w powiecie złotowskim, w gminie Tarnówka w odległości 5 kilometrów od siedziby gminy. W latach 1975-1998 miejscowość położona była w województwie pilskim. Pierwsze wzmianki o wsi pochodzą z 1432 roku. Zbudowana na planie dwudrogowym, z trójkątnym placem przy głównej drodze. Pierwszy kościół zbudowano w Piecewie w 1579 roku. Obecny kościół szachulcowy pochodzi z 1800 roku (restaurowany w 1893 roku). Drewniana wieża z barokowym hełmem została zbudowana w 1664 roku (dzwon na wieży pochodzi z 1789 roku). Wnętrze świątyni zdobi rzeźbiony ołtarz o charakterze ludowym. Koło kościoła stoi pomnik upamiętniający byłych mieszkańców tych ziem zmarłych w latach 1872-1878. W budynku po byłym Ośrodku Szkolno-Wychowawczym otwarty został oddział Szpitala Powiatowego im. Alfreda Sokołowskiego w Złotowie.

Z przeprowadzonej wizji w terenie sporządzono dokumentację fotograficzną (płyta CD).

Data: 27 stycznia 2016 r.

Sporządził: Paweł Michalski

## ANALIZA ZOSOBÓW

### ANALIZA ZASOBÓW – część I

RODZAJ ZASOBU*		Opis (nazwanie) zasobu jakim wieś dysponuje	Znaczenie zasobu (odpowiednio wstaw X)		
			MAŁE	DUŻE	WYRÓŻNIAJĄCE
PRZYRODNICZY	walory krajobrazu, rzeźby terenu	Krajobraz polodowcowy, pagórkowaty			X
	stan środowiska	czysty		X	
	walory klimatu	umiarkowany		X	
	walory szaty roślinnej	Lasy mieszane, bory sosnowe, łąki, pola uprawne, sad		X	
	cenne przyrodniczo obszary lub obiekty	-			
	świat zwierzęcy (ostoje, siedliska)	Jelenie, sarny, dziki, bociany, żurawie, bobry, jaskółki		X	
	wody powierzchniowe (cieki, rzeki, stawy)	Strumyk i rowy melioracyjne		X	
	wody podziemne	-			
	gleby	Średnie i słabe IV, V, VI		X	
	kopaliny	-			
	walory geotechniczne	-			
KULTUROWY	walory architektury	Kościół, cmentarz ewangelicki		X	
	walory przestrzeni wiejskiej publicznej	Słabo zadbane		X	
	walory przestrzeni wiejskiej prywatnej	słabo zadbane		X	
	zabytki i pamiątki historyczne	Kościół, ołtarz główny, dzwon		X	
	osobliwości kulturowe	-			
	miejsca, osoby i przedmioty kultu	-			
	święta, odpusty, pielgrzymki	Procesja, odpust		X	
	tradycje, obrzędy, gwara	-			
	legends, podania i fakty historyczne	-			
	przekazy literackie	-			
	ważne postacie i przekazy historyczne	-			
specyficzne nazwy	-				
specyficzne potrawy	-				



	dawne zawody	-			
	zespoły artystyczne, twórcy	-			
ANALIZA ZASOBÓW – część II					
RODZAJ ZASOBU		Opis (nazwanie) zasobu jakim wieś dysponuje	Znaczenie zasobu (odpowiednio wstaw X)		
			MAŁE	DUŻE	WYRÓŻNIAJĄCE
OBIEKTY I TERENY	działki pod zabudowę mieszkaniową	-			
	działki pod domy letniskowe	-			
	działki pod zakłady usługowe i przemysł	-			
	pustostany mieszkaniowe	2	x		
	pustostany poprzemysłowe	-			
	tradycyjne nieużytkowane obiekty gospodarskie (stodoły, spichlerze, kuźnie, młyny, itp.)	-			
INFRASTRUKTURA SPOŁECZNA	plac publicznego spotkań, festynów	-			
	sale spotkań, świetlice, kluby	Sala wiejska		x	
	miejsca uprawiania sportu	-			
	miejsca rekreacji	-			
	ścieżki rowerowe, szlaki turystyczne	Szlak rowerowy(wymaga rewitalizacji)		x	
	szkoły	-			
	przedszkola	-			
	biblioteki	-			
	placówki opieki społecznej	-			
	placówki służby zdrowia	Oddział uzależnień			x
INFRASTRUKTURA	wodociąg, kanalizacja	tak		x	
	drogi (nawierzchnia, oznakowanie oświetlenie)	Drogi asfaltowe, polne,bruk		x	
	chodniki, parkingi, przystanki	Częściowo chodniki, przystanek PKS		x	
	sieć telefoniczna i dostępność Internetu	Tak ale słabej jakości		x	

	telefonii komórkowa	Jest ale słaby zasięg		x	
	inne	-			

ANALIZA ZASOBÓW – część III

RODZAJ ZASOBU		Opis (nazwanie) zasobu jakim wieś dysponuje	Znaczenie zasobu (odpowiednio wstaw X)		
			MAŁE	DUŻE	WYRÓŻNIAJĄCE
GOSPODARKA, ROLNICTWO	miejsca pracy (gdzie, ile?)	Gospodarstwa rolne- 10		x	
	znane firmy produkcyjne i zakłady usługowe i ich produkty	zakład produkcyjny(woreczki)- PAPAS A.Orłowski, Zakład Instalacyjno-Ślusarski B.Pogrzebski(usługi remontowo-instalacyjne)	x		
	gastromonia	-			
	miejsca noclegowe	-			
	gospodarstwa rolne	Średnia powierzchnia 40ha		x	
	uprawy hodowle	Uprawy zbóż,hodowla trzody		x	
	możliwe do wykorzystania odpady produkcyjne	-			
	zasoby odnawialnych energii	-			
ŚRODKI FINANSOWE I POZYSKIWANIE FUNDUSZY	środki udostępniane przez gminę	Fundusz sołecki		x	
	środki wypracowywane	-			
KAPITAŁ SPOŁECZNY	autorytety i znane postacie we wsi	Pan Tadeusz Łukasik		x	
	krajanie znani w regionie, w kraju i zagranicą	-			

	osoby o specyficznej lub ważnej dla wiedzy i umiejętnościach, m.in. studenci	Studenci z wyróżnieniami		x	
	przedsiębiorcy, sponsorzy	A.Orłowski, B.Pogrzebski	x		
	osoby z dostępem do Internetu i umiejętnościach informatycznych	55% mieszkańców wsi		x	
	pracownicy nauki	Pan Tadeusz Łukasik	x		
	związki i stowarzyszenia				
	kontakty zewnętrzne (np. z mediami)	Gazeta lokalna, współpraca z Urzędem Gminy, portal społecznościowy		x	
	współpraca zagraniczna i krajowa	-			
INFORMACJE DOSTĘPNE O WSI	publikatory, lokalna prasa	Muzeum Ziemi Złotowskiej		x	
	książki, przewodniki	-			
	strony www	jest		x	

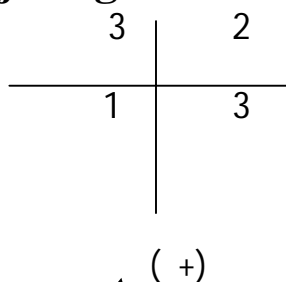
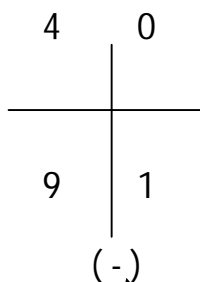
Zasoby – wszelkie elementy materialne i niematerialne wsi i związanego z nią obszaru, które mogą być wykorzystane obecnie badź w przyszłości w realizacji publicznych badź prywatnych przedsięwzięć odnowy wsi. Zwrócić uwagę na elementy specyficzne i rzadkie (wyróżniające wieś). *Opracowanie: Ryszard Wilczyński*

## ANALIZA SWOT

SILNE STRONY (atuty wewnętrzne)	SŁABE STRONY (słabości wewnętrzne)
<ol style="list-style-type: none"> <li>1. Walory przyrodnicze</li> <li>2. dużo terenów zielonych</li> <li>3. grupa aktywnych osób</li> <li>4. sala wiejska</li> <li>5. wodociągi, kanalizacja</li> <li>6. zabytkowy kościół</li> <li>7. szlak rowerowy –</li> <li>8. Dobrze gospodarze</li> <li>9. Położenie przy drodze powiatowej ,przelotowej</li> <li>10. Organizacja przez mieszkańców imprez integracyjnych</li> <li>11. czyste powietrze</li> <li>12. własna strona internetowa</li> <li>13. malownicze położenie na skraju borów sosnowych</li> </ol>	<ol style="list-style-type: none"> <li>1.zła nawierzchnia dróg</li> <li>2. brak placu zabaw</li> <li>3. brak miejsc noclegowych, agroturystyki</li> <li>4. zaniedbana szlak rowerowy</li> <li>5. słabe zaplecze sportowe, brak boiska sportowego</li> <li>6. niedostateczne oświetlenie</li> <li>7. niedostateczne wyposażenie sali (aby mogła służyć jako świetlica)</li> <li>8. zbyt mało chodników we wsi</li> <li>9. brak taniego szybkiego internetu</li> <li>10. mało urodzajne gleby</li> <li>11. częściowo zaniedbane posesje</li> <li>12. brak parkingu przy sali wiejskiej</li> <li>13. starzejące się społeczeństwo</li> </ol>

SZANSE (okazje zewnętrzne płynące z otoczenia)	ZAGROŻENIA (zagrożenie płynące z otoczenia)
<ol style="list-style-type: none"> <li>1. szanse uzyskania środków zewnętrznych</li> <li>2. rozwój agroturystyki</li> <li>3. dobra współpraca z Urzędem Gminy</li> <li>4. budowa elektrowni wiatrowej</li> <li>5. dobrze wykształcone społeczeństwo (młodzież)</li> <li>6. szkolenia edukacyjne (gotowanie, językowe, plastyczne, rękodzieło artystyczne i informatyczne)</li> <li>7. napływ nowych mieszkańców</li> </ol>	<ol style="list-style-type: none"> <li>1. emigracja mieszkańców</li> <li>3. bezrobocie</li> <li>4. brak terenów inwestycyjnych</li> <li>5. wysokie koszty produkcji rolnej, niska dochodowość rolnictwa</li> <li>6. trudność ze zbytem produktów rolnych</li> <li>7. niezaradność grupy mieszkańców</li> <li>8. zmieniające się prawo</li> <li>9. duże natężenie ruchu</li> </ol>

## Analiza potencjału rozwojowego wsi



Standard życia  
(warunki materialne)

4,5,7,9,1,2,4,5,6,7,8,9,12,7

Jakość życia (warunki niematerialne)

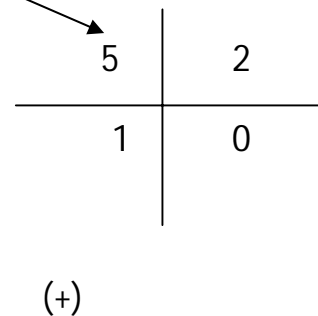
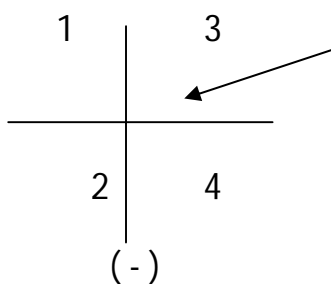
3,10,11,11,3,6,1,8,9

Tożsamość wsi i wartości życia wiejskiego

1,2,6,12,13,13,5,7

Byt (warunki ekonomiczne)

8,3,10,1,2,4,3,4,5,6





### Tożsamość wsi i wartości życia wiejskiego **(+) +**

5	2
1	0

Wnioski: Obszar mocny. Przewaga mocnych stron w obszarze tożsamości, należy je wykorzystywać w procesie rozwoju

### Standard życia (warunki materialne) **(-) -**

4	0
9	1

Wnioski: Obszar zaniedbany. Przeważają słabe strony. Obszar ten wymaga podejmowania działań w perspektywie długoterminowej ukierunkowanych na wzmocnienie mocnych stron. Należy wspierać budowanie infrastruktury technicznej i społecznej.

### Jakość życia (warunki niematerialne i duchowe) **(+) -**

3	2
1	3

Wnioski: Obszar mocny, przewaga mocnych stron. Należy wspierać mieszkańców w ich wykorzystywaniu. Mieszkańcy aktywnie pracują na rzecz wsi należy ich wspierać w wykorzystywaniu szans płynących z otoczenia.

### Byt (warunki ekonomiczne) **(+) =**

1	3
2	4

Wnioski: Obszar na minus, jako całość dość słaby. Należy wykorzystać potencjał mieszkańców i szanse do tworzenia inicjatyw przedsiębiorczych.

**WIZJA WSI (hasłowa i opisowa):**

**„PIECEWO - TU RODZI SIĘ POMYSŁ NA PRZYSZŁOŚĆ”**

Bajeczna wieś, w której żyją dobrzy, życzliwi, szczęśliwi i zawsze uśmiechnięci ludzie. Wieś jest oazą wypoczynku, gościnna dla mieszkańców i okolicznych wsi i miast ceniących sobie spokój i ciszę jako nadrzędną wartość funkcjonowania człowieka w zgodzie z przyrodą. Piecewo to wieś zadbana, w której mieszkańcom żyje się bezpiecznie i dostatnio.











PROGRAM DŁUGOTERMINOWY ODNOWY WSI

Wizja wsi (hasłowa): PIECEWO - TU RODZI SIĘ POMYSŁ NA PRZYSZŁOŚĆ

I. Plan rozwoju			II. Program rozwoju	
1. CELE Co trzeba osiągnąć by urzeczywistnić wizję naszej wsi?	2. Co nam pomoże osiągnąć cele? (zasoby, silne strony, szanse)		3. Co nam może przeszkodzić? (słabe strony, zagrożenia)	
	ZASOBY których użyjemy	ATUTY silne strony i szanse jakie wykorzystamy	BARIERY Słabe strony jakie wyeliminujemy Zagrożenia jakich unikniemy	
<b>A. TOŻSAMOŚĆ WSI I WARTOŚCI ŻYCIA WIEJSKIEGO</b>				
Integracja mieszkańców i budowanie więzi między mieszkańcami	sala wiejska ludzie(mieszkańcy wsi)	Grupa aktywnych osób	Bierna postawa części mieszkańców Częściowo zaniedbane posesje	Organizacja turnieju piłki siatkowej Organizacja turnieju piłki nożnej Organizacja jasełek, Organizacja festynu rodzinnego, Organizacja dni babci, dziadka, mamy, taty, Organizacja kuligu Organizacja ognisko, Organizacja dożynek wsi Organizowanie konkursu na najładniejszą posesję
<b>B. STANDARD ŻYCIA</b>				

Poprawa i rozwój infrastruktury społecznej i technicznej	Ludzie, grunt podbudowę ,sala wiejska, fundusz sołecki	Zaangażowanie części mieszkańców, lokalnych przedsiębiorców	Spadek zaangażowania liderów i mieszkańców, brak funduszy	Budowa: boiska, Budowa placu zabaw, Modernizacja i uzupełnienie oświetlenia ulicznego ,Budowa części chodnika, Budowa ścieżki rowerowej leśnej do Jastrowia budowa parkingu przy sali wiejskiej, budowa ogrodzenia: budowa skate parku , budowa zatoczki autobusowej budowa siłowni zewnętrznej, doposażenie sali ,wiejskiej ogrodzenie .kościół, modernizacja zaplecza kuchennego przy sali,
--	--	---	---	---

C. JAKOŚĆ ŻYCIA

Zwiększenie dostępu do edukacji, kultury i rozwijania zainteresowań	Fundusz sołecki Sala wiejska Pozyskane fundusze z organizacji pozarządowych Sala wiejska, lasy	Aktywni mieszkańcy Współpraca z Urzędem Gminy, organizacjami pozarządowymi Ujawnienie się inwestora prywatnego	Nierówne szanse dzieci młodzieży, dorosłych do edukacji i kultury, emigracji, ludności	Zajęcia edukacyjne dla starszego pokolenia prowadzone przez młodszych np: informatyczne Zajęcia kulinarne dla dzieci i młodzieży, Organizacja korepetycji udzielanych przez studentów dla dzieci i młodzieży organizowanie szkoleń: rolnicze, informatyczne ,językowe, plastyczne, artystyczne, Zwiększenie integracji między sąsiednimi wioskami
---	---	--	--	---

D. BYT

<p>1. promocja miejscowości 2. rozwój rolnictwa</p>	<p>Zaangażowania rolników</p>	<p>Dużo gospodarstw rolnych,  Duży potencjał rolników i chęć pozyskiwania wiedzy</p>	<p>Zaśmiecanie lasów oraz przydrożnych rowów przez przejeżdżające auta  Wyliminujemy małe dochody z gospodarstw</p>	<p>1.1 Przygotowanie "witaczy" w miejscowości , opracowanie materiałów promocyjnych (widokówki, kalendarze)  2.1 Zaproszenie przedstawicieli ODR,ARIMR (szkolenia)</p>
---	-----------------------------------	--	---	--

Kluczowy problem	Odpowiedź	Propozycja projektu	Czy nas stać na realizację? (tak/nie)		Punktacja	Hierarchia
			Organizacyjnie	Finansowo		
Co nas najbardziej zintegruje?	Wspólne imprezy integracyjne	Budowa wiaty integracyjnej dla mieszkańców	TAK	TAK	$5+5+5+5+5=25$	1
Na czy nam najbardziej zależy?	Aktywizacja społeczeństwa i promowanie naszej wsi	Zorganizowanie konkursu na najpiękniejszą posesję	TAK	TAK	$4+4+4+4+4=20$	2
Co nam najbardziej przeszkadza?	Zbyt mała grupa mieszkańców zaangażowanych w "życie wsi"	Zorganizowanie wspólnej zabawy tanecznej dla mieszkańców wsi	TAK	NIE	$2+2+2+2+2=10$	4
Co najbardziej zmieni nasze życie?	Miejsce zabaw dla dzieci	Budowa placu zabaw	TAK	NIE	$3+3+3+3+3=15$	3
Co nam przyjdzie najłatwiej?	Integracja mieszkańców,	Organizacja spotkań z mieszkańcami	TAK	TAK	$1+1+1+1+1=5$	5
Na realizację jakiego projektu planujemy pozyskać środki zewnętrzne? Z jakich źródeł?		Plac zabaw - Wielkopolska Odnowa Wsi				

Podpisy przedstawicieli Grupy Odnowy Wsi:  
uczestniczących w przygotowaniu dokumentu:

Ewelina Bartosz,  
Bernadeta Barylak,  
Angelika Głyżewska,  
Jerzy Barylak,  
Robert Głyżewski

Podpis/podpisy moderatora/ów odnowy wsi:

Paweł Michalski  
Marek Romaniec

Załączniki:

1. Listy obecności na warsztatach sołeckich
2. Dokumentacja zdjęciowa z przeprowadzonej wizji terenowej oraz warsztatów sołeckich (płyta CD).

**Przewodniczący Rady Gminy**

**/-/ Marcin Nowosielski**