



Program
Rozwoju
Obszarów
Wiejskich
na lata 2007-2013

PLAN

ODNOWY MIEJSCOWOŚCI

OSÓWKA

NA LATA

2010-2017

sierpień, 2010



Projekt jest finansowany z Programu Rozwoju Obszarów Wiejskich
na lata 2007-2013



Zleceniodawca:

Gmina Tarnówka
ul Zwycięstwa 2
77-416 Tarnówka
e-mail: urząd@tarnowka.pl
www.tarnowka.pl

Autor opracowania:

Business Mobility International Spółka z o.o.
al. 3-go Maja 11
76-200 Słupsk
tel. (0 59) 8 456 301-302
fax (0 59) 8 456 303
e-mail: office@bm-intl.2com.pl
<http://www.bmintl.com>

Biuro regionalne:

Business Mobility International Spółka z o.o.
Os. Stefana Batorego 79^a/41
60-687 Poznań
tel./fax (0 61) 6422 845
e-mail: office@bm-intl.2com.pl

SPIS TREŚCI:

WSTĘP.....	4
1. METODOLOGIA.....	5
2. RAPORT O STANIE	7
2.1. MIEJSCOWOŚĆ OSÓWKA	7
2.2. SYNTETYCZNA CHARAKTERYSTYKA MIEJSCOWOŚCI	8
2.2.1. <i>Położenie</i>	8
2.2.2. <i>Miejscowość w statystyce</i>	8
2.2.3. <i>Struktura użytkowania gruntów w Osówce</i>	9
2.2.4. <i>Struktura wieku</i>	11
2.2.5. <i>Gospodarka</i>	12
2.2.6. <i>Rolnictwo</i>	12
2.2.7. <i>Bezrobocie.....</i>	13
2.2.8. <i>Oświata</i>	14
2.2.9. <i>Ochrona zdrowia.....</i>	14
2.2.10. <i>Kultura</i>	14
2.2.11. <i>Sport i rekreacja.....</i>	15
2.2.12. <i>Infrastruktura techniczna i komunikacyjna</i>	15
2.2.12.1. <i>Transport i komunikacja.....</i>	15
2.2.12.2. <i>Telekomunikacja</i>	15
2.2.12.3. <i>Zaopatrzenie w ciepło.....</i>	15
2.2.12.4. <i>Zaopatrzenie w gaz.....</i>	15
2.2.12.5. <i>Zaopatrzenie w wodę.....</i>	16
2.2.12.6. <i>Kanalizacja</i>	16
2.2.13. <i>Gospodarka odpadami</i>	16
2.2.14. <i>Zasoby przyrodnicze, środowiskowe i stan środowiska.....</i>	16
2.2.15. <i>Zasoby kulturowe i historyczne</i>	16
3. OBSZAR I CZAS REALIZACJI PLANU ODNOWY MIEJSCOWOŚCI OSÓWKA.....	18
4. OCENA SYTUACJI SPOŁECZNO-GOSPODARCZEJ MIEJSCOWOŚCI OSÓWKA	19
5. ANALIZA SWOT.....	21
6. MISJA.....	26
7. ANKIETY POGLĄDOWE.....	28
8. DIAGNOZA STANU.....	32
9. PRIORYTETY ROZWOJU SPOŁECZNO-GOSPODARCZEGO	34
10. CELE I KIERUNKI DZIAŁANIA (INWESTYCJE)	35
10.1. GOSPODARKA	36
10.2. INFRASTRUKTURA	37
10.3. SPOŁECZNOŚĆ.....	38
11. WYBRANY WARIANT ROZWOJU MIEJSCOWOŚCI OSÓWKA	39
11.1. KOMENTARZ DO WYBRANEGO WARIANTU	39
12. CELE STRATEGICZNE I CELE NIEZBĘDNE ORAZ KIERUNKI DZIAŁANIA	41
13. WIELOLETNI PLAN INWESTYCYJNY.....	43
14. OPIS ZADANIA PRIORYTETOWEGO.....	44
14.1. OBSZAR O SZCZEGÓLNYM ZNACZENIU DLA ZASPOKAJANIA POTRZEB MIESZKAŃCÓW	44
14.2. OPIS WYBRANEGO PRZEDSIĘWZIĘCIA PRIORYTETOWEGO	45
15. ZBIORCZE ZESTAWIENIE KOSZTÓW ZADANIA PRIORYTETOWEGO	47
16. HARMONOGRAM RZECZOWO-FINANSOWY ZADANIA PRIORYTETOWEGO	48
17. WDRAŻANIE PLANU ODNOWY MIEJSCOWOŚCI OSÓWKA	49
18. MONITOROWANIE PLANU ODNOWY MIEJSCOWOŚCI OSÓWKA.....	50
19. PUBLIC RELATIONS PLANU ODNOWY MIEJSCOWOŚCI OSÓWKA	51
20. WYKAZ TABEL, WYKRESÓW I RYSUNKÓW	52

WSTĘP

Podstawą rozwoju miejscowości Osówka jest dokument pn. „Plan Odnowy Miejscowości Osówka”, który określa misję, cele i kierunki działania wraz z zadaniami inwestycyjnymi na lata 2010-2017. Dokument ten poddany ocenie mieszkańców, a następnie uchwalony przez Zebranie Wiejskie zawiera również wariant rozwoju.

Plan Odnowy Miejscowości jest dokumentem o charakterze planowania strategicznego. Obowiązek opracowania planu wynika z wielu istniejących programów służących wspieraniu obszarów wiejskich i społeczności wiejskiej, takich jak Program Rozwoju Obszarów Wiejskich na lata 2007-2013 i Regionalne Programy Operacyjne, opartych na środkach Funduszy Strukturalnych Unii Europejskiej. Dotyczy to przede wszystkim inwestycji mających poprawić komfort życia lokalnym społecznościom.

Zapisy „Planu Odnowy Miejscowości Osówka” są spójne z Narodową Strategią Spójności na lata 2007-2013, Strategią Rozwoju Obszarów Wiejskich i Rolnictwa na lata 2007-2013, Strategią Rozwoju Województwa Wielkopolskiego do 2020 roku oraz Strategią Rozwoju Gminy Tarnówka. Cele i działania zaproponowane w omawianym opracowaniu nawiązują do dokumentów strategicznych wyższego rzędu.

W dalszej części opracowania przedstawiono analizę SWOT, wybrano misję, cele i kierunki działania oraz Wieloletni Plan Inwestycyjny dla miejscowości Osówka.

Dodatkowym czynnikiem mającym wpływ na ostateczny kształt dokumentu jest „Raport o Stanie Miejscowości Osówka” zawierający podstawowe informacje o miejscowości na tle gminy. Raport został opracowany wg wcześniej przygotowanego schematu przy udziale pracowników Urzędu Gminy Tarnówka i mieszkańców miejscowości Osówka.

1. METODOLOGIA

„Plan Odnowy Miejscowości Osówka” opracowano przyjmując za podstawę wyniki debaty strategicznej organizowanej metodą aktywnego planowania strategicznego.

Przeprowadzono jedną debatę z udziałem liderów lokalnych, reprezentujących mieszkańców miejscowości Osówka, Sołtysa i pracowników Urzędu Gminy Tarnówka.

Sesja strategiczna odbyła się w dniu 05 lipca 2010 roku, a jej zadaniem było zidentyfikowanie celów i kierunków działania w poszczególnych przyjętych teoretycznie obszarach życia społeczno – gospodarczego oraz wyznaczenie wariantu rozwoju miejscowości.

Na podstawie wypracowanej **analizy SWOT**, która przedstawia **silne strony** (wewnętrzne) miejscowości, **słabe strony** (wewnętrzne), **szanse** (zewnętrzne) i **zagrożenia** (zewnętrzne) odpowiedziano na pytanie:

Co należy zrobić, albo, jakie podjąć działania lub spowodować efekty tych działań, żeby zlikwidować słabe strony miejscowości i zniwelować zagrożenia?

Na podstawie tak postawionego pytania przygotowano kilkanaście celów opierając się na wcześniej wybranych w wyniku dyskusji słabych stronach i zagrożeniach.

Podobnie pracowano przy budowaniu celów określonych na podstawie mocnych stron i szans. Kolejnym krokiem procesu konsultacji społecznej była hierarchizacja celów w poszczególnych obszarach życia społeczno - gospodarczego.

Przyjęto, że winny zostać wyróżnione trzy cele pierwszorzędne, bez których miejscowość nie może się rozwijać oraz, o ile było to możliwe, trzy cele drugorzędne, które przyspieszają rozwój danego obszaru społeczno-gospodarczego.

W ten sposób wynikiem konsultacji po debacie strategicznej było wypracowanie kilkunastu celów w trzech obszarach: Infrastruktura, Społeczność, Gospodarka oraz określenie wybranego wariantu rozwoju.

Jednocześnie mieszkańcy zgłaszając inwestycje niezbędne do realizacji na terenie swojej miejscowości dokonali ich hierarchizacji poprzez dyskusję i anonimowe głosowanie pod kątem ich niezbędności dla podniesienia poziomu życia mieszkańców Osówki.

Wynik głosowania miał bezpośredni wpływ na hierarchizację celów i kierunków (inwestycji) w poszczególnych obszarach rozwoju społeczno – gospodarczego.

Ponadto dla stworzenia lepszych podstaw do oceny sytuacji społeczno- gospodarczej w miejscowości Osówka przeprowadzono ankietę, której celem była ocena komfortu życia mieszkańców w stosunku do innych podobnych miejscowości w gminie oraz ocena trendów w życiu społeczno – gospodarczym na przestrzeni ostatnich lat. Wyniki tej ankiety poprzedziły bezpośrednio analizę SWOT.

2. RAPORT O STANIE¹

2.1. *Miejscowość Osówka*

Miejscowość Osówka to wieś krajeńska w Polsce położona w województwie wielkopolskim, w powiecie złotowskim, w gminie Tarnówka w odległości ok. 4 kilometry od siedziby gminy.

W latach 1975-1998 miejscowość należała administracyjnie do województwa pilskiego.

Osówka Wieś usytuowana nieopodal doliny Gwdy. Pierwsza wzmianka o miejscowości pochodzi z roku 1579. W 1661 roku dziedzic na Krajinie Andrzej Karol Grudziński osadził tu kolonistów niemieckich. Po 1945 roku osadzeni zostają Polacy. Obecnie jest to wieś rolnicza, z Rolniczą Spółdzielnią Produkcyjną.

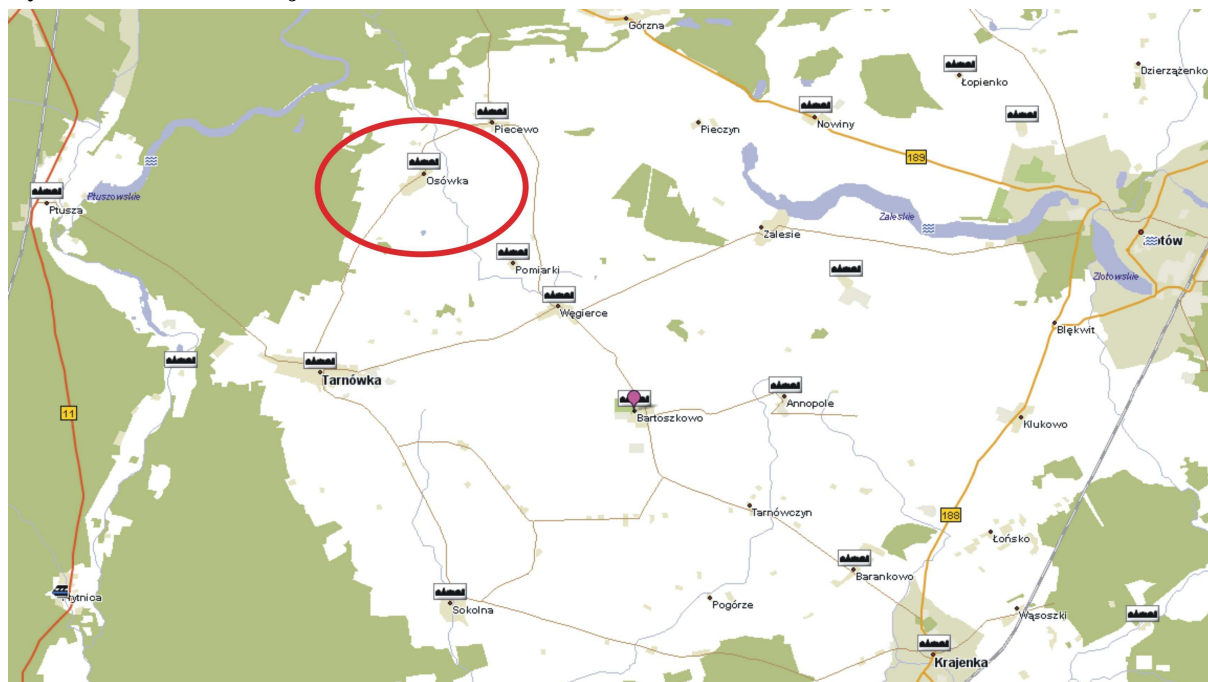
¹ Opracowano na podstawie informacji uzyskanych w Urzędzie Gminy Tarnówka, oraz informacji zawartych na stronie internetowej www.tarnowka.pl.

2.2. Syntetyczna charakterystyka miejscowości

2.2.1. Położenie

Miejscowość Osówka administracyjnie należy do województwa wielkopolskiego, powiatu złotowskiego i gminy Tarnówka.

Rysunek 1 Położenie miejscowości Osówka



Źródła: www.targeo.pl

2.2.2. Miejscowość w statystyce

Tabela 1 Miejscowość w statystyce – stan na 31.12.2009 r.

WYSZCZEGÓLNIENIE	WARTOŚCI
Powierzchnia w ha	364,01
Stan ludności ogółem, w tym:	192
kobiety	99
mężczyźni	93
Urodzenia żywe ogółem	5
Zgony ogółem	0
Przyrost naturalny	5
Ludność w wieku przedprodukcyjnym (0-17 lat)	45

WYSZCZEGÓLNIENIE	WARTOŚCI
Ludność w wieku produkcyjnym	127
Ludność w wieku poprodukcyjnym	20

Źródło: Urząd Gminy Tamówka.

Miejscowość Osówka zajmuje powierzchnię 364,01 ha. Obszar miejscowości zamieszkuje 192 mieszkańców.

Na terenie miejscowości Osówka 51,6% społeczności lokalnej stanowią kobiety. Na 100 mężczyzn zamieszkujących teren miejscowości przypada zatem 106 kobiet.

Struktura ekonomiczna ludności Osówki wykazuje przewagę ludności w wieku produkcyjnym (w wieku zdolności do pracy) – 66,1%. Ludność w wieku przedprodukcyjnym stanowi natomiast 23,4%, a pozostałe 10,5% populacji to osoby w wieku poprodukcyjnym (emerytalnym).

2.2.3. Struktura użytkowania gruntów w Osówce

Powierzchnia miejscowości Osówka wynosi ponad 364 ha. Znaczną część ogólnej powierzchni miejscowości stanowią użytki rolne, które występują na obszarze ponad 1167 ha (88,1%) całkowitej powierzchni Osówki, w tym 95,3% stanowią grunty orne. Kolejną dominującą strukturą powierzchni miejscowości są łąki i pastwiska zajmujące 4,2% powierzchni ogółem Osówki.

Tabela 2 Struktura gruntów według klas bonitacyjnych w miejscowości Osówka – stan na 31.12.2009r.

WYSZCZEGÓLNIENIE	MIEJSCOWOŚĆ (powierzchnia w ha)
Powierzchnia miejscowości ogółem, w tym:	364,0110
Użytki rolne ogółem, w tym:	320,5842
Grunty orne, w tym:	305,3906
Grunty klasy I	-
Grunty klasy II	-
Grunty klasy III a	-
Grunty klasy III b	0,2800
Grunty klasy IV a	45,7711
Grunty klasy IV b	65,4848
Grunty klasy V	88,5192
Grunty klasy VI	105,3355
Grunty klasy VI z	-
Łąki	11,8125
Pastwiska	3,3811
Lasy i grunty leśne	8,0137
Grunty pod wodami płynącymi	0,87
Grunty pod rowami	0,96
Tereny komunikacyjne - drogi	13,10
Tereny mieszkaniowe, przemysłowe i inne zabudowane	10,0027
Tereny niezabudowane	0,42
Tereny zielone i rekreacyjne	1,32
Nieużytki	8,0604

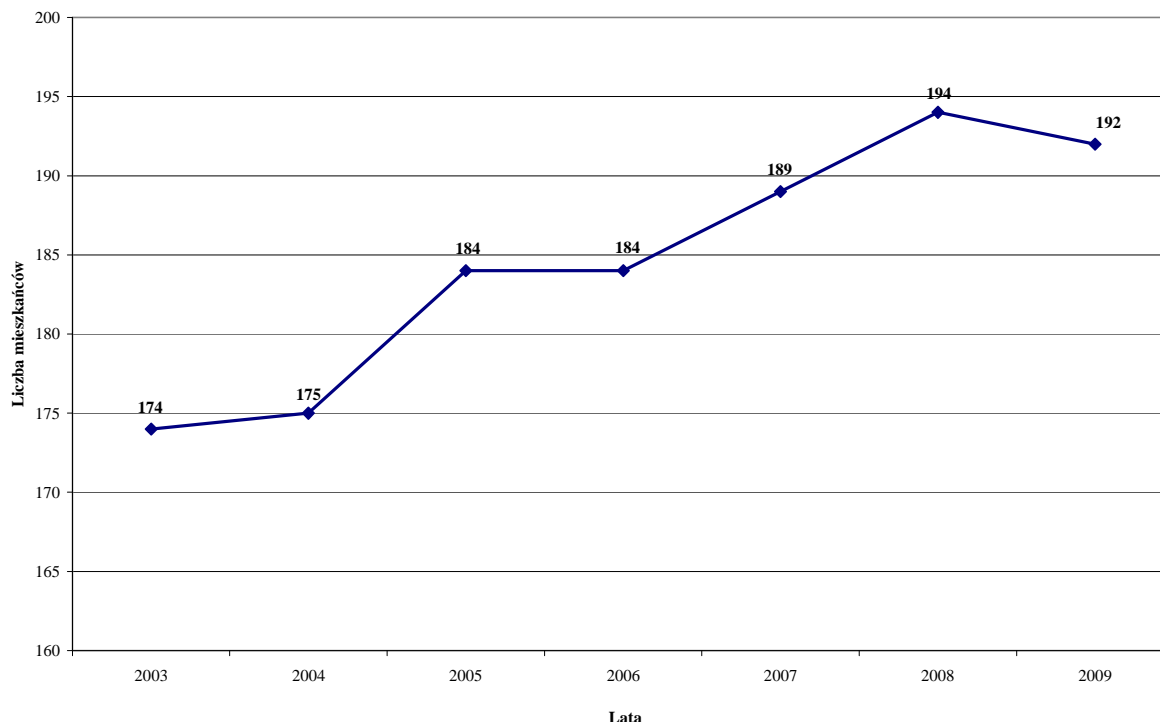
Źródło: Urząd Gminy Tarnówka.

Na terenie miejscowości Osówka dominują gleby średniej przydatności rolniczej, tj. gleby VI klasy bonitacji, stanowiące 34,5% powierzchni gruntów ornych. Gleby III klasy bonitacyjnej charakteryzujące się dobrą przydatnością rolniczą zajmują zaledwie 0,1% powierzchni gruntów ornych. Na terenie miejscowości brak jest gleb o najwyższej przydatności rolniczej (tj. gleb I i II klasy bonitacyjnej).

2.2.4. Struktura wieku

Miejscowość Osówka zamieszkiwana jest przez 192 mieszkańców (stan na koniec grudnia 2009r.). Analizując liczebność ludności w latach 2003 – 2009, którą obrazuje rysunek poniżej, zaobserwować można, że na przestrzeni lat liczba populacji wsi sukcesywnie rosła. Nieznaczny spadek ludności wystąpił na przełomie 2008 i 2009 roku.

Wykres 1 Liczebność ludności miejscowości Osówka w latach 2003-2009



Źródło: Opracowanie własne na podstawie informacji uzyskanych w Urzędzie Gminy Tarnówka.

Przekrój statystyczny struktury wieku ludności zamieszkującej teren gminy Tarnówka i miejscowości Osówka przedstawia następująca tabela.

Tabela 3 Struktura procentowa ludności gminy Tarnówka i miejscowości Osówka wg wieku - stan na koniec 2009r.

przedziały wieku w latach	Gmina Tarnówka		Miejscowość Piecewo	
	ogółem	% ogółu populacji	ogółem	% ogółu populacji
do 20	806	23,7	53	27,6
20-39	1020	30,0	66	34,3
40-64	983	28,9	53	27,6
powyżej 65	592	17,4	20	10,5
razem	3 401	100	192	100

Źródło: Urząd Gminy Tarnówka

We wszystkich przedziałach wiekowych zarówno w gminie Tarnówka, jak i miejscowości Osówka występowała podobna struktura wieku wśród mieszkańców. Różnica w strukturze procentowej populacji zamieszkującej teren miejscowości w stosunku do obszaru całej gminy wynosi od -6,9% do +4,32%.

2.2.5. Gospodarka

Struktura prowadzonej działalności gospodarczej na terenie miejscowości Osówka przedstawia się następująco:

Tabela 4 Struktura prowadzonej działalności gospodarczej

WYSZCZEGÓLNIENIE	2009r.
Placówki handlowe i gastronomiczne	0
Produkcja wyrobów przemysłowych	0
Produkcja wyrobów spożywczych	0
Budownictwo	0
Usługi transportowe	0
Zakłady produkcyjno - usługowe	1
OGÓŁEM:	1

Źródło: Urząd Gminy Tarnówka

Na terenie miejscowości działalność gospodarczą prowadzi Rolnicza Spółdzielnia Produkcyjna Osówka Piecewo zatrudniająca 4 osoby.

Istniejące przedsiębiorstwa nie zapewniają wystarczającej ilości miejsc pracy dla wszystkich mieszkańców Osówki. Pozostała część mieszkańców tej miejscowości poszukuje miejsc zatrudnienia m.in. w pobliskim Złotowie jak i w Pile.

2.2.6. Rolnictwo

Na terenie miejscowości zlokalizowanych jest 17 indywidualnych gospodarstw rolniczych, w tym 2 gospodarstwa o powierzchni powyżej 50 ha. Średnia wielkość jednego gospodarstwa rolniczego wynosi 10 ha.

Tabela 5 Charakterystyka gospodarstw rolniczych

WYSZCZEGÓLNIENIE	
Liczba gospodarstw	17
Powierzchnia gospodarstw (w ha) ogółem, w tym:	
1-2ha	4
2-5ha	3
5-10ha	5
10-20ha	2
20-50ha	1
50 i więcej ha	2
Średnia wielkość gospodarstwa	10

Źródło: Urząd Gminy Tarnówka

2.2.7. Bezrobocie

W Powiatowym Urzędzie Pracy w Złotowie z terenu gminy Tarnówka zarejestrowanych bezrobotnych na dzień 31.12.2009r. było **197** osób, w tym **111** kobiet. Prawo do zasiłku posiadało **49** osób, w tym **4** kobiety.

Natomiast liczba zarejestrowanych bezrobotnych z miejscowości Osówka na dzień 31.12.2009r. wynosiła **15** osób, w tym **7** kobiet. Prawo do zasiłku posiadały **2** osoby, w tym **2** kobiety.

Tabela 6 Bezrobotni według wykształcenia w miejscowości Osówka

		WYŻSZE	POLICEALNE I ŚREDNIE ZAWODOWE	ŚREDNIE OGÓLNOKSZTAŁCĄCE	ZASADNICZE ZAWODOWE	GIMNAZJALNE I PONIŻEJ
		STAN NA 31.12.2009r.				
Miejscowość	ogółem	2	1	3	6	3
Osówka	kobiet	1	1	2	2	1

Źródło: Powiatowy Urząd Pracy w Złotowie

Analizując strukturę bezrobotnych według poziomu wykształcenia zaobserwować można, że w miejscowości Osówka na dzień 31.12.2009 roku największy odsetek bezrobotnych stanowiły osoby z wykształceniem zasadniczym zawodowym oraz gimnazjalnym i poniżej. Natomiast najmniejszy odsetek bezrobotnych odnotowano wśród osób z wykształceniem wyższym oraz średnim ogólnokształcącym.

Tabela 7 Wskaźnik bezrobocia w %

Stan na:	31.12.2007r.	31.12.2008r.	31.12.2009 r.
powiat złotowski	16,8	17,2	19,8
woj. wielkopolskie	8,0	6,4	9,1
POLSKA	11,4	9,5	11,9

Źródło: Powiatowy Urząd Pracy w Złotowie.

2.2.8. Oświata

Na terenie miejscowości Osówka nie funkcjonuje żadna placówka oświatowa. Dzieci i młodzież z miejscowości ze względów organizacyjnych uczęszczają do Zespołu szkół w Tarnówce (w ramach którego działają Szkoła Podstawowa im. Teodozji Kazimierczyk Gimnazjum im. Jana Pawła II oraz przedszkole), a część dojeżdża do Jastrowia. Uczniowie szkół średnich uczą się w Złotowie, Krajence, Pile i Jastrowiu, natomiast dzieci w wieku przedszkolnym dowożone są do przedszkola znajdującego się w Tarnówce.

2.2.9. Ochrona zdrowia

W miejscowości Osówka brak jest Zakładu Opieki Zdrowotnej, natomiast w zakresie podstawowych usług medycznych mieszkańcy Osówki korzystają przede wszystkim z usług lekarzy rodzinnych w Tarnówce i Złotowie. W zakresie specjalistycznej opieki ambulatoryjnej i szpitalnej mieszkańcy korzystają z usług z placówek służby zdrowia w Złotowie, Pile i Poznaniu. Pierwsza pomoc udzielana jest w Złotowie. Najbliższy punkt apteczny znajduje się w Tarnówce.

2.2.10. Kultura

Na terenie miejscowości Osówka znajduje się jedynie świetlica wiejska przy Ochotniczej Straży Pożarnej, z której mogą korzystać wszyscy mieszkańcy. Stan techniczny budynku jest dobry. Obsługą świetlicy zajmuje się pani z Koła Gospodyń Wiejskich oraz strażacy z OSP.

Raz w roku organizowane są następujące imprezy, w których uczestniczą mieszkańcy Osówki: Dzień dziecka, dzień strażaka, Świętojanki.

2.2.11. Sport i rekreacja

Na terenie miejscowości Piecewo praktycznie brak jest zagospodarowanych obszarów sportowo – rekreacyjnych. Występują jedynie dwa obiekty sportowo – rekreacyjne:

1. Boisko sportowe.
2. Boisko do piłki siatkowej.

2.2.12. Infrastruktura techniczna i komunikacyjna

2.2.12.1. Transport i komunikacja

Główną sieć drogową na terenie miejscowości Osówka stanowią drogi powiatowe i gminne przechodzące przez miejscowość. Ponadto istnieją lokalne drogi dojazdowe do gruntów rolnych. Wieś położona jest przy drodze łączącej Tarnówkę z drogą wojewódzka Jastrowie - Złotów - Więcbork.

Brak jest połączeń PKP, natomiast działają połączenia PKS w kierunku Tarnówki i Złotowa.

2.2.12.2. Telekomunikacja

Głównym operatorem telefonii stacjonarnej na terenie miejscowości Osówka jest Telekomunikacja Polska S.A. Operator zapewnia dostęp do Internetu dla wszystkich mieszkańców miejscowości.

Ponadto na terenie miejscowości można uzyskać połączenie za pomocą bezprzewodowej telefonii komórkowej Era GSM.

2.2.12.3. Zaopatrzenie w ciepło

Na terenie miejscowości jedynym sposobem zaopatrywania w ciepło są kotłownie indywidualne opalane głównie węglem i drewnem.

2.2.12.4. Zaopatrzenie w gaz

Mieszkańcy nie są podłączeni i nie korzystają z sieci gazowej, aktualnie mieszkańcy korzystają jedynie z butli gazowych.

2.2.12.5. Zaopatrzenie w wodę

Mieszkańcy Osówki korzystają z zaopatrzenia w wodę z wodociągu wiejskiego.

Długość sieci wodociągowej (bez przyłączy):	2,33 km
Liczba przyłączy prowadzących do budynków:	53 szt.
Liczba stacji uzdatniania wody:	1 szt.
Liczba ujęć wody	2 szt.

2.2.12.6. Kanalizacja

Długość sieci kanalizacyjnej:	4,8 km
w tym sieć tłoczna:	3 km
Długość przyłączy prowadzących do budynków	0,7 km
Liczba przyłączy prowadzących do budynków:	53 szt.
Liczba podłączonych gospodarstw domowych	59 szt.

Odprowadzanie ścieków odbywa się do kanalizacji wiejskiej.

Mieszkańcy korzystają z oczyszczalni ścieków „LEMNA” zlokalizowanej w Tarnówce. Typ oczyszczalni: mechaniczno – biologiczna, maksymalna wydajność: 240 m³/dobę. Średnia moc przerobowa: 180 m³/dobę.

2.2.13. Gospodarka odpadami

Organizacją systemu zbiórki i unieszkodliwiania odpadów komunalnych z terenu miejscowości Osówka zajmuje się Urząd Gminy w Tarnówce.

Na terenie miejscowości Osówka każde gospodarstwo posiada swój pojemnik na odpady stałe, poza tym istnieją pojemniki na zbiórkę segregowaną odpadów typu szkło i PCV.

2.2.14. Zasoby przyrodnicze, środowiskowe i stan środowiska

Na terenie miejscowości brak jest prawnych form ochrony przyrody. W granicach administracyjnych miejscowości występuje 2,2% powierzchni lasów i gruntów leśnych.

2.2.15. Zasoby kulturowe i historyczne

Na terenie miejscowości Osówka znajdują się następujące obiekty zabytkowe i historyczne:

1. **Kaplica p.w. św. Rodziny, szach. 1789** o budowie szachulcowej, z wieżą wciągniętą w nawę, przykrytą barokowym chełmem. Zabytkowe wyposażenie wnętrza stanowią: ołtarz rokokowy, ambona neoklasycystyczna. Na terenie kościoła znajduje się wolno stojąca dzwonnica z dzwonem z 1728 roku.
2. **Cmentarz przy kościele św. Rodziny**, ewang. ob. katolicki, nieczynny k. XVIII w.

Ponadto w ewidencji Wojewódzkiego Konserwatora Zabytków znajdują się następujące obiekty:

1. Zespół kaplicy p.w. Św. Rodziny
 - a) dzwonnica, drewn., pocz. XX w.
2. Miejsce po cmentarzu ewangelickim, pocz. XX w.
3. Zespół zagrody nr 10
 - a) dom, mur. 1 ćw. XX w.
 - b) budynek gospodarczy, mur., 1931 r.
4. Dom nr 4a z budynkiem gospodarczym, mur., l. 20-te XX w.
5. Dom nr 5, mur., 1 ćw. XX w., przebud.
6. Dom nr 6, mur., 1 ćw. XX w. przebud.
7. Dom nr 13, mur., l. 20-te XX w.
8. Dom nr 14, mur., pocz. XX w.
9. Dom nr 17, mur., z poł. XIX w.
10. Dom nr 18, mur., l. 30-te XX w.
11. Dom nr 19, mur., l. 20-te XX w.
12. Dom nr 28, mur., l. 20-te XX
13. Dom nr 29, mur., l. 30-te XX w.
14. Dom nr 31, szach., 4 ćw. XIX w.
15. Dom nr 34, mur., 1 ćw. XX w.
16. Dom nr 35, mur., 1 ćw. XX w.
17. Dom nr 37, mur., lata 30-te XX w.
18. Dom nr 41, mur./szach., ok. poł XIX w.
19. Dom nr 46, mur. drewn., 4 ćw. XIX w.
20. Bud. gospodarczy na folwarku, mur., 1 ćw. XX w.
21. Dom dawniej ALP, mur., 1 ćw. XX w.

3. OBSZAR I CZAS REALIZACJI PLANU ODNOWY MIEJSCOWOŚCI OSÓWKA

W celach znajdujących się w niniejszym dokumencie zawarte są kierunki działania, które stanowią naturalny obszar realizacji Planu Odnowy Miejscowości Osówka.

Plan ten określa szczególne obszary, które stanowią wyodrębnione elementy przestrzeni miejscowości, są to obszary:

- **aktywizacji społecznej i gospodarczej,**
- **gospodarki wodno – ściekowej,**
- **infrastruktury drogowej i okołodrogowej,**
- **infrastruktury sportowo - rekreacyjnej,**
- **infrastruktury społeczno-publicznej,**
- **patologii społecznych,**
- **rozwoju kulturalnego,**
- **bezpieczeństwa i porządku publicznego.**

Powyższe obszary zapisane w celach pierwszorzędnych i drugorzędnych traktuje się jako obszary rozwoju społeczno-gospodarczego miejscowości Osówka na lata 2010-2017.

Wymienione obszary zidentyfikowane na podstawie celów i kierunków działania stanowią o podziale przestrzeni społeczno – gospodarczej miejscowości, w której będą realizowane poszczególne przedsięwzięcia zamieszczone w Planie Odnowy Miejscowości Osówka. Dotyczy to inwestycji finansowanych w oparciu o montaż finansowy środków z budżetu gminy i funduszy strukturalnych, jak i realizowanych tylko w oparciu o środki własne i w montażu z partnerem prywatnym w ramach ppp.

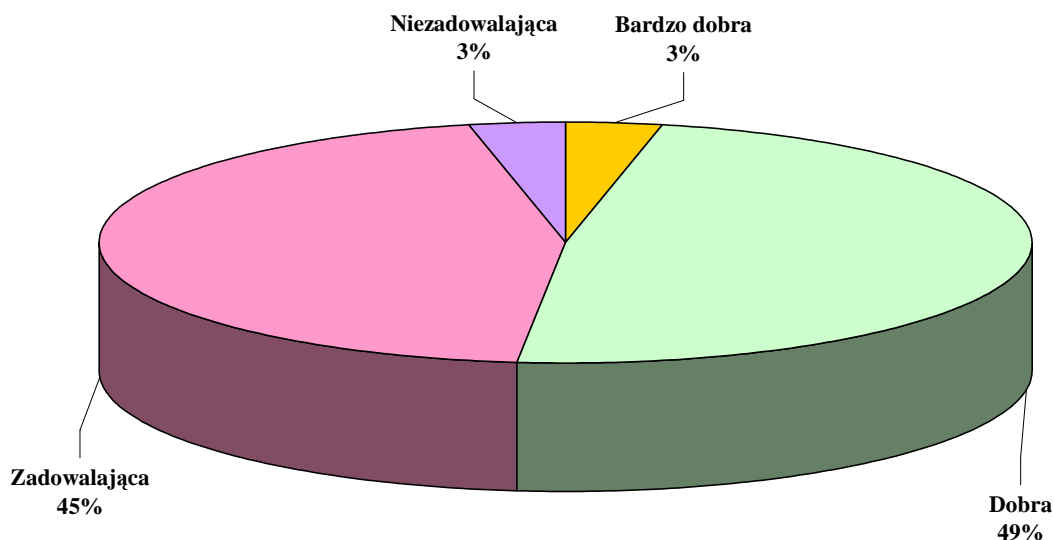
4. OCENA SYTUACJI SPOŁECZNO-GOSPODARCZEJ MIEJSCOWOŚCI OSÓWKA

Respondenci debaty strategicznej na podstawie przeprowadzonej ankiety dokonali oceny sytuacji społeczno – gospodarczej miejscowości Osówka pod kątem jakości i komfortu życia w tej miejscowości w porównaniu z innymi miejscowościami znajdującymi się na terenie gminy Tarnówka.

Kategoria ocen:

- A - bardzo dobra**
- B - dobra**
- C - zadowalająca**
- D - niezadowalająca**

Wyniki w procentach oddanych głosów na poszczególne kategorie ocen:

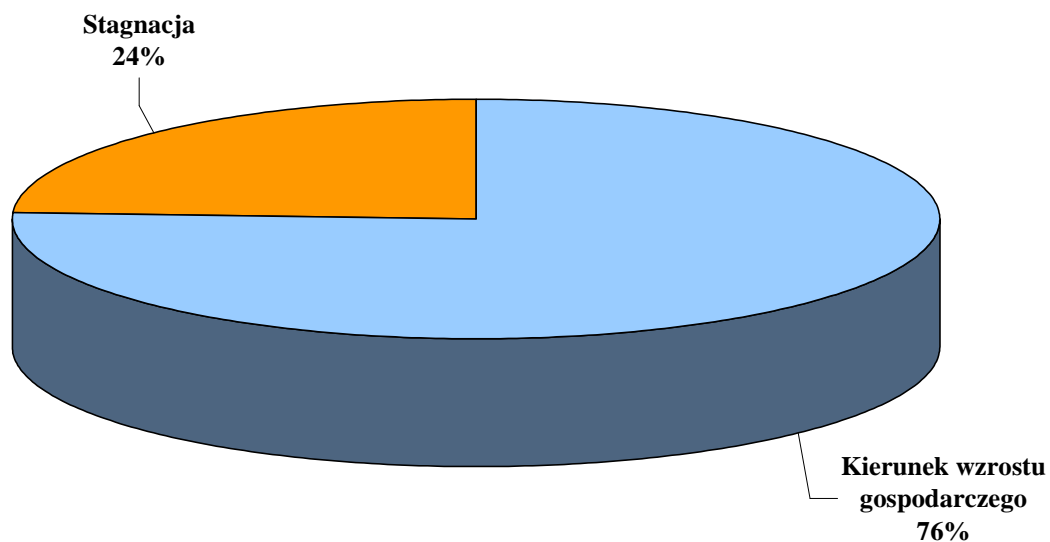


Uczestnicy debaty strategicznej określili również ogólny trend rozwoju gospodarczego miejscowości w następujących kategoriach:

Kategoria ocen:

- A - kierunek wzrostu gospodarczego**
- B - stagnacja**
- C - kierunek pogarszającego się stanu gospodarki**

Wyniki w procentach oddanych głosów na poszczególne kategorie ocen przedstawiają się następująco:



5. ANALIZA SWOT

Nazwa SWOT jest akronimem angielskich słów Strengths (mocne strony), Weaknesses (słabe strony), Opportunities (szanse w otoczeniu), Threats (zagrożenia w otoczeniu).

Jest ona efektywną metodą identyfikacji słabych i silnych stron miejscowości oraz badania szans i zagrożeń, jakie stoją przed miejscowością. SWOT zawiera określenie czterech grup czynników:

- „**mocnych stron**” – uwarunkowań wewnętrznych, które stanowią silne strony miejscowości i które należy wykorzystać sprzyjając będą jej rozwojowi (utrzymać je jako mocne, i na których należy oprzeć jej przyszły rozwój);
- „**słabych stron**” – uwarunkowań wewnętrznych, które stanowią słabe strony miejscowości i które nie wyeliminowane utrudniają będą jej rozwój (ich oddziaływanie należy minimalizować);
- „**szans**” - uwarunkowań zewnętrznych, które nie są bezpośrednio zależne od zachowania społeczności wiejskiej, ale które mogą być traktowane jako szanse, i przy odpowiednio podjętych przez nią działaniach, wykorzystane jako czynniki sprzyjające rozwojowi miejscowości;
- „**zagrożeń**” - uwarunkowań zewnętrznych, które także nie są bezpośrednio zależne od zachowania społeczności wiejskiej, ale które mogą stanowić zagrożenie dla jej rozwoju (należy unikać ich negatywnego oddziaływania na rozwój miejscowości).

Przedstawiona poniżej analiza mocnych i słabych stron oraz szans i zagrożeń jest syntezą poszczególnych obszarów życia społeczno-gospodarczego miejscowości.

Poniższy zbiór informacji o mocnych i słabych stronach miejscowości i stojących przed nią szansach i zagrożeniach jest uzgodnioną wypadkową wiedzy o stanie i potrzebach miejscowości ułożonych przekrojowo (w ramach poszczególnych obszarów życia społeczno-gospodarczego).

Ponadto dla stworzenia lepszych podstaw do oceny sytuacji społeczno-gospodarczej w miejscowości Osówka przeprowadzono ankietę, której celem była ocena komfortu życia mieszkańców w stosunku do innych podobnych miejscowości w gminie oraz ocena trendów w życiu społeczno-gospodarczym na przestrzeni ostatnich lat.

M O C N E S T R O N Y

- Położenie miejscowości
- Koło Gospodyń Wiejskich
- Działalność proboszcza
- Działalność Ochotniczej Straży Pożarnej
- Plac zabaw
- Piękno otaczającej przyrody
- Kościół wpisany do rejestru zabytków
- Społeczeństwo
- Dobra organizacja gminy
- Bliskość do Tarnówki

S Ł A B E S T R O N Y

- Zły stan techniczny świetlicy wiejskiej
- Zły stan techniczny zabytkowego Kościoła
- Zły stan infrastruktury drogowej
- Brak ośrodka kulturalnego dla młodzieży
- Słaba komunikacja z centrum gminy oraz z okalającymi gminę miejscowościami

S Z A N S E

- Rozwój infrastruktury teleinformatycznej
- Dostęp do szerokopasmowego internetu
- Remont świetlicy wiejskiej
- Remont Kościoła
- Poprawa estetyzacji wsi
- Remont Ochotniczej Straży Pożarnej
- Dopuszczenie Ochotniczej Straży Pożarnej
- Powstanie gospodarstw agroturystycznych
- Budowa placu zabaw
- Zagospodarowanie jeziora – rozwój infrastruktury turystycznej
- Rozwój infrastruktury technicznej, w tym drogowej i okołodrogowej, poprawa melioracji

ZAGROŻENIA

- Wzrost patologii społecznych
- Wzrost bezrobocia w skali makro
- Wzrost przestępczości w skali makro
- Brak środków finansowych na rozwój miejscowości
- Klęski żywiołowe

6. MISJA

Misja jest wyrażeniem, które określa główny cel miejscowości, jej „sens życia”. Jest wyrazem dążeń i oczekiwań w stosunku do miejscowości, dla której została sformułowana.

Wypracowana misja rozwoju miejscowości poprzez wizję, pokazuje pozytywny obraz miejscowości Osówka na kolejne 7 lat.

Przeprowadzone analizy i wyartykułowane potrzeby mieszkańców, pozwalają na określenie głównych celów planu. Cele te będą wyznacznikiem kierunku wszystkich działań objętych planem.

Misja dla miejscowości Osówka jest opisem wizji miejscowości oraz jej głównego pola działań w przyszłości. Koncentruje się ona na istocie rzeczy, dostosowuje kierunki działań do długoterminowych celów, równocześnie pełni funkcje motywacyjne i promocyjne.

Misja wyraźnie określa charakter miejscowości i wskazuje jej atuty. Z misji bezpośrednio wynikają obszary, które powinny być rozwijane. Obszary rozwojowe Piecewa, które wypracowano wspólnie na debacie strategicznej wzajemnie się uzupełniają. Wiele zadań realizacyjnych wskazanych w obszarze "gospodarka" powiązanych będzie zarówno z obszarem "infrastruktura", jak i dotyczyć będzie samych mieszkańców. Rozwój małej i średniej przedsiębiorczości będzie zarówno kreował nowe miejsca pracy, jak również będzie wpływał na inwestycje w dziedzinie infrastruktury, czy ochrony środowiska naturalnego. Zadania realizowane w obszarach związanych z kulturą, oświatą i sportem wpłyną na podnoszenie poziomu wykształcenia mieszkańców oraz integracji kulturalnej z gminą i regionem.

W dalszej części planu przedstawiono obszary, cele i kierunki działania dla każdego z obszarów życia społeczno – gospodarczego (gospodarka, infrastruktura, społeczność).

Miejscowość Osówka

W obszarze gospodarczym w miejscowości Osówka w najbliższych latach będą się dokonywać procesy zbliżające mieszkańców wsi do standardów życia w podobnych miejscowościach w rozwiniętych gospodarczo regionach Unii Europejskiej.

- **rolnictwo** – restrukturyzacja rolnictwa w skali makro i procesy doprowadzające do specjalizacji istniejących gospodarstw oraz możliwa absorpcja dotacji Unii Europejskiej zapewni wzrost nowoczesności, opłacalności i konkurencyjności produkcji rolniczej miejscowych spółek rolniczych dążących do specjalizacji zarówno w produkcji roślinnej, jak i zwierzęcej. Poza tym coraz większe znaczenie dla rolnictwa będzie miał rozwój upraw proekologicznych.
- **usługi** – rozwój usług bytowych dla ludności opierać się będzie na dobrze rozwiniętych mikroprzedsiębiorstwach (samozatrudnieniu). Usługi związane z obsługą nowoczesnej gospodarki rynkowej (usługi finansowe, rachunkowe, bankowe, ubezpieczeniowe itp.) służące rozwojowi małej i średniej przedsiębiorczości na terenie miejscowości oparte będą głównie o firmy zlokalizowane na terenie Osówki i okolicznych miast powiatowych.
- **działalność produkcyjna pozarolnicza** – rozwój przetwórstwa rolno – spożywczego oraz rzemiosło produkcyjne oparte na spółdzielczości nowego typu oraz przedsiębiorstwa społeczne (preferowane formy zatrudnienia – dofinansowywane przez Rząd RP i fundusze strukturalne) są przyszłością mikro przedsiębiorczości w Osówce.
- **turystyka** – funkcja o niewielkim znaczeniu w gospodarce Osówki, ale z możliwością rozwoju infrastruktury dla turystów przejeżdżających przez miejscowość i udających się w okoliczne lasy poprzez tzw. turystykę kwalifikowaną (szlaki piesze, rowerowe, turystyka konna).

7. ANKIETY POGLĄDOWE

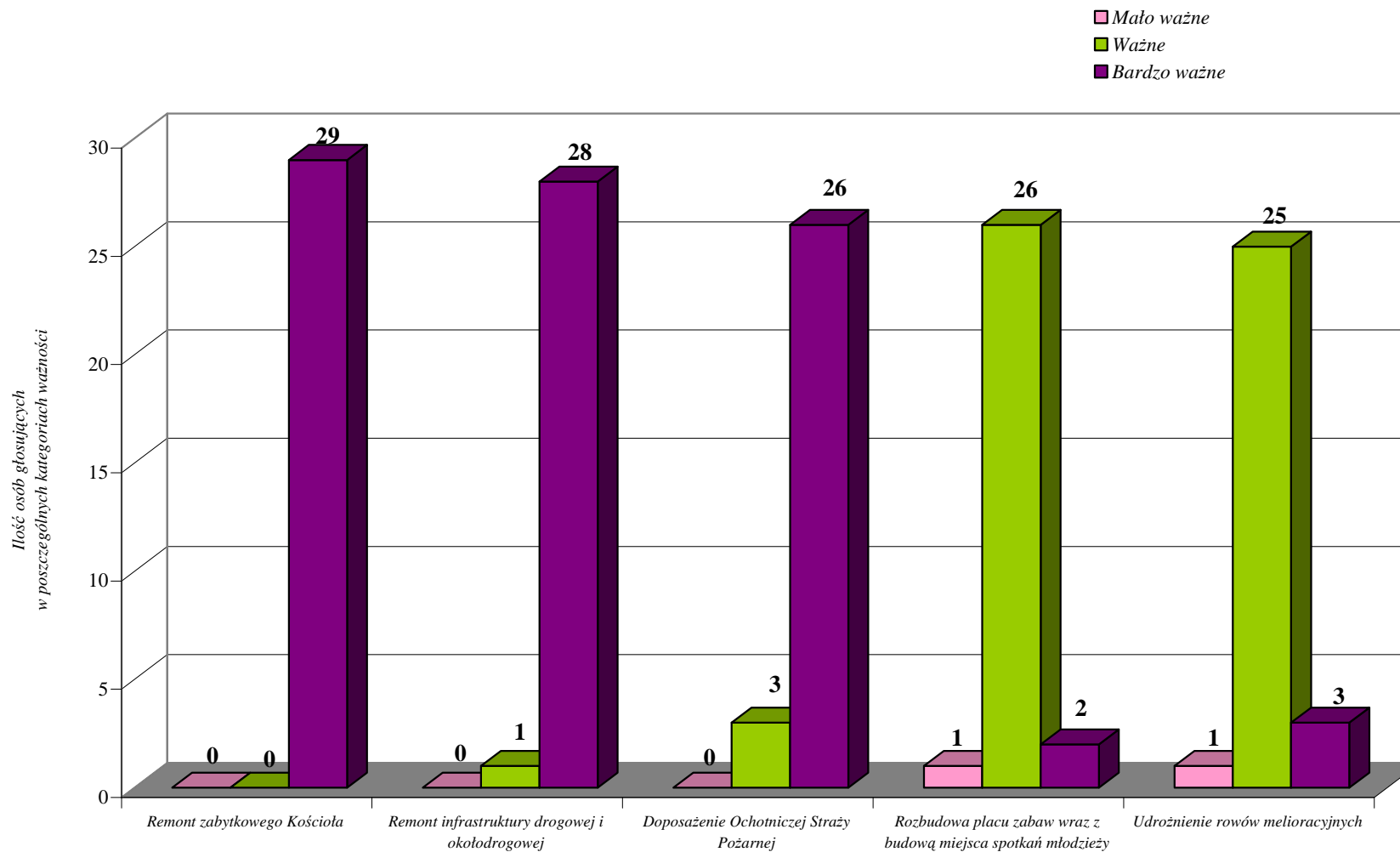
Uczestnicy debaty strategicznej w dniu 05.07.2010r. „na gorąco” formułowali przedsięwzięcia inwestycyjne, które ich zdaniem powinny zostać zrealizowane w najbliższym czasie. Uczestnicy debaty, oceniali je w skali ważności dla społeczności lokalnej i kolejności ich realizacji stosując punktację od 1 (mało ważne) do 10 pkt (najważniejsze dla Osówki).

Tabela 8 Liczba głosów oddanych na najważniejsze przedsięwzięcia inwestycyjne zidentyfikowane przez uczestników debaty strategicznej

	Przedsięwzięcia inwestycyjne	Mało ważne				Ważne					Bardzo ważne			
		1	2	3	Su ma ¹	4	5	6	7	Su ma	8	9	10	Su ma
1	Remont zabytkowego Kościoła w Osówce	0	0	0	0	0	0	0	0	0	0	1	28	29
2	Remont infrastruktury drogowej i okołodrogowej	0	0	0	0	0	0	0	1	1	8	17	3	28
3	Doposażenie Ochotniczej Straży Pożarnej	0	0	0	0	0	2	0	1	3	15	10	1	26
4	Rozbudowa placu zabaw wraz z budową miejsca spotkań młodzieży	0	1	0	1	1	5	3	17	26	2	0	0	2
5	Udrożnienie rowów melioracyjnych	0	0	1	1	0	3	14	8	25	1	1	1	3

¹) suma wartości z kategorii oceny „mało ważne”

Wykres 2 Hierarchizacja planowanych przedsięwzięć inwestycyjnych w miejscowości Osówka po głosowaniu w dniu 05.07.2010r.



Źródło: Opracowanie własne na podstawie przeprowadzonych ankiet podczas debaty strategicznej.

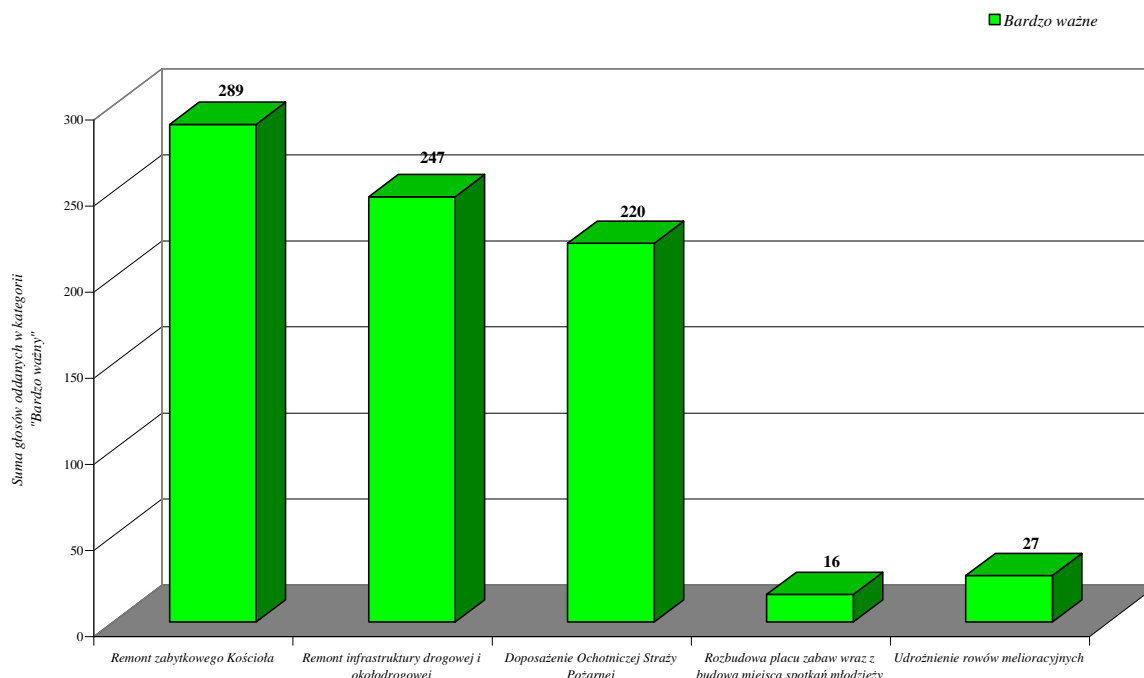
Hierarchizację planowanych przedsięwzięć inwestycyjnych w miejscowości Osówka jako suma głosów oddanych w kategorii oceny „Bardzo ważne” przedstawia poniższa tabela.

Tabela 9 Hierarchizacja planowanych przedsięwzięć inwestycyjnych w miejscowości Osówka w kategorii oceny „Bardzo ważne”

	Przedsięwzięcia inwestycyjne	Bardzo ważne			Suma
		8	9	10	
1	Remont zabytkowego Kościoła w Osówce	0	1	28	289
2	Remont infrastruktury drogowej i okołodrogowej	8	17	3	247
3	Doposażenie Ochotniczej Straży Pożarnej	15	10	1	220
4	Rozbudowa placu zabaw wraz z budową miejsca spotkań młodzieży	2	0	0	16
5	Udrożnienie rowów melioracyjnych	1	1	1	27

* suma iloczynów ilości punktów i liczby osób, np.: $8 \times 0 + 9 \times 1 + 10 \times 28 = 289$

Wykres 3 Hierarchizacja planowanych przedsięwzięć inwestycyjnych w miejscowości Osówka w kategorii oceny „Bardzo ważne”



Źródło: Opracowanie własne na podstawie przeprowadzonych ankiet podczas debaty strategicznej.

W wyniku dokonanych hierarchizacji wyłoniono dwa przedsięwzięcia inwestycyjne, które mogłyby zdecydowanie podnieść jakość życia oraz formy rekreacji i wypoczynku dla mieszkańców miejscowości Osówka, a jednocześnie mogłyby być realizowane przy wsparciu Programu Rozwoju Obszarów Wiejskich.

Wyłoniły się dwie inwestycje:

1. Remont zabytkowego Kościoła w Osówce.
2. Rozbudowa placu zabaw wraz z budową miejsca spotkań młodzieży.

W związku z tym w dniu 13.08.2010 roku odbyło się zebranie wiejskie, na którym zdecydowano się ostatecznie przegłosować i wybrać inwestycję priorytetową, która mogłaby być realizowana w ramach Programu Rozwoju Obszarów Wiejskich. W głosowaniu tajnym na obecnych 29 mieszkańców miejscowości Osówki, 25 głosów oddano za wyborem inwestycji priorytetowej, której nazwa brzmi: **„Remont zabytkowego Kościoła w Osówce”**.

8. DIAGNOZA STANU

Diagnoza Stanu jest syntezą raportu o stanie miejscowości Osówka. W diagnozie wyszczególniono najważniejsze cechy poszczególnych obszarów przyjętych do oceny oraz określenia celów i kierunków działania.

Charakterystykę obszarów cechuje wyszczególnienie ich cech w odniesieniu do miejscowości jako całości, jej zróżnicowań wewnętrznych oraz pozycji w gminie.

Poszczególnym wnioskom przyporządkowano znaki wartościujące znaczenie treści:

- (+) wartość pozytywna dla rozwoju miejscowości,
- (+/-) wartość o niewielkim znaczeniu na obecnym etapie rozwoju miejscowości,
- (-) wartość negatywna dla rozwoju społeczno – gospodarczego miejscowości Osówka.

Ocenę potencjału wewnętrznego dokonano metodą analizy SWOT, która jest bilansem słabych i mocnych stron oraz szans i zagrożeń.

GOSPODARKA

- (-) miejsca pracy (dostępność)
- (+/-) produkcja żywności ekologicznej
- (+) usługi
- (-) przetwórstwo rolno-spożywcze
- (-) liczba podmiotów gospodarczych
- (-) wykształcenie się procesów rozwojowych w sektorze prywatnym
- (+) struktura użytków rolnych
- (+) struktura powierzchni gospodarstw rolnych
- (+) obszary turystyczne i rekreacyjne

SPOŁECZNOŚĆ

- (-) ubożenie społeczeństwa
- (+) więzi społeczne
- (+) wzrastająca aktywność społeczna
- (-) kultura masowa
- (-) infrastruktura oświatowa
- (-) bezrobocie
- (-) stowarzyszenia i organizacje pozarządowe

INFRASTRUKTURA

- (-) stan dróg i chodników
- (+) sieć wodociągowa
- (+) sieć kanalizacyjna
- (+) oczyszczalnia ścieków
- (-) stopień zgazyfikowania miejscowości
- (-) infrastruktura sportowa
- (-) infrastruktura rekreacyjno – wypoczynkowa
- (-) infrastruktura okołobiznesowa
- (+) stan sieci telefonii stacjonarnej
- (-) dostęp do Internetu szerokopasmowego
- (-) baza turystyczna

9. PRIORYTETY ROZWOJU SPOŁECZNO-GOSPODARCZEGO

Hierarchizacji celów dokonano w trzech obszarach rozwoju społeczno - gospodarczego.

Dla każdego z tych obszarów wyznaczono trzy cele pierwszorzędne, bez których Osówka nie ma możliwości dalszego rozwoju oraz jeżeli było to możliwe wskazano na trzy cele drugorzędne, które powinny znacznie przyspieszać rozwój w danym obszarze.

Na podstawie tak zhierarchizowanych celów, o których mowa w rozdziale 10. określono priorytety w poszczególnych obszarach rozwoju społeczno-gospodarczego i zapisano je poniżej.

G O S P O D A R K A

Priorytetem w obszarze gospodarczym jest stworzenie warunków do ożywienia gospodarczego miejscowości poprzez rozwijanie zdolności do pozyskiwania pozabudżetowych środków finansowych na realizację planowanych inwestycji. Działania te przyczynią się do ożywienia gospodarczego Osówki.

I N F R A S T R U K T U R A

Priorytetem w tym obszarze jest rozbudowa infrastruktury drogowej i okołodrogowej oraz infrastruktury sportowo – rekreacyjnej. Jednocześnie w kierunku poprawy infrastruktury drogowej oraz stanu technicznego istniejącej infrastruktury publicznej na terenie miejscowości Osówka.

S P O Ł E C Z N O Ś Ć

Priorytetem w obszarze społecznym są działania na rzecz zwiększenia aktywizacji mieszkańców Osówki, a w szczególności organizacji wolnego czasu dzieci i młodzieży.

10. CELE I KIERUNKI DZIAŁANIA (INWESTYCJE)

Cele wraz z kierunkami działania zostały podzielone na obszary strategiczne. Obszary strategiczne są najistotniejszymi polami działania, a jednocześnie wytyczają kierunki prac na najbliższe lata. Działalność miejscowości Osówka koncentrować będzie się na trzech obszarach:

- **GOSPODARKA,**
- **INFRASTRUKTURA,**
- **SPOŁECZNOŚĆ.**

Tablica celów w poszczególnych obszarach (gospodarka, infrastruktura, społeczność) uporządkowuje pod względem ważności i znaczenia dla rozwoju poszczególne zidentyfikowane cele.

Cele pierwszorzędne - w każdym z tych obszarów (trzy cele) to takie cele, bez których utrzymanie obecnego status quo (rozwoju danego obszaru) nie jest możliwe. Przewidziano, że czas realizacji tych celów z przyporządkowanymi tym celom inwestycjami powinien się zamknąć przed 2017 r.

Cele drugorzędne to cele, które w skrócie można określić jako cele prorozwojowe (ich realizacja przyspieszy rozwój danego obszaru), a czas realizacji tych celów łącznie z przypisanymi im inwestycjami może wykroczyć poza rok 2017.

Kierunki działania (**INWESTYCJE**) zmierzające do realizacji poszczególnych celów strategicznych przedstawiono poniżej każdego z celów w układzie tabelarycznym.

Jednocześnie zidentyfikowane inwestycje niezbędne do realizacji na terenie miejscowości Osówka zhierarchizowano dla zbudowania podstaw logicznego uporządkowania celów i kierunków działania (inwestycji) w poszczególnych obszarach rozwoju społeczno – gospodarczego. Hierarchizacja ta poprzedza późniejsze tabele z celami i przyporządkowanymi im działaniami.

Tabela 10 Obszar strategiczny „Gospodarka”

10.1. GOSPODARKA								
Cele pierwszorzędne do roku 2017								
<i>Wykorzystać walory położenia Osówki w bliskim otoczeniu Jeziora i zasobów leśnych do rozwoju turystyki i agroturystyki.</i>			<i>Podjąć działania w kierunku skutecznego pozyskiwania pozabudżetowych środków finansowych na realizację planowanych inwestycji w Osówce.</i>			<i>Stwarzać warunki do rozwoju małych i średnich przedsiębiorstw.</i>		
Kierunki działania (inwestycje)			Kierunki działania (inwestycje)			Kierunki działania (inwestycje)		
Promocja walorów przyrodniczo – krajobrazowych Osówki.	Doradztwo i szkolenia na rzecz pozyskiwania środków UE na rozwój gospodarstw agroturystycznych.	Inicjowanie działań wśród społeczności lokalnej mających na celu wspieranie tworzenia i świadczenia usług turystycznych i agroturystycznych.	Edukacja rolników i doradztwo rolnicze w zakresie tworzenia gospodarstw ekologicznych i produkcji zdrowej żywności.	Promocja gospodarstw ekologicznych i zdrowej żywności.	Promocja i szkolenia na rzecz pozyskiwania środków UE na rozwój gospodarstw ekologicznych.	Stworzenie systemu zachęt dla rozpoczynających działalność gospodarczą na terenie Osówki.	Uzbrajanie terenów inwestycyjnych dla lokalizacji firm usługowych i rzemieślniczych.	Wykorzystanie położenia miejscowości w celu rozwoju usług okołoturystycznych.

Tabela 11 Obszar strategiczny „Infrastruktura”

10.2. INFRASTRUKTURA								
Cele pierwszorzędne do roku 2017								
<i>Podjąć działania w kierunku rozbudowy i przebudowy infrastruktury kulturalnej oraz sportowej.</i>			<i>Podjąć działania w kierunku poprawy stanu technicznego infrastruktury drogowej i okołodrogowej.</i>			<i>Podjąć działania w kierunku poprawy estetyki miejscowości.</i>		
Kierunki działania (inwestycje)			Kierunki działania (inwestycje)			Kierunki działania (inwestycje)		
Rozbudowa i przebudowa świetlicy wiejskiej.	Budowa placu zabaw.	Budowa kompleksu boisk sportowych.	Budowa i przebudowa dróg publicznych w obrębie miejscowości.	Odtworzenie i naprawa dróg śródpolnych.	Budowa obiektów infrastruktury okołodrogowej (chodniki, parkingi).	Remont zabytkowego Kościoła.	Zagospodarowanie przestrzeni publicznej na terenie miejscowości (klomby, nasadzenia).	Odnowienie elewacji i termomodernizacja obiektu OSP.
Cele drugorzędne								
<i>Podjąć działania w kierunku poprawy infrastruktury wodno – kanalizacyjnej na terenie miejscowości.</i>				<i>Podjąć działania w kierunku budowy i rozbudowy infrastruktury rekreacyjnej.</i>				
Kierunki działania (inwestycje)				Kierunki działania (inwestycje)				
Opracowanie dokumentacji technicznej i kosztorysowej dotyczącej przebudowy sieci wodociągowej i kanalizacyjnej.	Udrożnienie rowów melioracyjnych.	Rozbudowa sieci kanalizacji sanitarnej.	Budowa szlaków turystycznych wraz z ich zagospodarowaniem rekreacyjnym.	Stworzenie systemu zachęt dla tworzących gospodarstwa agroturystyczne.	Zagospodarowanie turystyczne terenów przyjeziornych..			

Tabela 12 Obszar strategiczny „Społeczność”

10.3. SPOŁECZNOŚĆ								
Cele pierwszorzędne do roku 2013								
<i>Stworzyć warunki do zwiększonego kontaktu mieszkańców Osówki z kulturą.</i>			<i>Podjąć działania w kierunku aktywizacji mieszkańców Osówki.</i>			<i>Podjąć działania w kierunku organizacji czasu wolnego dla dzieci i młodzieży.</i>		
Kierunki działania (inwestycje)			Kierunki działania (inwestycje)			Kierunki działania (inwestycje)		
Organizacja masowych imprez kulturalnych dla społeczności lokalnej.	Zwiększenie funkcji kulturotwórczych istniejącej świetlicy.	Wsparcie w tworzeniu zorganizowanych grup artystycznych i kulturalnych na terenie Osówki.	Kształtowanie aktywnych postaw wśród osób bezrobotnych poprzez angażowanie ich do działań społecznych w obrębie sołectwa inspirowane przez Radę Sołecką.	Wspieranie pomysłów mających na celu tworzenie lokalnych organizacji pozarządowych.	Ustawiczne szkolenia liderów lokalnych.	Upowszechnienie sportu wśród dzieci i młodzieży oraz wspieranie powstawania sekcji sportowych.	Organizacja kawiarenki internetowej na terenie Osówki.	Organizacja zajęć pozalekcyjnych, które zainteresowań na bazie dostępnej infrastruktury publicznej.
Cele drugorzędne								
<i>Podjąć działania na rzecz zapewnienia porządku publicznego na terenie miejscowości.</i>			<i>Stworzyć warunki do poprawy funkcjonowania i dostępności mieszkańców do opieki zdrowotnej.</i>			<i>Stworzyć warunki do zmniejszenia bezrobocia na terenie Osówki.</i>		
Kierunki działania (inwestycje)			Kierunki działania (inwestycje)			Kierunki działania (inwestycje)		
Zwiększenie drożności rowów melioracyjnych oraz odpływów wody z infrastruktury drogowej.	Kontrola i likwidacja dzikich wysypisk śmieci oraz nielegalnych odpływów ścieków.	Zwiększenie ilości ogólnodostępnych koszy na śmieci.	Uruchomienie programów edukacyjnych w zakresie profilaktyki zdrowotnej dla mieszkańców Osówki.	Zwiększenie dostępności do specjalistycznych usług medycznych.	Współpraca z organizacjami pozarządowymi dla realizacji programów profilaktyki chorób nowotworowych.	Organizacja kursów przekwalifikacji zawodowej dla społeczności lokalnej Osówki.	Promocja samozatrudnienia wśród mieszkańców Osówki.	Współpraca z organizacjami pozarządowymi w zakresie aktywizacji społecznej i zawodowej mieszkańców.

11. WYBRANY WARIANT ROZWOJU MIEJSCOWOŚCI OSÓWKA

11.1. KOMENTARZ DO WYBRANEGO WARIANTU

W poszczególnych obszarach wskazano 13 celów, które są podstawą prawidłowego rozwoju społeczno-gospodarczego miejscowości Osówka.

Spśród wszystkich dotąd sformułowanych celów przy określaniu wariantu posłużono się sześcioma celami wybranymi jako najważniejsze bez względu na to, z jakiego obszaru pochodziły.

Dwa najważniejsze z tych sześciu celów określono mianem **celów strategicznych** dla rozwoju społeczno - gospodarczego miejscowości Osówka.

Umownie przyjęto, że na rzecz celów strategicznych winno się wydatkować około 50% tzw. potencjału inwestycyjnego, przez który rozumie się nie tylko środki budżetu gminy przeznaczone na inwestycje, w tym na terenie miejscowości Osówka, ale również inne pozyskane środki pozabudżetowe takie jak fundusze strukturalne, kredyty i środki partnerów prywatnych w ramach tzw. PPP.

Na **cele niezbędne** przeznaczają się pozostałe 50% tego potencjału.

Podział ten ma charakter umowny i ma podkreślić rangę poszczególnych poziomów zidentyfikowanych w wariacie celów.

W ten sposób dokonano hierarchizacji celów i w przypadku miejscowości Osówka wybrano wariant rozwoju, którego celami strategicznymi są działania w kierunku rozbudowy infrastruktury publicznej oraz integracji mieszkańców Osówki i zwiększenia ich społecznej aktywności.

Tabela 13 WYBRANY WARIANT ROZWOJU

<p>CELE STRATEGICZNE</p>	<p><i>Podjąć działania w kierunku poprawy stanu technicznego infrastruktury drogowej i okołodrogowej.</i> I A</p>		<p><i>Podjąć działania w kierunku rozbudowy i przebudowy infrastruktury kulturalnej oraz sportowej.</i> I B</p>	
<p>CELE NIEZBĘDNE</p>	<p><i>Wykorzystać walory położenia Osówki w bliskim otoczeniu Jeziora i zasobów leśnych do rozwoju turystyki i agroturystyki.</i> II A</p>	<p><i>Podjąć działania w kierunku poprawy estetyki miejscowości.</i> II B</p>	<p><i>Podjąć działania w kierunku skutecznego pozyskiwania pozabudżetowych środków finansowych na realizację planowanych inwestycji w Osówce.</i> II C</p>	<p><i>Stworzyć warunki do zmniejszenia bezrobocia na terenie Osówki.</i> II D</p>

12. CELE STRATEGICZNE I CELE NIEZBĘDNE ORAZ KIERUNKI DZIAŁANIA

Wariant rozwoju obejmuje 6 celów utworzonych na podstawie wcześniej zidentyfikowanych celów w poszczególnych obszarach życia społeczno-gospodarczego miejscowości Osówka. Poszczególnym zidentyfikowanym w wariacie celom przypisano kierunki działań.

CEL STRATEGICZNY – I A

Podjąć działania w kierunku poprawy stanu technicznego infrastruktury drogowej i okołodrogowej.

Opis kierunków działań:

1. Budowa i przebudowa dróg publicznych w obrębie miejscowości..
2. Odtworzenie i naprawa dróg śródpolnych.
3. Budowa obiektów infrastruktury okołodrogowej (chodniki, parkingi).

CEL STRATEGICZNY – I B

Podjąć działania w kierunku rozbudowy i przebudowy infrastruktury kulturalnej oraz sportowej.

Opis kierunków działań:

1. Rozbudowa i przebudowa świetlicy wiejskiej.
2. Budowa placu zabaw.
3. Budowa kompleksu boisk sportowych.

CEL NIEZBĘDNY – II A

Wykorzystać walory położenia Osówki w bliskim otoczeniu Jeziora i zasobów leśnych do rozwoju turystyki i agroturystyki.

Opis kierunków działań:

1. Promocja walorów przyrodniczo – krajobrazowych Osówki.
2. Doradztwo i szkolenia na rzecz pozyskiwania środków UE na rozwój gospodarstw agroturystycznych.

3. Inicjowanie działań wśród społeczności lokalnej mających na celu wspieranie tworzenia i świadczenia usług turystycznych i agroturystycznych.

CEL NIEZBĘDNY – II B

Podjąć działania w kierunku poprawy estetyki miejscowości.

Opis kierunków działań:

1. Remont zabytkowego Kościoła.
2. Zagospodarowanie przestrzeni publicznej na terenie miejscowości (klomby, nasadzenia).
3. Odnowienie elewacji i termomodernizacja obiektu OSP.

CEL NIEZBĘDNY – II C

Podjąć działania w kierunku skutecznego pozyskiwania pozabudżetowych środków finansowych na realizację planowanych inwestycji w Osówce.

Opis kierunków działań:

1. Edukacja rolników i doradztwo rolnicze w zakresie tworzenia gospodarstw ekologicznych i produkcji zdrowej żywności.
2. Promocja gospodarstw ekologicznych i zdrowej żywności.
3. Promocja i szkolenia na rzecz pozyskiwania środków UE na rozwój gospodarstw ekologicznych.

CEL NIEZBĘDNY – II D

Stworzyć warunki do zmniejszenia bezrobocia na terenie Osówki.

Opis kierunków działań:

1. Organizacja kursów przekwalifikacji zawodowej dla społeczności lokalnej Osówki.
2. Promocja samozatrudnienia wśród mieszkańców Osówki.
3. Współpraca z organizacjami pozarządowymi w zakresie aktywizacji społecznej i zawodowej mieszkańców.

13. WIELOLETNI PLAN INWESTYCYJNY

Tabela Wieloletniego Planu Inwestycyjnego zawiera przedsięwzięcia inwestycyjne, które zostały uzgodnione przez Radę Sołectką i mieszkańców miejscowości Osówka, jako propozycje inwestycji do Planu Odnowy Miejscowości Osówka.

Umieszczone przedsięwzięcia zostały zaplanowane na lata 2010-2017. Przynajmniej jedno z tych zadań będzie finansowane przez Program Rozwoju Obszarów Wiejskich na lata 2007-2013.

Natomiast pozostałe inwestycje sfinansowane będą przy udziale budżetu gminy i dostępnych funduszy pozabudżetowych.

Wszystkie planowane przedsięwzięcia inwestycyjne nie posiadają jeszcze dokumentacji technicznej. Sporządzana ona będzie systematycznie dla każdej z planowanych inwestycji.

Tabela 14 Wieloletni Plan Inwestycyjny - (wartość inwestycji w PLN)

Nazwa zadania	Nakłady całkowite	Środki własne	Dofinansowanie	Lata realizacji
Remont zabytkowego Kościoła w Osówce – <u>zadanie priorytetowe w ramach PROW</u>	695 399,89	195 399,89	500 000,00	2011
Remont infrastruktury drogowej i okołodrogowej	1 500 000,00	500 000,00	1 000 000,00	2012-2014
Doposażenie Ochotniczej Straży Pożarnej	250 000,00	250 000,00	bd	2013
Rozbudowa placu zabaw wraz z budową miejsca spotkań młodzieży	200 000,00	200 000,00	bd	2013-2014
Udrożnienie rowów melioracyjnych	200 000,00	200 000,00	bd	2014-2016

14. OPIS ZADANIA PRIORYTETOWEGO

14.1. *Obszar o szczególnym znaczeniu dla zaspokajania potrzeb mieszkańców*

Obszar o szczególnym znaczeniu dla zaspokajania potrzeb mieszkańców to obszar położony wokół zabytkowego Kościoła, obiektu wpisanego do rejestru zabytków pod numerem A – 31/183 decyzją z dnia 2 kwietnia 1959r.

Obszar ten jest istotny dla miejscowości Osówka z punktu widzenia swojego położenia, dostępności komunikacyjnej i dostępności przestrzennej. Teren ten jest miejscem spotkań zarówno starszych mieszkańców miejscowości oraz młodszej części mieszkańców.

Okalające m. Osówka tereny leśne oraz jezioro bezspornie klasyfikowane są jako istotny element systemu przestrzeni publicznych gminy oraz jako strategiczny czynnik wyposażenia gminy w ogólnodostępne obszary dla spotkań i innych przejawów aktywności mieszkańców miejscowości Osówka. Dodatkowym atutem miejscowości jest zachowana w dobrym stanie czystość okalającego ją środowiska przyrodniczego.

Równorzędne znaczenie dla tego obszaru mają walory kulturowe oraz występujące obiekty zabytkowe.

Zły stan techniczny obiektów zabytkowych uniemożliwia w pełni zaspokajanie potrzeb mieszkańców.

Grupę docelową projektu stanowią mieszkańcy z terenu miejscowości Osówka i gminy Tarnówka. To oni będą stanowili trzon głównych odbiorców projektu.

Inwestycja ta jest ważna dla zachowania dziedzictwa kulturowego m. Osówka. Wpływnie również na poprawę estetyki miejscowości.

Temu jak i zwiększeniu aktywności społecznej między innym służyć ma planowana inwestycja pn. **„Remont zabytkowego Kościoła w Osówce”**.

14.2. Opis wybranego przedsięwzięcia priorytetowego

REMONT ZABYTKOWEGO KOŚCIOŁA W OSÓWCE

Zadaniem priorytetowym przewidzianym do realizacji w ramach Programu Rozwoju Obszarów Wiejskich, działanie Odnowa i rozwój wsi jest „*Remont zabytkowego Kościoła w Osówce*”. Inwestycja będzie realizowana na nieruchomości oznaczonej nr ewidencyjnym 139 – obręb Osówka.

Zgodnie z Nakazem nr 2/2009 z dnia 14.07.2009r. prowadzenia robót budowlanych przy obiekcie zabytkowym wydanym przez Wojewódzki Urząd Ochrony Zabytków w Poznaniu nakazano Parafii Rzymsko – Katolickiej p.w. Nawiedzenia NMP z siedzibą w Tarnówce w terminie do 31.07.2011 przeprowadzenie robót budowlanych przy kościele filialnym p.w. Świętej Rodziny w m. Osówka.

Kościół filialny p.w. Świętej Rodziny w Osówce wpisany jest do rejestru zabytków pod numerem A-31/183 decyzja z dnia 2 kwietnia 1959r. W dniu 24.04.2009 r. została przeprowadzona kontrola stanu zachowania kościoła, w toku której stwierdzono że budynek jest nieużytkowany. Ze względu na jego zły stan techniczny Powiatowy Inspektor Nadzoru Budowlanego w Złotowie dnia 07.09.2000r. wydał decyzję (PINB-055/37/200/ZŁ) nakazującą Parafii wyłączenie z użytkowania zabytkowego kościoła w Osówce, który bezpośrednio **grozi zawaleniem**.

W ramach realizacji inwestycji przewiduje się wykonanie następujących robót remontowych mających na celu zabezpieczenie, jak również wprowadzenie zastępczych układów konstrukcyjnych w miejsce zniszczonych elementów:

- ✓ niwelacja terenu przy budynku,
- ✓ wzmoczenie łąw fundamentowych i częściowo wykonanie nowych łąw,
- ✓ wymiana zniszczonych elementów ściennych,
- ✓ wymiana konstrukcji nośnej ścian,
- ✓ wypełnianie pól szachulcowych konstrukcji drewnianej,
- ✓ remont i wzmocnienie elementów konstrukcyjnych balkonu,
- ✓ remont stropów nad nawą,
- ✓ wymiana więźby dachowej,
- ✓ wymiana rynn i rur spustowych,

- ✓ budowa stopnia wejściowego,
- ✓ wymiana stolarki okiennej i drzwiowej,
- ✓ renowacja elementów wnętrza,
- ✓ zabezpieczenie antykorozyjne drewna,
- ✓ zagospodarowanie działki,
- ✓ zainstalowanie instalacji elektrycznej oświetleniowej, gniazdowej oraz instalacji alarmowej p.-poż.

Inwestycja ta jest ważna dla zachowania dziedzictwa kulturowego m. Osówka. Wpłyne również na poprawę estetyki miejscowości.

Łącznie koszt zadania priorytetowego wynosi **695 399,89 PLN**. Jego realizacja jest planowana na rok 2011.

15. ZBIORCZE ZESTAWIENIE KOSZTÓW ZADANIA PRIORYTETOWEGO

REMONT ZABYTKOWEGO KOŚCIOŁA W OSÓWCE

1. Wzmacnianie fundamentów, izolacje, drenaż.

112 154,60 PLN

2. Konstrukcje zabezpieczające tymczasowe wewnętrzne zewnętrzne.

101 307,30 PLN

3. Remont konstrukcji murów szachulcowych.

127 828,14 PLN

4. Wykończenie ścian wewnętrznych i zewnętrznych.

79 112,35 PLN

5. Stolarka okienna i drzwiowa.

9 729,67 PLN

6. Remont stropu drewnianego nad nawą i chórem.

34 997,49 PLN

7. Remont empor i chóru.

128 172,22 PLN

8. Remont posadzki, schody.

31 724,83 PLN

9. Dach – konstrukcja i pokrycie.

63 035,23 PLN

10. Instalacja elektryczna.

7 338,06 PLN

Łączne nakłady:

695 399,89 PLN

16. HARMONOGRAM RZECZOWO-FINANSOWY ZADANIA PRIORYTETOWEGO

Tabela 15 Harmonogram rzeczowo – finansowy zadania priorytetowego

Zakres rzeczowy	2011 rok											
	I	II	III	IV	V	VI	VII	VIII	IX	X	XI	XII
Wzmacnianie fundamentów, izolacje, drenaż		112 154,60										
Konstrukcje zabezpieczające tymczasowe wewnętrzne zewnętrzne		101 307,30										
Remont konstrukcji murów szachulcowych			127 828,14									
Wykończenie ścian wewnętrznych i zewnętrznych				79 112,35								
Stolarka okienna i drzwiowa					9 729,67							
Remont stropu drewnianego nad nawą i chórem				34 997,49								
Remont empor i chóru					128 172,22							
Remont posadzki, schody					31 724,83							
Dach – konstrukcja i pokrycie						63 035,23						
Instalacja elektryczna										7 338,06		

17. WDRAŻANIE PLANU ODNOWY MIEJSCOWOŚCI OSÓWKA

Tabela 16 Harmonogram wdrażania Planu Odnowy Miejscowości Osówka

ZADANIE	ODPOWIEDZIALNI	TERMIN REALIZACJI
1. Przedłożenie Planu Odnowy Miejscowości Osówka przedstawicielom Zebrania Wiejskiego	Wójt	sierpień 2010
2. Uchwalenie Planu Odnowy Miejscowości Osówka przez Zebranie Wiejskie	Zebranie Wiejskie	wrzesień 2010
3. Zatwierdzenie Planu Odnowy Miejscowości Osówka na Sesji Rady Gminy	Rada Gminy	wrzesień 2010
4. Opracowanie strony www sołectwa Osówka w Internecie z zamieszczeniem Planu Odnowy Miejscowości Osówka	Wójt	październik 2010
5. Opracowanie dokumentacji technicznych ze szczególnym uwzględnieniem projektów i zadań mogących uzyskać wsparcie z funduszy strukturalnych	Wójt	do roku 2017
6. Realizacja zadań określonych poszczególnymi projektami zgodnie z harmonogramem przyjętym w WPI	Wójt, Rada Sołecka	do roku 2017

18. MONITOROWANIE PLANU ODNOWY MIEJSCOWOŚCI OSÓWKA

Tabela 17 Harmonogram monitorowania Planu Odnowy Miejscowości Osówka

ZADANIE	ODPOWIEDZIALNI	TERMIN REALIZACJI
1. Przedkładanie raportów z przebiegu realizacji projektów i zadań zamieszczonych w Wieloletnim Planie Inwestycyjnym	Rada Sołecka	Co sześć miesięcy począwszy od miesiąca września 2010 roku na ręce przedstawicieli Zebrania Wiejskiego
2. Ocena realizacji WPI	Rada Sołecka	Przed sesją absolutoryjną każdego roku
3. Organizacja debat strategicznych z udziałem osób tworzących wcześniej program dla oceny jego aktualności	Rada Sołecka	Raz na dwa lata

** - Ze względu na zmieniającą się sytuację społeczno – gospodarczą na skutek zdarzeń wcześniej nieprzewidywalnych lub z innych ważnych powodów Plan Odnowy Miejscowości Osówka może zostać skorygowany w każdym z jego rozdziałów, o ile wniosek z uzasadnieniem złoży jeden z członków Rady Sołeckiej na ręce Przewodniczącego Rady Sołeckiej. Wniosek taki Przewodniczący Rady Sołeckiej poddaje procedurze uchwalania dokonywanego przez Zebranie Wiejskie i zatwierdzania przez Radę Gminy.*

19. PUBLIC RELATIONS PLANU ODNOWY MIEJSCOWOŚCI OSÓWKA

Public Relations, którego zadaniem jest upowszechnianie zamierzeń Planu Odnowy Miejscowości Osówka pośród przyszłych beneficjentów, wykonawców i decydentów opierać się będzie o trzy formy komunikacji:

- Internet,
- Prasa lokalna,
- Promocja i reklama bezpośrednia.

Internet będzie głównym dostawcą informacji o Planie Odnowy Miejscowości Osówka. W witrynie internetowej gminy Tarnówka zostanie utworzona podstrona poświęcona Planowi Odnowy Miejscowości Osówka z zamieszczonym dokumentem w plikach pdf.

Internet służyć będzie również komunikacji pomiędzy bezpośrednio odpowiedzialnym za wdrażanie Planu Odnowy Miejscowości Osówka (Urzędem Gminy Tarnówka), a zainteresowanymi podmiotami samorządowymi, biznesowymi i organizacjami pozarządowymi.

Prasa lokalna i centralna służyć będzie jedynie upowszechnianiu informacji w różnych kręgach potencjalnych beneficjentów i wykonawców Planu Odnowy Miejscowości Osówka o istnieniu takiego dokumentu i sposobie jego monitorowania i wdrażania, kierując do źródła informacji, jakim będzie Internet.

Promocja i reklama bezpośrednia będzie skierowana do wybranych, potencjalnych wykonawców, inwestorów zidentyfikowanych na podstawie analizy przedsięwzięć inwestycyjnych zawartych w Planie Odnowy Miejscowości Osówka.

Powyższa promocja i reklama polegać będzie na bezpośrednim zapraszaniu do negocjacji wybranych podmiotów, mogących być partnerami w realizacji poszczególnych zamierzeń Planu Odnowy Miejscowości.

20. WYKAZ TABEL, WYKRESÓW I RYSUNKÓW

Tabela 1 Miejscowość w statystyce – stan na 31.12.2009 r.....	8
Tabela 2 Struktura gruntów według klas bonitacyjnych w miejscowości Osówka – stan na 31.12.2009r.....	10
Tabela 3 Struktura procentowa ludności gminy Tarnówka i miejscowości Osówka wg wieku - stan na koniec 2009r.....	11
Tabela 4 Struktura prowadzonej działalności gospodarczej	12
Tabela 5 Charakterystyka gospodarstw rolniczych.....	13
Tabela 6 Bezrobotni według wykształcenia w miejscowości Osówka	13
Tabela 6 Wskaźnik bezrobocia w %	14
Tabela 8 Liczba głosów oddanych na najważniejsze przedsięwzięcia inwestycyjne zidentyfikowane przez uczestników debaty strategicznej	28
Tabela 9 Hierarchizacja planowanych przedsięwzięć inwestycyjnych w miejscowości Osówka w kategorii oceny „Bardzo ważne”	30
Tabela 10 Obszar strategiczny „Gospodarka”	36
Tabela 11 Obszar strategiczny „Infrastruktura”	37
Tabela 12 Obszar strategiczny „Społeczność”	38
Tabela 13 WYBRANY WARIANT ROZWOJU	40
Tabela 14 Wieloletni Plan Inwestycyjny - (wartość inwestycji w PLN)	43
Tabela 15 Harmonogram rzeczowo – finansowy zadania priorytetowego	48
Tabela 16 Harmonogram wdrażania Planu Odnowy Miejscowości Osówka	49
Tabela 17 Harmonogram monitorowania Planu Odnowy Miejscowości Osówka	50
Wykres 1 Liczebność ludności miejscowości Osówka w latach 2003-2009	11
Wykres 2 Hierarchizacja planowanych przedsięwzięć inwestycyjnych w miejscowości Osówka po głosowaniu w dniu 05.07.2010r.	29
Wykres 3 Hierarchizacja planowanych przedsięwzięć inwestycyjnych w miejscowości Osówka w kategorii oceny „Bardzo ważne”	31
Rysunek 1 Położenie miejscowości Piecewo	8