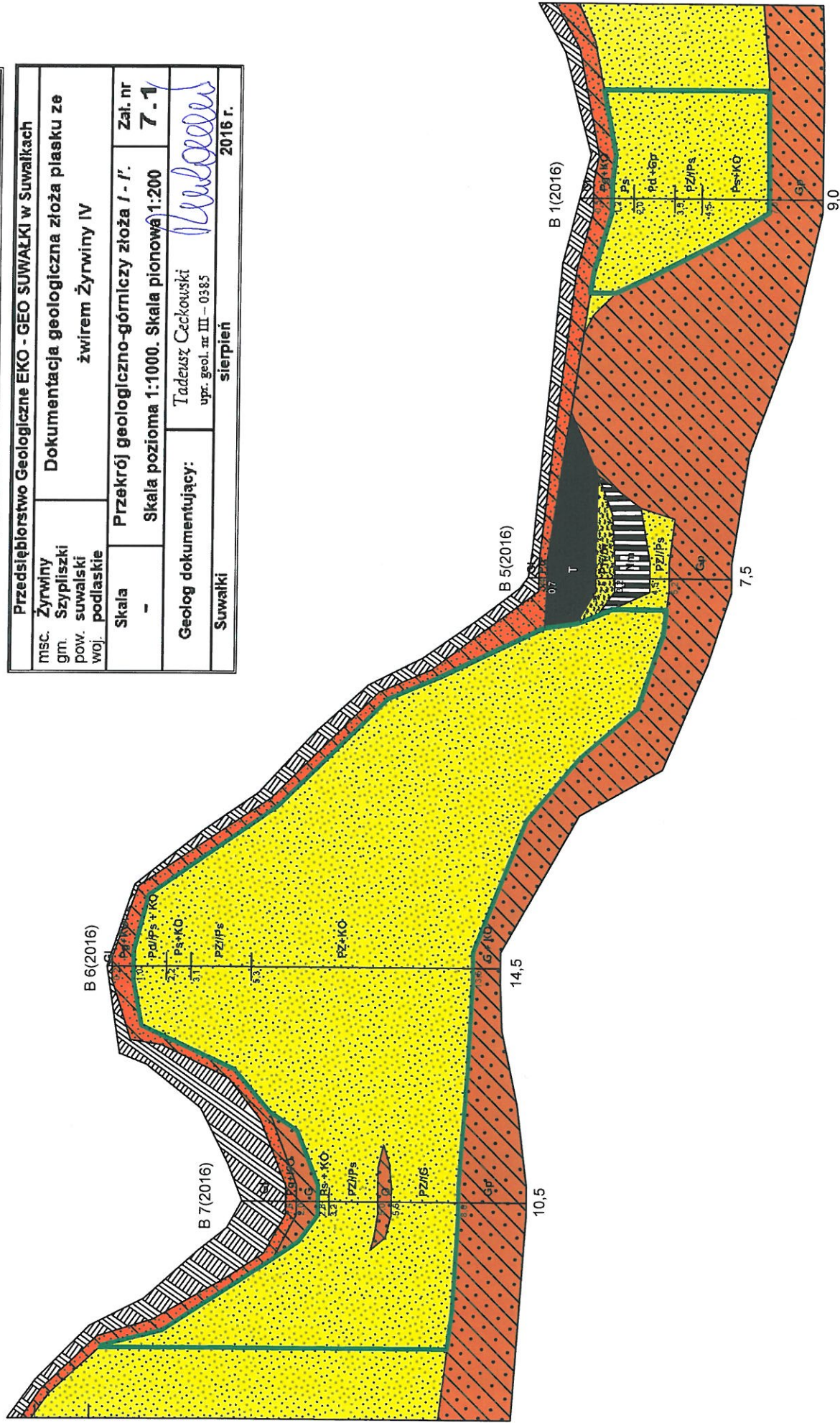
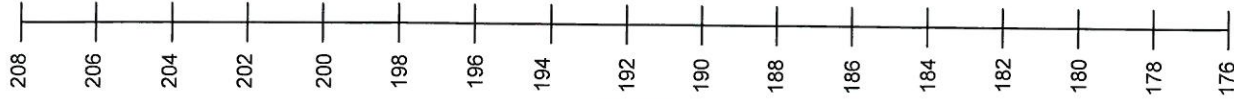


**W**

m n.p.m



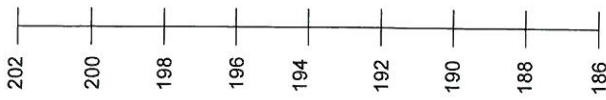
<b>Oznaczenie</b>	<b>Opis</b>		
	granica złoza Żyrwiny IV		
<b>Przedsiębiorstwo Geologiczne EKO - GEO SUWAŁKI w Suwałkach</b>			
misc. Żyrwiny	<b>Dokumentacja geologiczna złoza płasku ze</b>		<b>Zal. nr</b>
gm. Szypliszki	<b>żwirum Żyrwiny IV</b>		<b>7 - 1</b>
pow. suwalski			
woj. podlaskie			
<b>Skala</b>	<b>Przekrój geologiczno-górniczny złoza I - I'.</b>		<b>Zal. nr</b>
-	<b>Skala pozioma 1:1000. Skala pionowa 1:200</b>		<b>7 - 1</b>
<b>Geolog dokumentujący:</b>	Tadeusz Ceckowski		
<b>Suwałki</b>	upr. geol. nr III - 0385		
	sierpień		2016 r.

**E**

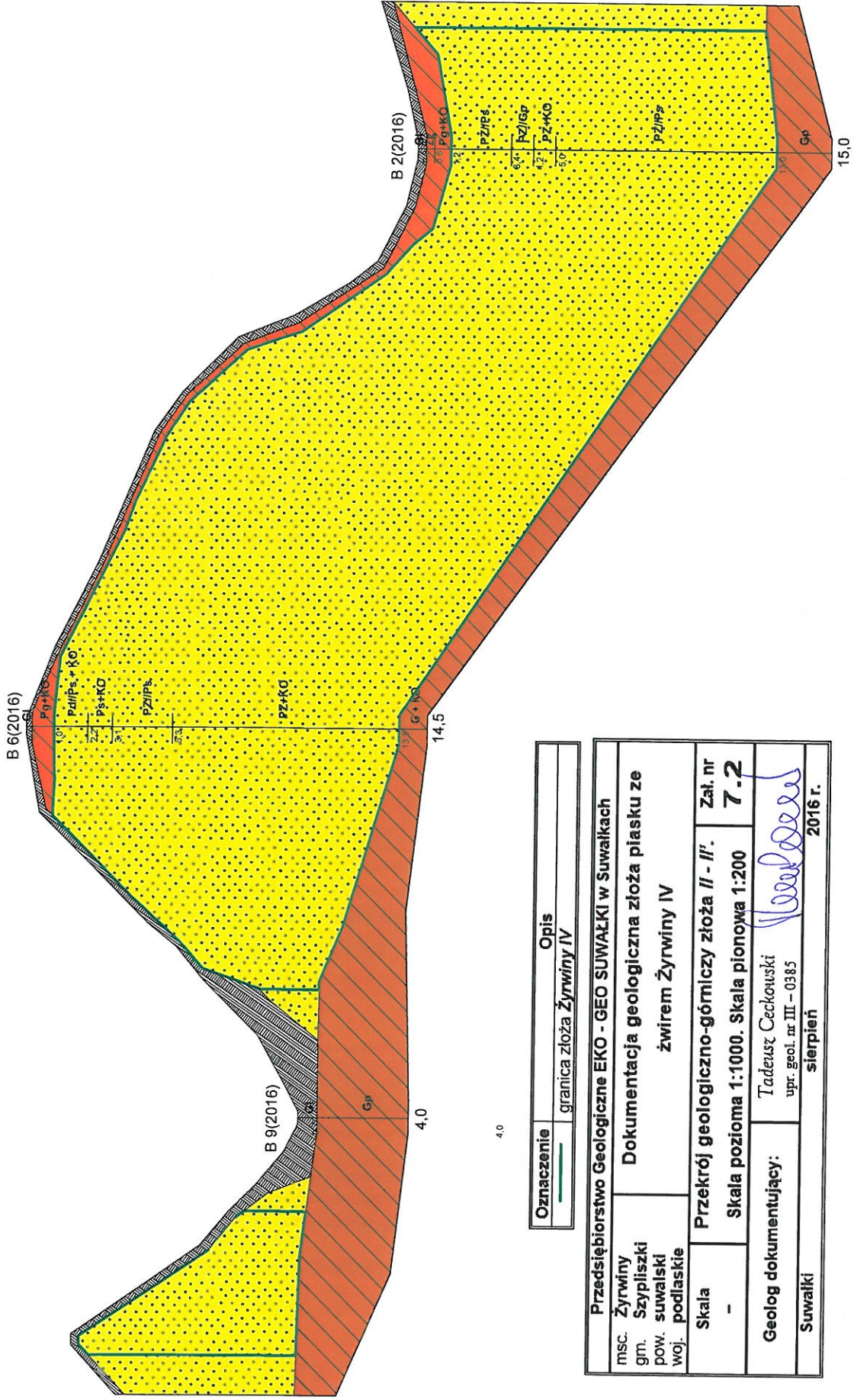


SW

m n.p.m



NE



Oznaczenie	Opis
	granica złoża Żyrwiny IV

Przedsiębiorstwo Geologiczne EKO - GEO SUWAŁKI w Suwałkach			
m.sc. Żyrwiny	Dokumentacja geologiczna złoża piasku ze		Zał. nr
gm. Szypilski	żwirzem Żyrwiny IV		7-2
pow. suwalski	Przekrój geologiczno-górnicy złoża II - II'.		
woj. podlaskie	Skala pionowa 1:200		
Skala	-		
Geolog dokumentujący: <i>Tadeusz Ceczkowski</i>			
Suwałki			
upr. geol. nr III - 0385			2016 r.
sierpień			