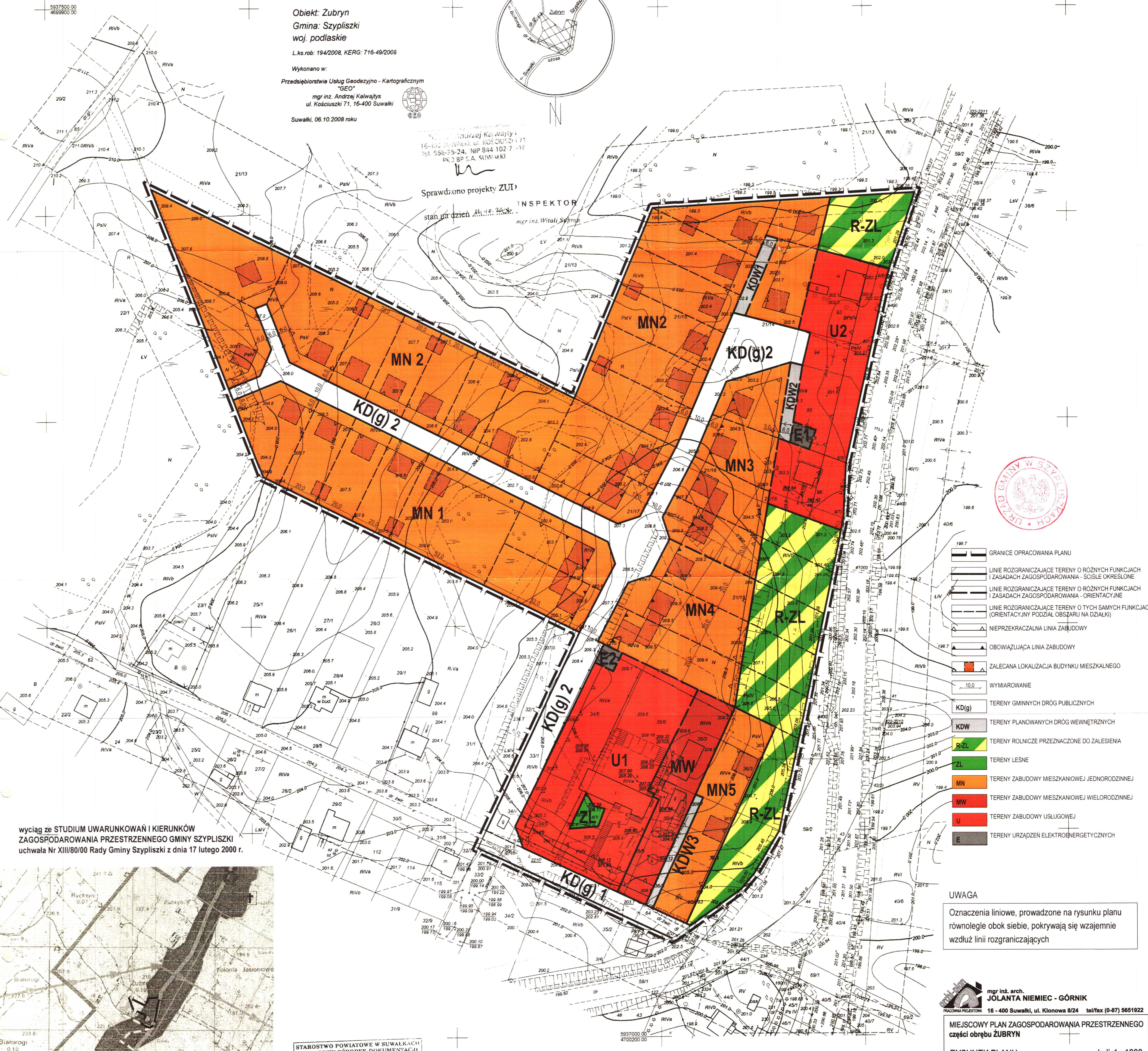
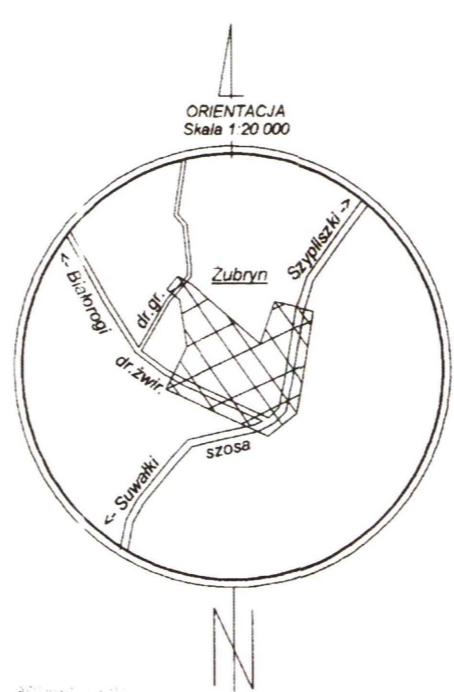


WTÓRNIK
MAPY SYTUACYJNO-WYSOKOŚCIOWEJ
 (do celów projektowych)
 SKALA 1:1000

Objekt: Żubryn
 Gmina: Szypłiszki
 woj. podlaskie
 L.k.s.rob. 194/2008, KER.G: 716-49/2008
 Wykonano w:
 Przedsiębiorstwie Usług Geodezyjno-Kartograficznych
 "GEO"
 mgr inż. Andrzej Kalważyty
 ul. Kościuszki 71, 16-400 Suwałki
 Suwałki, 06.10.2008 roku

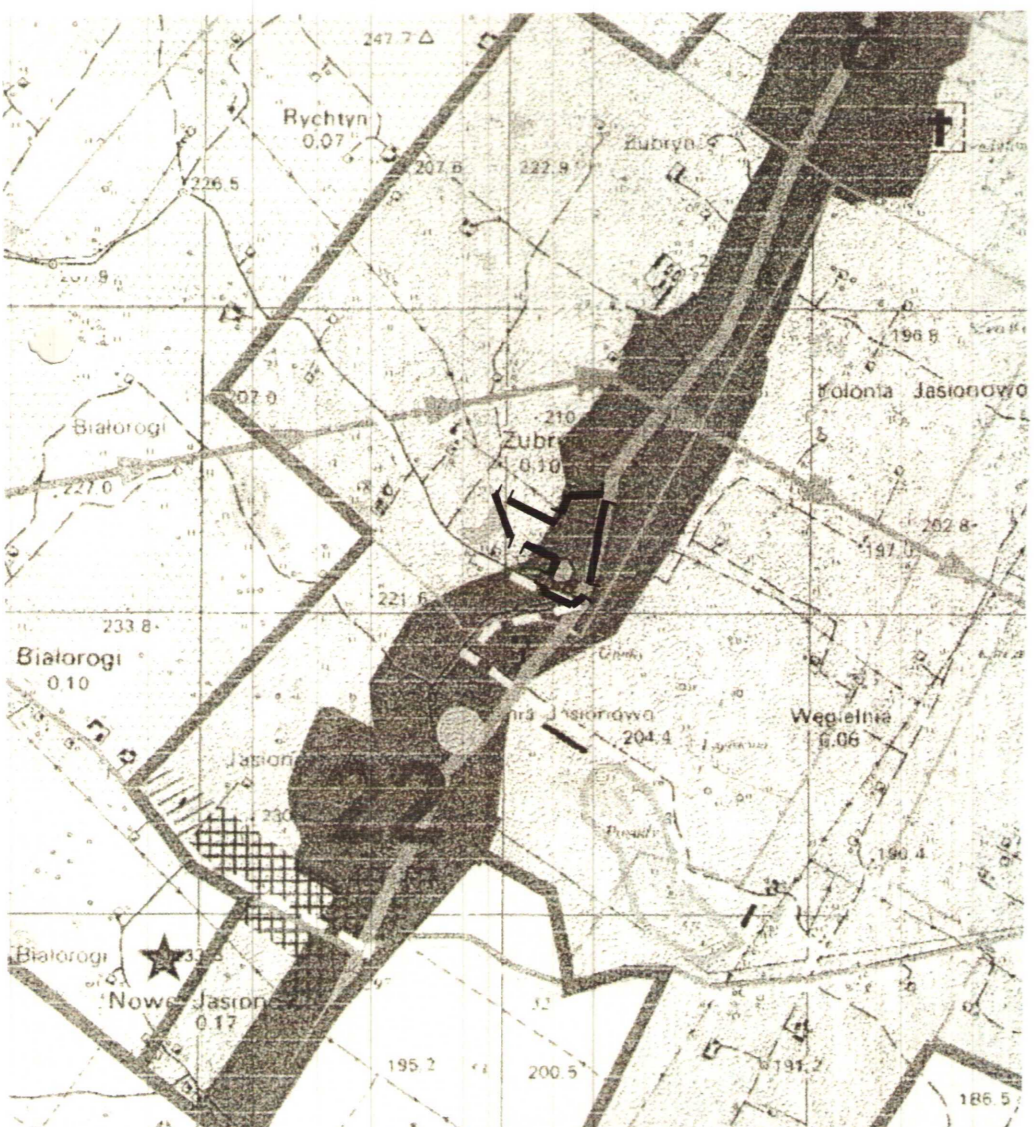


Sprawdzono projekty ZUT
 stan na dzień 11.10.2008
 INSPEKTOR
 mgr inż. Witali Szpryn



- GRANICE OPRACOWANIA PLANU
- LINIE ROZGRANICZAJĄCE TERENY O RÓŻNYCH FUNKCJACH I ZASADACH ZAGOSPODAROWANIA - ŚCIŚLE OKREŚLONE
- LINIE ROZGRANICZAJĄCE TERENY O RÓŻNYCH FUNKCJACH I ZASADACH ZAGOSPODAROWANIA - ORIENTACYJNE
- NIEPRZEKRACZALNA LINIA ZABUDOWY
- OBOWIĄZUJĄCA LINIA ZABUDOWY
- ZALECANA LOKALIZACJA BUDYNKU MIESZKALNEGO
- WYMIAROWANIE
- KD(g) TERENY GMINNYCH DRÓG PUBLICZNYCH
- KDW TERENY PLANOWANYCH DRÓG WEWNĘTRZNYCH
- R-ZL TERENY ROLNICZE PRZEZNACZONE DO ZALESIENIA
- ZL TERENY LEŚNE
- MN TERENY ZABUDOWY MIESZKANIOWEJ JEDNORODZINNEJ
- MW TERENY ZABUDOWY MIESZKANIOWEJ WIELORODZINNEJ
- U TERENY ZABUDOWY USŁUGOWEJ
- E TERENY URZĄDZEŃ ELEKTROENERGETYCZNYCH

wyciąg ze STUDIUM UWARUNKOWAŃ I KIERUNKÓW
 ZAGOSPODAROWANIA PRZESTRZENNEGO GMINY SZYPŁISZKI
 uchwała Nr XIII/80/00 Rady Gminy Szypłiszki z dnia 17 lutego 2000 r.



STAROSTWO POWIATOWE W SUWAŁKACH
 POWIATOWY OŚRODEK DOKUMENTACJI
 GEODEZYJNO-KARTOGRAFICZNEJ
 W obszarze oznaczonym linią przerywaną dokonano aktualizacji treści mapy zasadniczej
 Dokumenty z pomiaru uzupełniającego przesyłane do zarządcy mapy zasadniczej
 w dniu 15.10.2008 r. (dokumentacja pod nr 716-49/2008)
 Niniejsza mapa może służyć do celów projektowych.
 Projektowane obiekty budowlane wymagające pozwolenia na budowę
 podlegają wystąpieniu i inwentaryzacji powyższej przed jedynką
 uprawnioną do wykonywania prac geodezyjnych.
 Suwałki, dnia 15.10.2008 r.
 mgr inż. Jolanta Radomska

UWAGA
 Oznaczenia liniowe, prowadzone na rysunku planu
 równolegle obok siebie, pokrywają się wzajemnie
 wzdłuż linii rozgraniczających

mgr inż. arch. JOLANTA NIEMIEC - GÓRNIK
 PRACOWNIA PROJEKTYWNA 16-400 Suwałki, ul. Klonowa 8/24 tel/fax (0-87) 5651922

MIEJSKOWY PLAN ZAGOSPODAROWANIA PRZESTRZENNEGO
części obrębu ŻUBRYN

RYSunEK PLANU w skali 1 : 1000

załącznik nr 1
 do UCHWAŁY NR XXVII/196/09 RADY GMINY SZYPŁISZKI z dnia 29 września 2009 r.
 ogłoszonej w Dz. Urz. Wój. Podlaskiego z dnia 2 listopada 2009 r. Nr 211, poz. 2358

główny projektant - planowanie przestrzenne
 mgr inż. arch. JOLANTA NIEMIEC - GÓRNIK upr. urb. nr 1252/91 WA-143
 upr. bud. nr SUW 38/84 PD-0162

