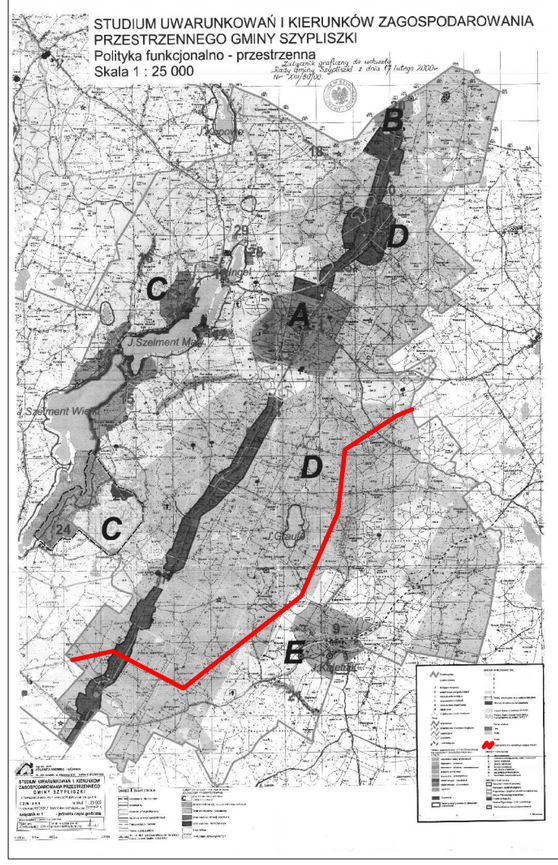

Mapa
sytuacyjno–wysokościowa
z geodezyjną inwentaryzacją urządzeń podziemnych
skala 1:2000
Mapa do celów projektowych aktualna na dzień 19.03.2012r.
Rysunek 1
KERG : 772–70/2011

woj. podlaskie
pow. suwalski
gm. Szypliszki
obr. Żubryn, Jasionowo
układ współrzędnych: "2000"
układ wysokości: Kronsztad 86
sekcje: 8.217.12.24, 8.217.12.25

Wykonawca:

Projekt wzgórzowi + ZUD
Granice wg ewidencji gruntów

BIURO STUDIÓW I PROJEKTÓW ENERGETYCZNYCH
ENERGOPROJEKT KRAKÓW S.A.
30-019 Kraków, ul. Mazowiecka 21
tel. (012) 29 - 90, fax (012) 29-97-300
Dział Projektowy z Utb. tel. (012) 29-97-297
REGON 351312 NIP 675-12-01-499

Nr ew. nadany przez Wojewódzki Ośrodek Geodezji i Kartografii w Białymstoku
8.217.12.25

BIURO STUDIÓW I PROJEKTÓW ENERGETYCZNYCH
ENERGOPROJEKT KRAKÓW
S.A.
ul. Mazowiecka 21, 30–019 K r a k ó w
ZESPÓŁ GEODEZYJNY TEL.+4812/2997532

Niniejszą mapę sporządzono na podstawie istniejących materiałów geodezyjnych stanowiących zasób Ośrodka oraz pomiaru uzupełniającego z 2012 roku.

Mapnica mapy znajduje się w ewidencji materiałów zasobu dokumentacji geodezyjnej i kartograficznej w Suwałkach.

Wszelkie obiekty budowlane podlegają wytyczeniu przez jednostkę wykonawczą geodezyjnego wytyczania sieci uzbrojenia terenu na okoliczności tego typu prac geodezyjnych.

Poza wskazanymi na niniejszej mapie urządzeniami podziemnymi nie wpłynęło do biura w terenie urządzeń podziemnych o których brak było informacji w zasobach branżowych i nie zostały odnalezione w czasie inwentaryzacji geodezyjnej, zgodnie z art. 27 ustawy z dnia 17 maja 1989r. – Prawo geodezyjne i kartograficzne

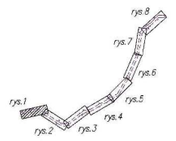

STAROSTWO POWIATOWE W SUWAŁKACH
POWIATOWY OŚRODEK DOKUMENTACJI GEODEZYJNEJ I KARTOGRAFICZNEJ
Ul. obarowa nieaktualnych bądź zmienionych informacji aktualizacji treści mapy zawiadomić.
Dokument 26.01.2012 o numerze ewidencyjnym 772-491/2012 w dniu 26.01.2012 r. wpisano do zasobu pod nr
Przedmiotowa mapa zasobu dokumentacji geodezyjnej i kartograficznej, posiadająca wszystkie wymagane parametry techniczne i treściowe, podlega wytrzymałości i ewidencjonowaniu przekazanej przez jednostki uprawnione do wykonywania prac geodezyjnych.
Suwałki, dnia 26.01.2012
mgr inż. arch. Jolanta Niemiec
Upoważnienie nr 1/2011 z dnia 10.01.2011 r.

OZNACZENIA GRAFICZNE INFORMACYJNE

- granice gmin
- granice obrębów
- granice łączenia arkuszy
- granice Obszaru Chronionego Krajobrazu "Pojezierze Północnej Suwalszczyzny"
- oś linii 400kV

OZNACZENIA GRAFICZNE STANOWIĄCE OBOWIĄZUJĄCE USTALENIA PLANU

- granice obszaru objętego planem
- linie rozgraniczające
- granice pasa technologicznego linii 400kV
- nieprzekraczalne linie zabudowy
- 70.0 wymiarowanie
- KD(ek) tereny pod budowę drogi ekspresowej
- KD(k) tereny krajowej drogi publicznej
- KD(w) tereny wojewódzkich dróg publicznych
- KD(p) tereny powiatowych dróg publicznych
- KD(g) tereny gminnych dróg publicznych
- KDW tereny dróg wewnętrznych
- E tereny obiektów infrastruktury elektroenergetycznej
- R tereny rolnicze
- ZL tereny lasów
- RM tereny zabudowy zagrodowej

mgr inż. arch.
JOLANTA NIEMIEC - GÓRNIK
16 - 400 Suwałki, ul. Kionowa 8/24 telifax (0-87) 5651922

MIEJSCOWY PLAN ZAGOSPODAROWANIA PRZESTRZENNEGO
DLA DWUTOROWEJ NAPOWIETRZNEJ LINII
ELEKTROENERGETYCZNEJ 400kV ELK - GRANICA RP
NA TERENIE GMINY SZYPLISZKI

RYSUNEK PLANU w skali 1 : 2000
załącznik nr 1 arkusz nr 1 (5)

do UCHWAŁY NR ..... RADY GMINY SZYPLISZKI z dnia ..... r.
ogłoszonej w Dz. Urz. Woj. Podlaskiego z dnia ..... r. Nr ....., poz. .....

główny projektant - planowanie przestrzenne	
mgr inż. arch. JOLANTA NIEMIEC - GÓRNIK	upr. uib. nr 1252/91 Ts/A-143 upr. bud. nr SUW 38/84 PD-0362
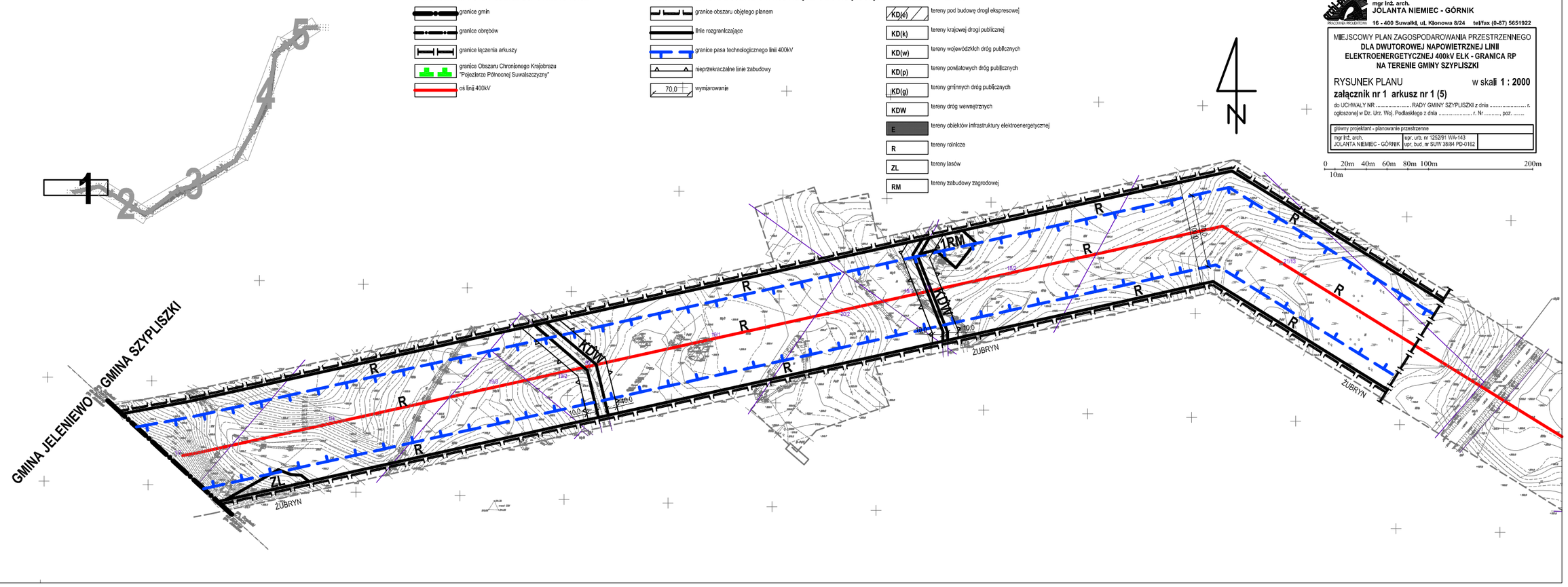
0 20m 40m 60m 80m 100m 200m
10m