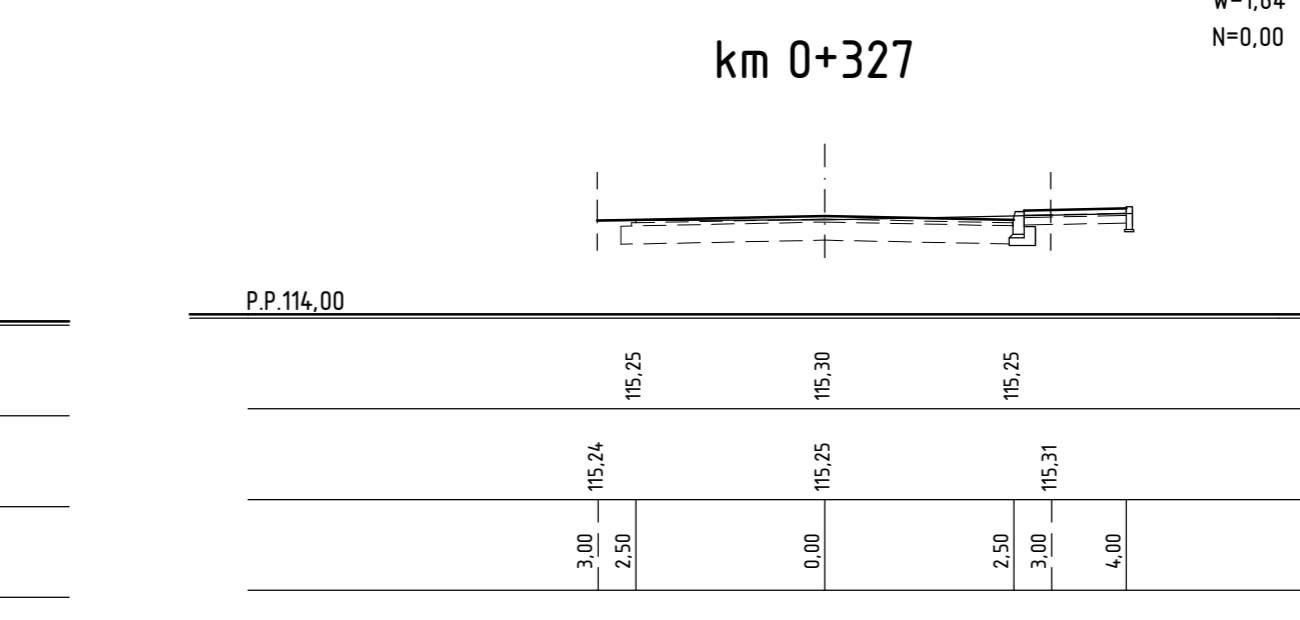
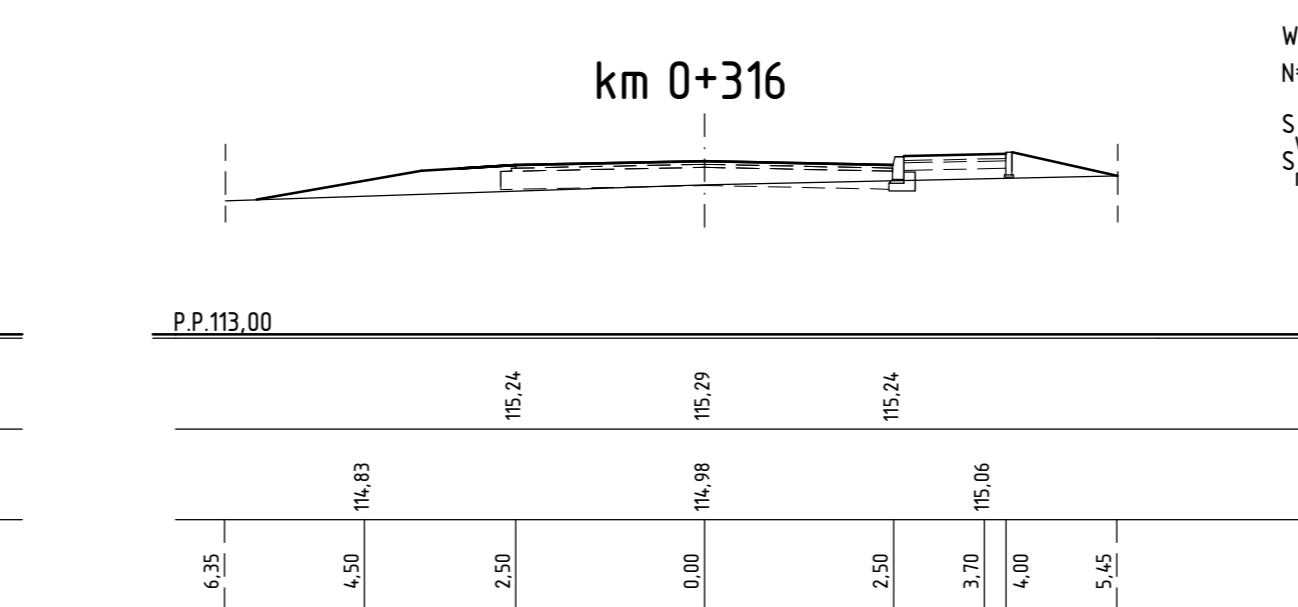
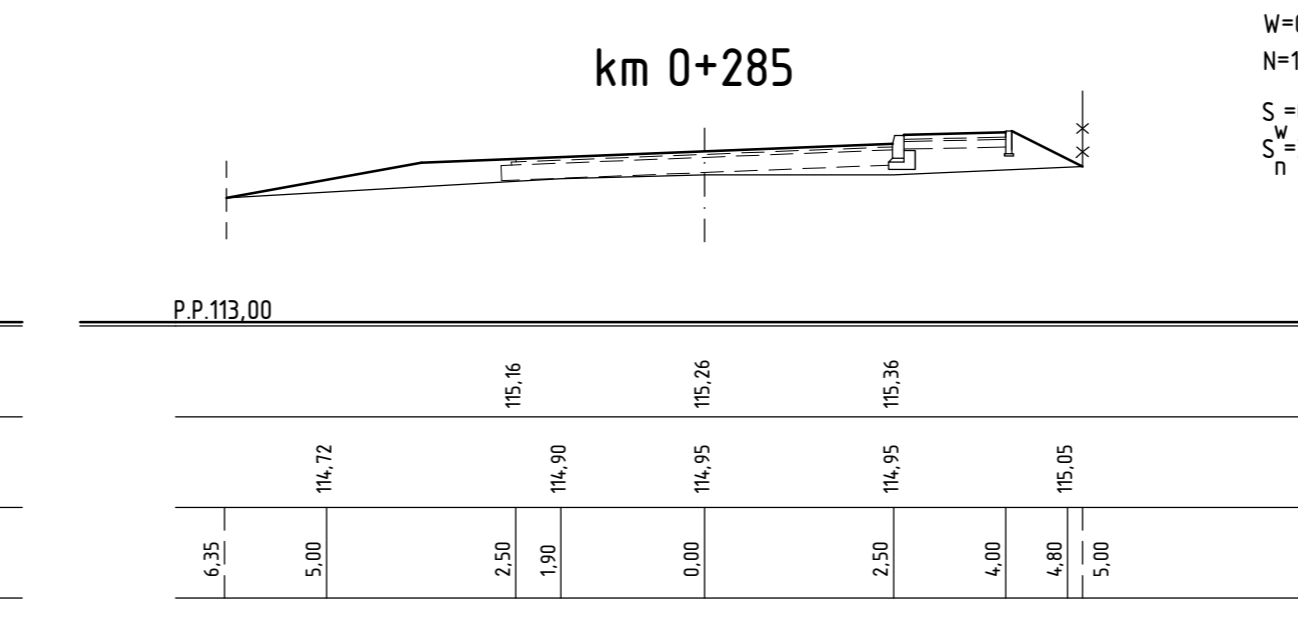
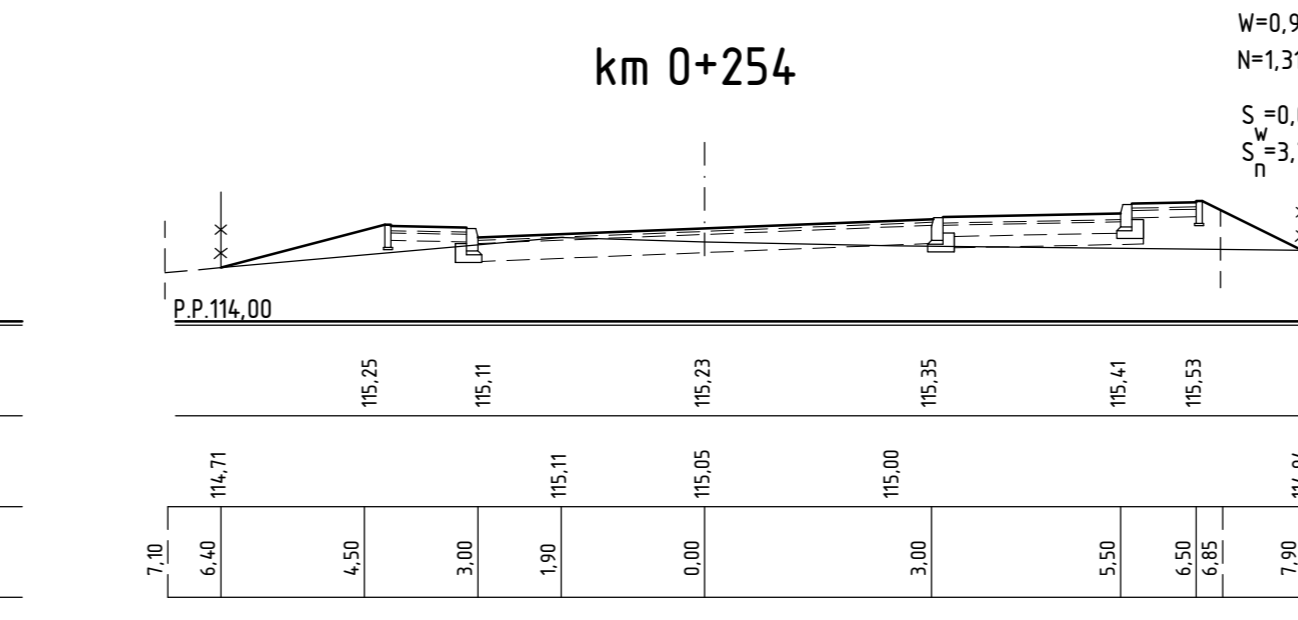
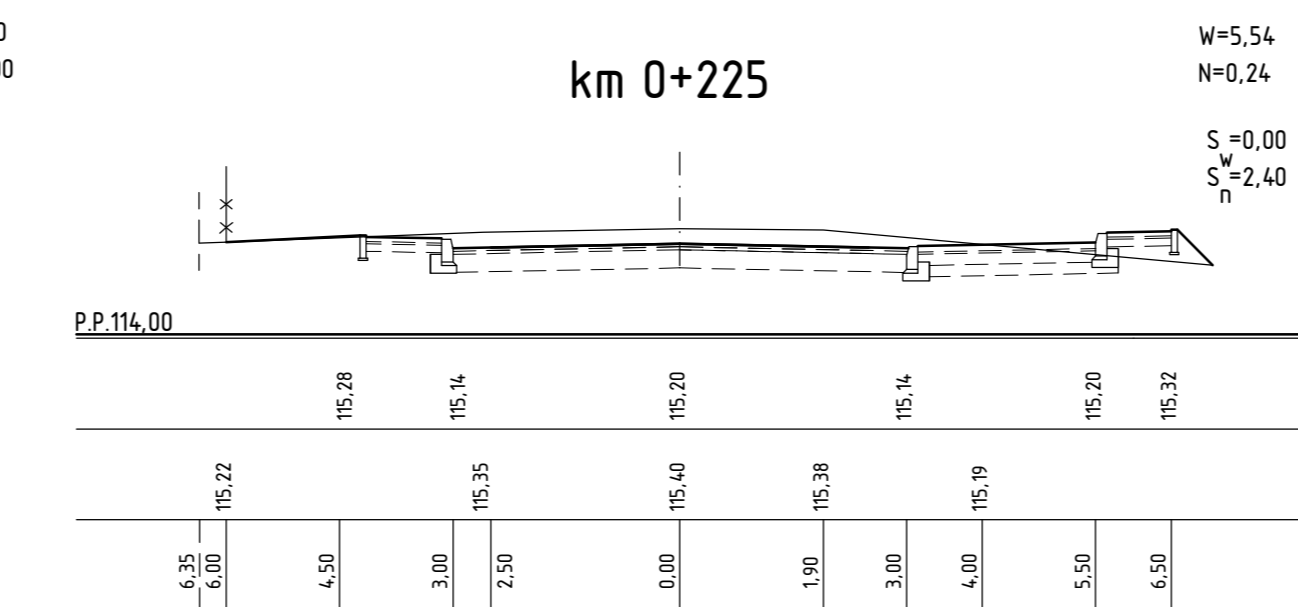
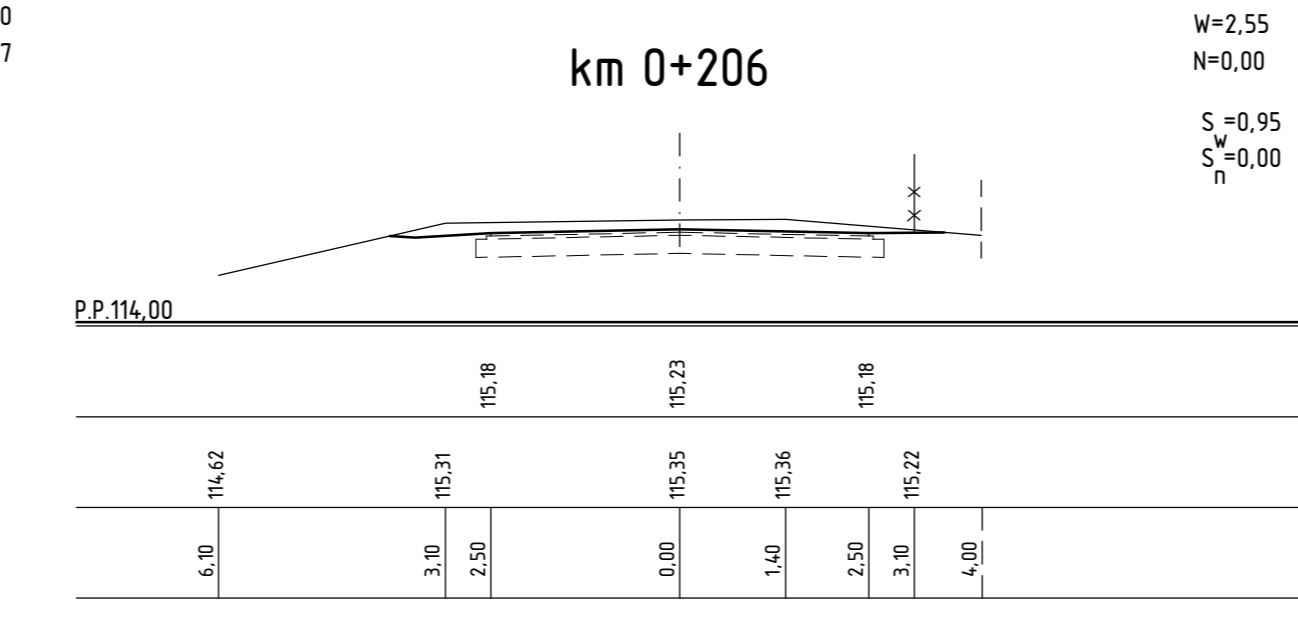
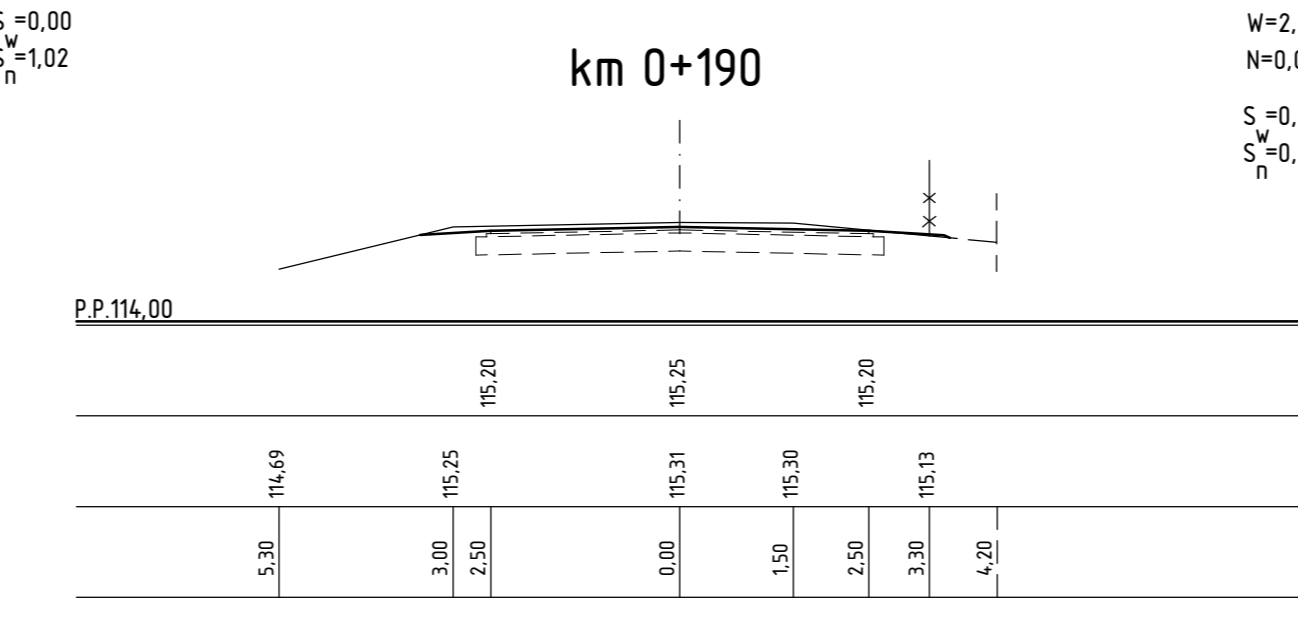
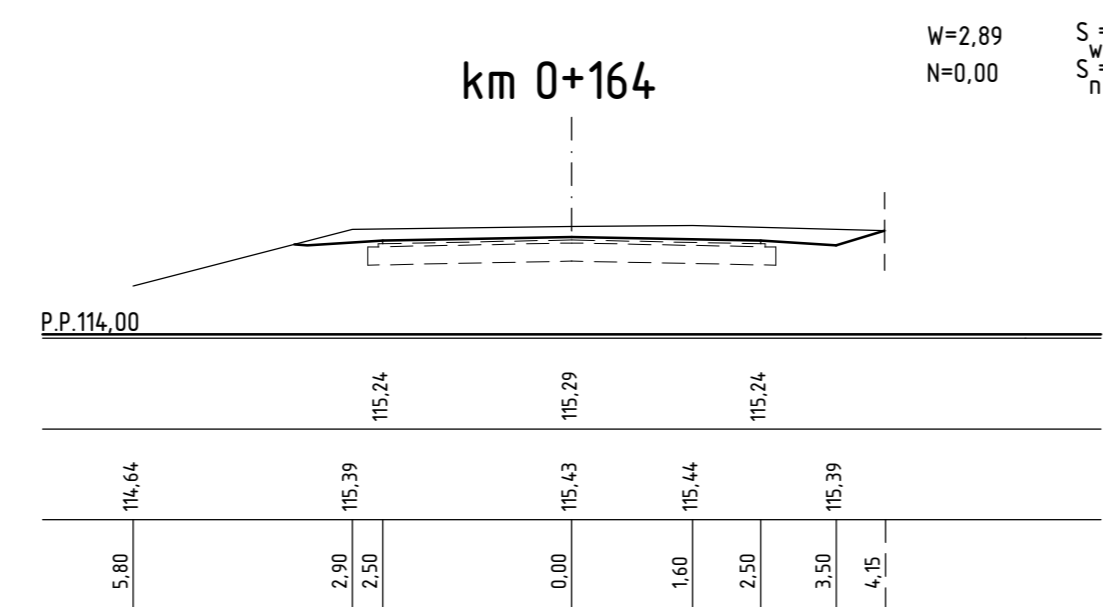
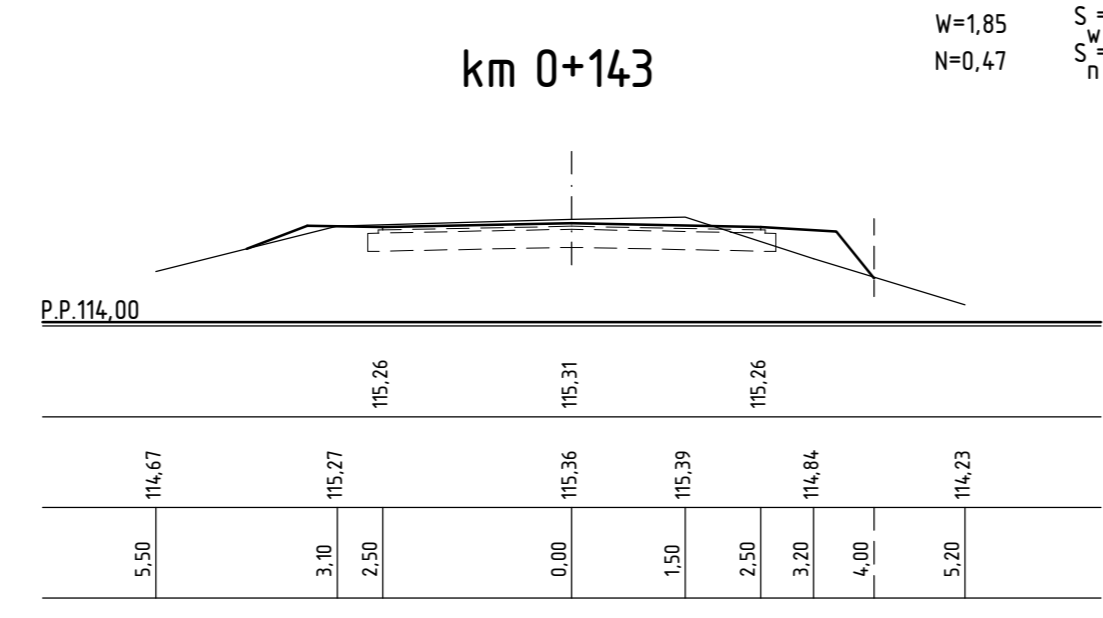
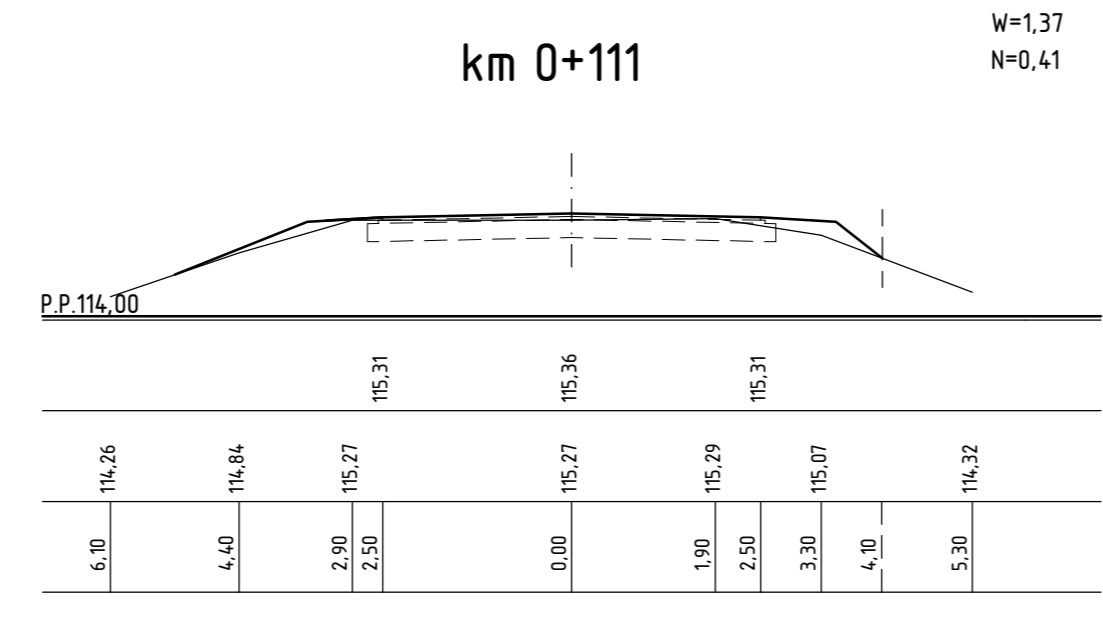
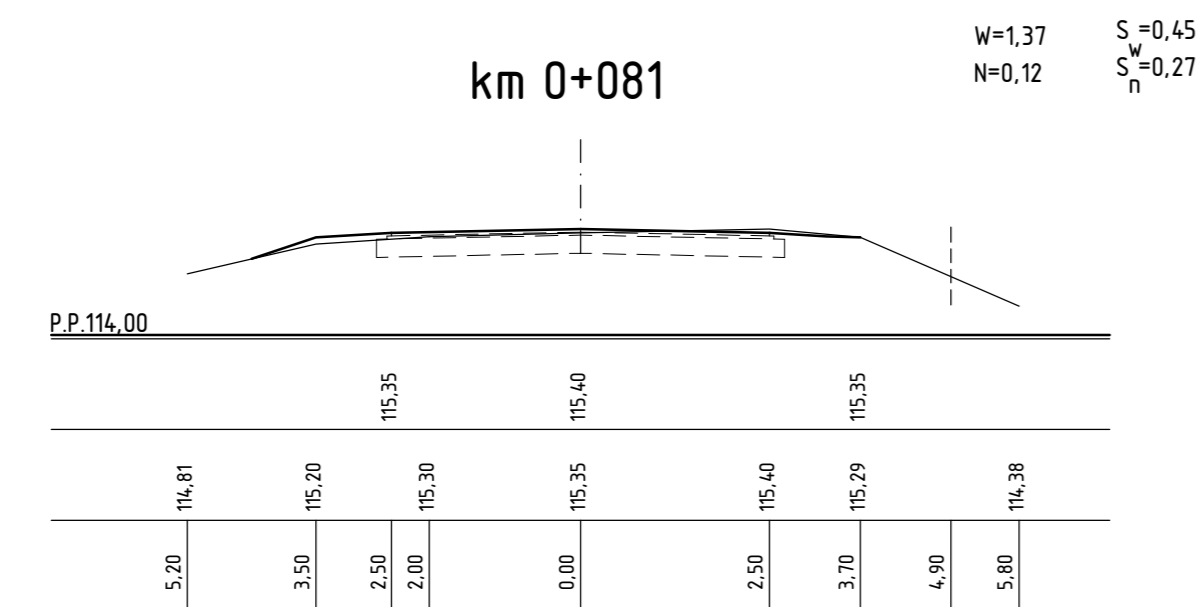
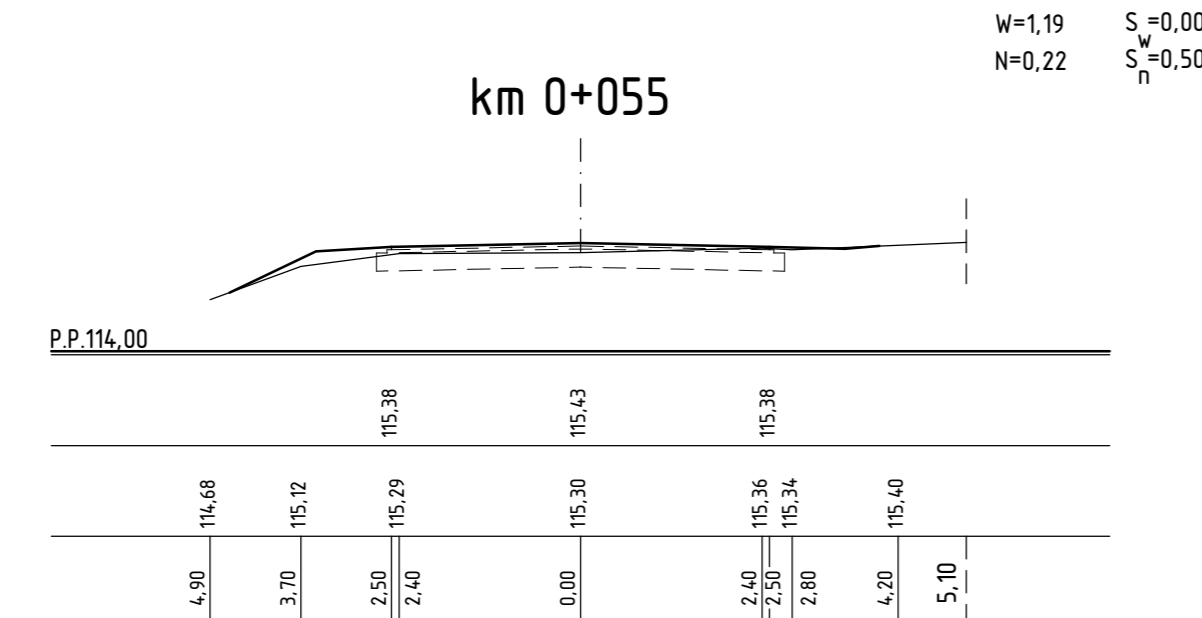
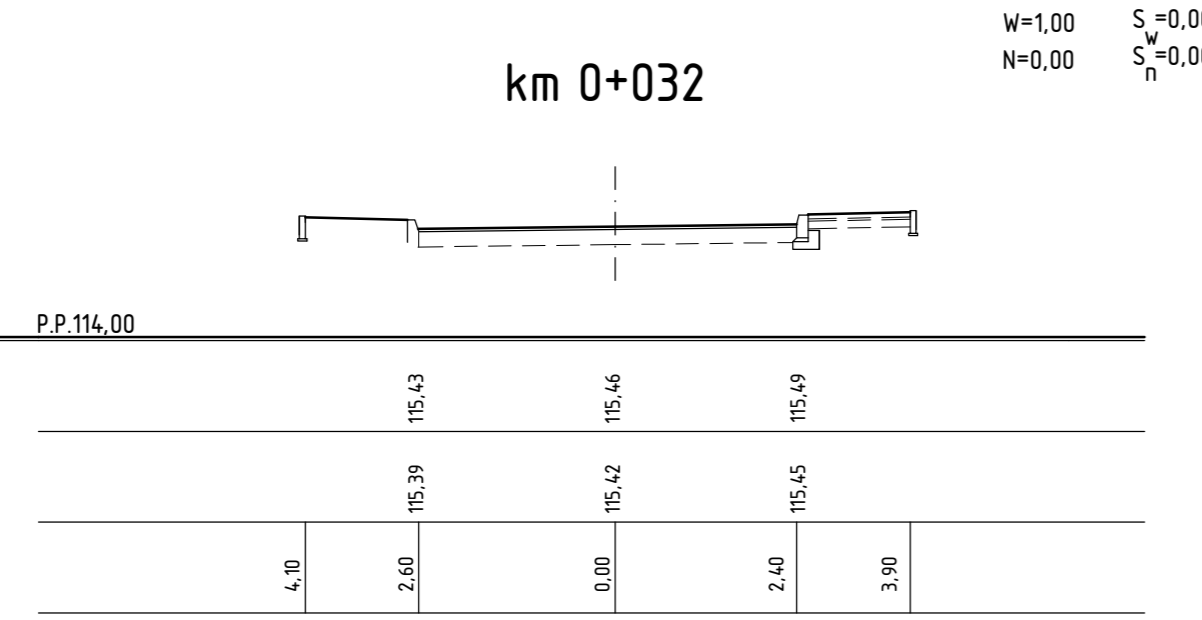
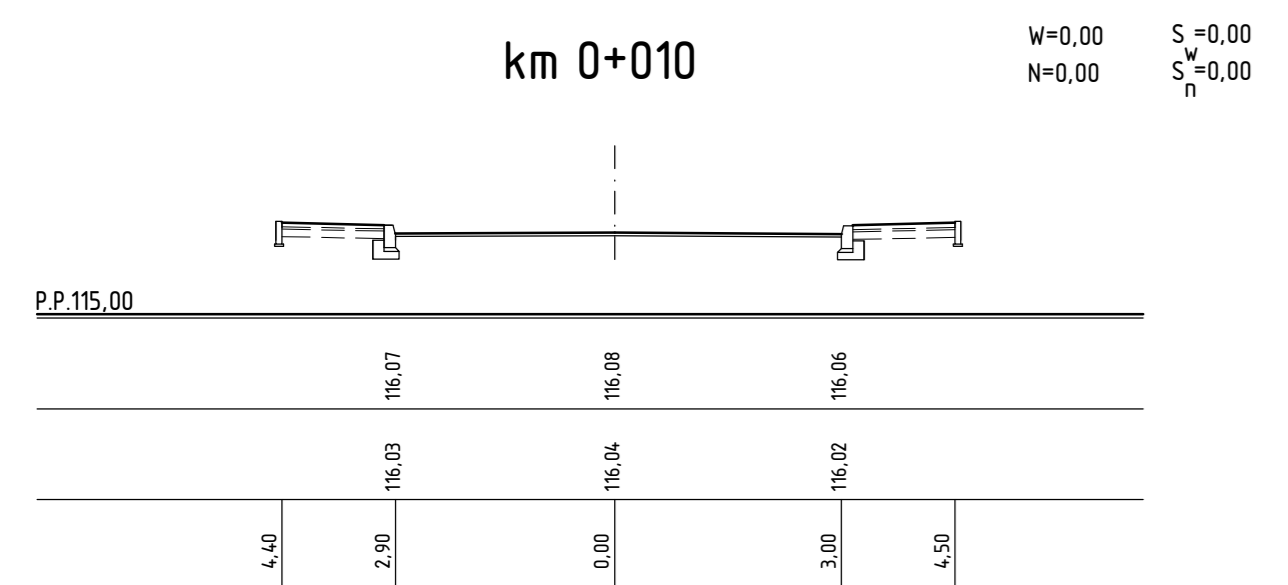
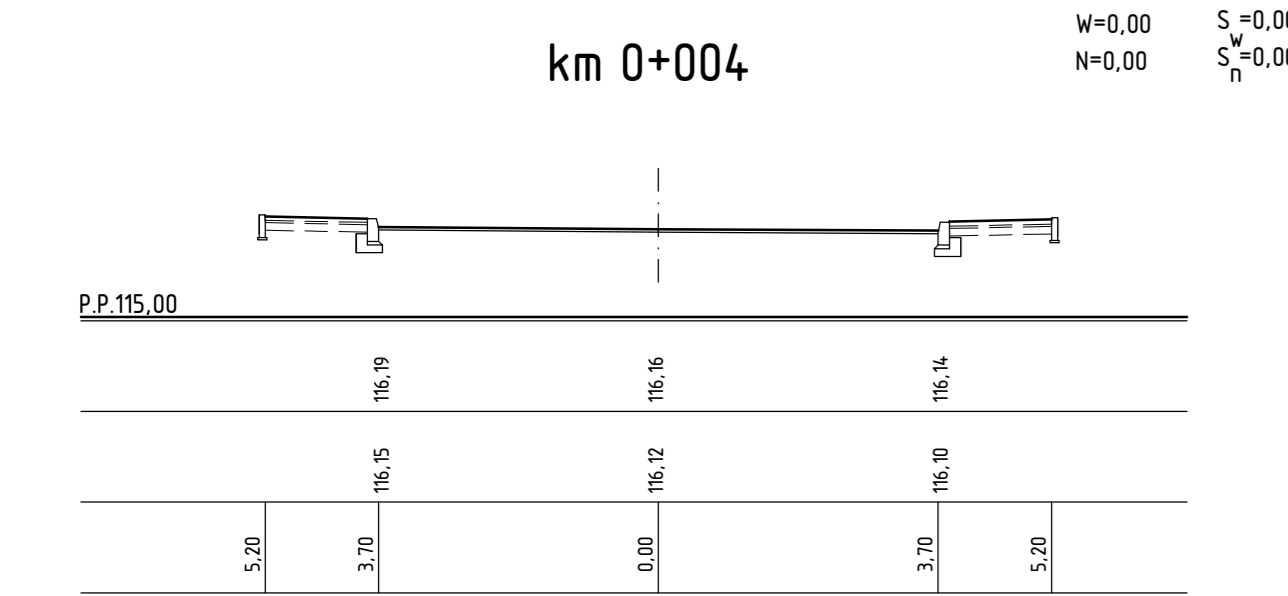


Przekroje poprzeczne drogi w m.Szreńsk ul. Parkowa
od km 0+000,00 do km 0+327,00

skala 1:100



LEGENDA:

- W - powierzchnia wykopu
- N - powierzchnia nasypu
- Sn - skarpa nasypu
- Sw - skarpa wykopu
- - ogrodzenie
- - granica działek

	PROJEKT PRZEBUDOWA DRUGI GMINNEJ – UL. PARKOWA W SZREŃSKU OD KM 0+000 do KM 0+327		
	INWESTOR GMINA SZREŃSK PLAC KANONICZNY 10, 06-550 SZREŃSK		
URZĄD PROJEKTOWY ANDRZEJ DUSIŃSKI 05-500 MILAWA UL. WARSZAWSKA 1, LOK. 19 TEL./FAX: 023 654 4488 TEL. KOM: 502 302 840	STUDIUM PROJEKT BUDOWLANY	BRANŻA DRUGOWA	SKALA 1:100
PRAMA AUTORSKIE ZASTRZEŻENIE	PRZEKROJE POPRZECZNE		NUMER RYSUNKU 3
DATA PAŹDZIERNIK 2019 R.	PROJEKTANT BRANŻA DRUGOWA MGR INŻ. ANDRZEJ DUSIŃSKI ULF. SP. IN. 7342 CIE-101/04 PIIB MAZ/BD/1332/01	OPRACOWAŁ PODPIS	OPRACOWAŁ PODPIS