






















**PROJEKTOWANE UTWARDZENIA**

**LEGENDA**

- TERENY ZIELENI, TRAWNIKI 
- ISTNIEJĄCY POMNIK 600-LECIA SZREŃSKA 
- ALEJKA ZEWNĘTRZNA (OKALAJĄCA) SZER 2M 
- ALEJKI Z KOSTKI BETONOWEJ Z BOCZNYMI 
- PASAMI Z KOSTKI GRANITOWEJ(WG OPISU- 
- KOLORYSTYKA) 
- PLAC Z KOSTKI BRUKOWEJ BETONOWEJ 
- Z PASAMI O SZER 1M Z CIEMNIEJSZEJ 
- KOSTKI BRUKOWEJ (WG OPISU- KOLORYSTYKA) 
- POWIERZCHNIE Z KOSTKI UPODOBIONEJ 
- DO BRUKU (WG OPISU- KOLORYSTYKA) 
- DRZEWA ISTNIEJĄCE (NAJSTARSZE 35 LAT) 
- LAMPY PARKOWE IDENTYCZNE JAK UZGODNIONE 
- Z U.O.Z. ILOŚĆ ZWIĘKSZONA Z 8 DO 16 SZT. 
- WIATA PRZYSTANKOWA PKS PRZESZKŁONA 
- WG RYS. NR 20 
- PROJEKTOWANY PARKING 
- ISTNIEJĄCY PARKING 
- ŁAWKI PARKOWE I ŚMIETNICZKI 
- TABLICA INFORMACYJNA WG RYS. NR35 
- ISTNIEJĄCA STUDZIENKA KANALIZACYJNA 

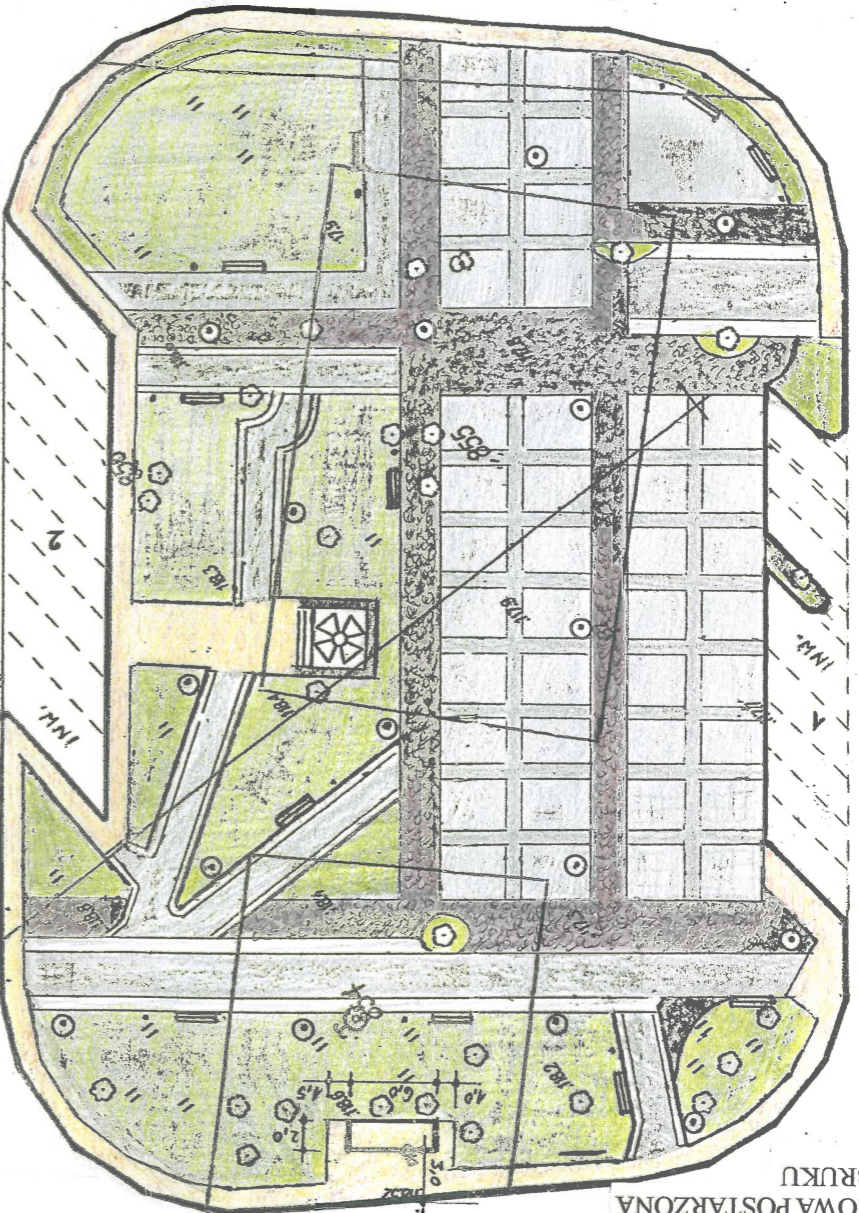
**PROJECT IN**  
 09-472 Siudowa ul. Jaworowa 11  
 NIP: 774 238 99 36

INWESTOR	GMINA SZREŃSK	DATA:	01.2017
DZ NR	554, 555, 556, 557, 502	NR RYS.	42
OBIEKT	REWITALIZACJA RYNKU W MIEJSCOWOŚCI SZREŃSK	SKALA:	1:500
Tytuł	KOLOIZSTYKA I MATERNIAŁY ZASTOSOWANE NA UTWARDZENIA	RYSUNKI	
RODZAJ	PROJEKT IN 2017 r.		

FOTOGRAFIA- ALEJKA Z BOCZNYMI PASAMI



FOTOGRAFIA- KOSTKA BETONOWA POSTARZONA O CHARAKTERZE STAREGO BRUKU



**PROJEKTOWANE UTWARDZENIA**