

PROJEKT BUDOWLANY

**REWITALIZACJA RYNKU
W MIEJSCOWOŚCI SZREŃSK**
DZ.NR 854,855,856,857,802 SZREŃSK

STAROSTWO POWIATOWE
Wydział Infrastruktury
06-500 Mława, ul. Reymonta 6
tel. (22) 655-22-13, 654-33-11

OBRĘB 0022 SZREŃSK
KATEGORIA OBIEKTU XXII i VIII

ZAŁĄCZNIK DO POZWOLENIA
NA BUDOWĘ
Nr 313/2017 z dnia 03.07.2017

ADRES OBIEKTU: 06-550 SZREŃSK, UL. RYNEK

Podpis
z up. STAROSTY
Janusz Wisniewski
Dyrektor Wydziału Infrastruktury

INWESTOR: **GINA SZREŃSK**
06-550 SZREŃSK, PLAC KANONICZNY 10

WOJEWÓDZKI URZĄD OCHRONY ZABYTKÓW
W WARSZAWIE
Delegatura w Ciechanowie
06-400 Ciechanów, ul. Strażacka 6
tel. 023/672-49-52, fax: 023/673-20-01

mgr inż. Andrzej Liszewski
Upr. bud. nr MAZ/0253/P00K/07
do projektowania bez ograniczeń
w specjalności konstrukcyjno-budowlanej

AKCEPTUJĘ ZE STANOW.
KONSERWATORSKIEGO
z uwzględnieniem jeb o piśmie
z dnia 08.05.2017
dnia 12.05.2017.

Z up. MAZOWIECKIEGO WOJEWÓDZKIEGO
KONSERWATORA ZABYTKÓW
Krzysztof Kaliściak
Kierownik Delegatury w Ciechanowie

SPIS TREŚCI

1. STRONA TYTUŁOWA
2. SPIS TREŚCI
3. OŚWIADCZENIE O POSIADANYM PRAWIE DO DYSPONOWANIA NIERUCHOMOŚCIĄ NA CELE BUDOWLANE
4. UCHWAŁA RADY GMINY NUMER III/10/2014 RADY GMINY Z DNIA 29 XII 2014
5. OPIS TECHNICZNY
6. INFORMACJA DOTYCZĄCA BEZPIECZEŃSTWA I OCHRONY ZDROWIA
7. OŚWIADCZENIE PROJEKTANTA
8. UPRAWNIENIA PROJEKTANTA
9. ZAŚWIADCZENIE Z IZBY
10. WYKAZ DRZEW I KRZEWÓW DO NASADZENIA
11. WYKAZ ROŚLIN DO NASADZENIA
12. KOLORYSTYKA
13. UZGODNIENIE Z POW. ZARZĄDEM DRÓG W MŁAWIE

CZĘŚĆ GRAFICZNA

1. MAPA DO CELÓW PROJEKTOWYCH 1:500
2. RYS.NR 2 ZAGOSPODAROWANIE TERENU 1:500
3. RYS.NR 3 ISTNIEJĄCY POMNIK – INWENTARYZACJA
4. RYS.NR 4 ISTNIEJĄCY POMNIK – NOWE OBŁOŻENIA
5. RYS.NR 20 WIATA PRZYSTANKOWA
6. RYS.NR 21 ŁAWKA PARKOWA
7. RYS.NR 22 ŚMIETNICZKA PARKOWA
8. RYS.NR 23 NOWY PARKING W ZACHODNIEJ CZĘŚCI PARKU
9. RYS.NR 24 ALEJKI I PLACE – PRZEKROJE
10. RYS.NR 25 OGRODZENIE ZABEZPIEZAJĄCE PRZY CHODNIKACH
11. RYS.NR 28 GAZONY CHODNIKOWE
12. RYS.NR 29 CHODNIK PRZEBUDOWYWANY – PRZEKRÓJ – INWENTARYZACJA
13. RYS.NR 30 CHODNIK PRZEBUDOWYWANY – PRZEKRÓJ CZ.

STAROSTWO POWIATOWE
Wydział Infrastruktury
06-500 Mława, ul. Reymonta 6
tel. (23) 655-29-13, 654-33-11

ZACHODNIA

14. RYS.NR 31 CHODNIK – CZ. POŁUDNIOWA – PRZEKRÓJ
15. RYS.NR 33 ZIELEŃ
16. RYS.NR 34 PARKING POŁUDNIOWY
17. RYS.NR 35 TABLICA INFORMACYJNA
18. RYS.NR 36 OSŁONY METALOWE DRZEW
19. RYS.NR 42 KOLORYSTYKA I MATERIAŁY ZASTOSOWANE NA
UTWARDZENIA
20. RYS.NR 43 METALOWA OSŁONA KORZENI DRZEW
21. RYS.NR 44 LOKALIZACJA SŁUPKÓW Z ŁAŃCUSZKAMI I ZABYTKOWYCH
NACZYŃ (POWIĘKSZONYCH DO CELÓW EKSPozyCYJNYCH)
22. RYS.NR 10 ZABYTKOWE NACZYŃIE POWIĘKSZENIE DO CELÓW
EKSPozyCYJNYCH
23. RYS.NR 45 OPRAWY PNI DRZEW (ROBINIA AKACJOWA I DRZEWA W
NAROŻNIKU POŁUDNIOWO-WSCHODNIM)

STAROSTWO POWIATOWE
Wydział Infrastruktury
06-500 Miawa, ul. Reymonta 6
tel. (23) 655-29-13, 654-33-11

OPIS TECHNICZNY

1. CZĘŚĆ OGÓLNA

1.1 INWESTOR

Inwestorem jest **Gmina Szreńsk, 06-550 Szreńsk, Plac Kanoniczny 10**

1.2 PRZEDMIOT OPRACOWANIA

Przedmiotem opracowania jest **Rewitalizacja rynku w miejscowości Szreńsk.**

1.3 PODSTAWA OPRACOWANIA

- Umowa z inwestorem
- Mapa do celów projektowych w skali 1:500
- Uchwała Nr III/10/2014 Rady gminy w Szreńsku z dnia 29 XII 2014r.
Miejscowy plan zagospodarowania przestrzennego Gminy Szreńsk

1.4 LOKALIZACJA

Rynek znajduje się w centrum miejscowości. Teren płaski, lekko opadający na południowy zachód. Przy Rynku znajdują się domy mieszkalne i sklepy. Znaczną część opracowywanego terenu zajmują parkingi, jezdnie i park. Od strony północnej parku znajduje się przystanek autobusowy, a od strony wschodniej pomnik. Od strony wschodniej i południowej przez rynek przebiegają drogi powiatowe. Rynek znajduje się **na działkach nr 854, 855, 856, 857, 802**

STAROSTWO POWIATOWE
Wydział Infrastruktury
06-500 Mława, ul. Reymonta 6
tel. (23) 655-29-13, 654-33-11

2. PROJEKTOWANE ZAGOSPODAROWANIE DZIAŁKI

Projektowane zagospodarowanie działek nr 854, 855, 856, 857, 802 Projekt budowlany: „**Rewitalizacja rynku w miejscowości Szreńsk**”.

Przewiduje się wykonanie j.n.

- rozbiórkę – frezowanie warstwy asfaltu w jezdniach ul. Rynek w części północnej, zachodniej i południowej z przedłużeniem w kierunku ul. Szreńskiego
- rozbiórki większości chodników z kostki brukowej na terenie parku
- rozbiórkę chodnika z płytek betonowych 35x35 cm w części zachodniej i południowej wzdłuż wylotu ulicy Szreńskiego
- rozbiórkę murowanej wiaty przystankowej w części północnej parku
- wycinkę kilku samosiejek w miejscu stanowisk parkingowych
- rozbiórkę murków z kamienia polnego ogradzających teren parku
- rozbiórkę fundamentów pod w/w murki o gł 22 cm
- budowę nowych alejek w parku z kostki betonowej i granitowej, oraz kostki imitującej bruk
- obłożenie podstawy istniejącego pomnika *pl. płytami* granitowymi
- wykonanie nowej nawierzchni asfaltowej jezdni w części północnej, zachodniej i południowej rynku
- wstawienie nowych krawężników i ułożenie chodnika z kostki brukowej betonowej w części zachodniej i południowej Rynku i u wylotu ulicy Szreńskiego
- Ustawienie nowej przeszklonej wiaty przystankowej
- ustawienie na terenie parku ławek parkowych śmietniczek, elementów
- Ustawienie na terenie parku ławek parkowych, śmietniczek
- zniwelowanie terenu parku
- ustawienie na przyległych do jezdni chodnikach ogrodzeń dekoracyjno-funkcjonalnych (słupki i łańcuchy)
- wykonanie miejsc postojowych dla samochodów osobowych mieszkańców w zachodniej i południowej części rynku i w części ul. Szreńskiego
- wykonanie trawników i dosadzeń drzew i krzewów na terenie parku i kilku drzew w rejonie chodnika części zachodniej parku, oraz montaż metalowych osłon drzew.
- Wykonanie trawników w części południowej rynku przy powstających miejscach postojowych
- wykonanie oświetlenia parku przez 16 lamp parkowych (oddzielny projekt br. elektryczna)

STAROSTWO POWIATOWE
Wydział Infrastruktury
06-500 Miława, ul. Reymonta 6
tel. (29) 555-29-13, 554-33-11

Trzy maszty do flag ustawione przy istniejącym pomniku 600-lecia miasta Sześćsk pozostają bez zmian.

Teren nie znajduje się w strefie zagrożonej osuwaniem się mas ziemnych.

Nie znajduje się w strefie narażonej na zalew wód powodziowych.

Zakres oddziaływania projektowanego terenu i elementów małej architektury zamyka się w granicach modernizowanych działek nr 854, 855, 856, 857, 802.

Projektowane obiekty nie wydzielają żadnych chemicznych i biologicznych zanieczyszczeń środowiska i nie emitują hałasu.

Część rynku znajduje się w strefie objętej ochroną Wojewódzkiego Urzędu Ochrony Zabytków (Strefa 100 m od zabytkowego kościoła). Podczas pracy związanej z realizacją opracowania ujętego projektem budowlanym i branży elektrycznej (oświetlenie parku) należy ściśle stosować się do wytycznych Wojewódzkiego Urzędu Ochrony Zabytków.

CHODNIKI, PLACE, PARKINGI I PODJAZDY

Wykonać na podstawie rysunków i załączonej kolorystyki, dostosować i wykonać w obecnych rzędnych i o istniejących spadkach.

WIATA PRZYSTANKOWA

Rejon przystanku (wiaty przystankowej) otrzymuje utwardzenie z kostki brukowej gr. 6 cm w kolorystyce jak inne chodniki.

Wymiary: 6,00 x 2,0 x 2,50 (h) m.

Przeszklona z trzech stron szkłem hartowanym gr. 8 mm. Dach z poliwęglanu przezroczystego. Konstrukcja metalowa wyrób gotowy dostarczany z fabryki. Prząd wiaty oddalony od jezdni ulicy o 300 cm. Wiata wyposażona w ławkę dla oczekujących pasażerów i tabliczkę rozkładu jazdy. Teren przystanku utwardzony kostką brukową gr. 6 cm Rys. nr 20.

TABLICA INFORMACYJNA

Tablica zostaje przeniesiona na stronę północną parku Rys.nr 35/z

ŁAWKI PARKOWE

Zastosowane powinny być ławki metalowo-drewniane przytwierdzone na stałe z zastosowaniem płytkich fundamentów betonowych. Wymiary ławek dł. 250 cm, wys. siedziska 39 cm, głębokość siedziska 54 cm, wysokość oparcia 56 cm. Rys. nr 21.

STAROSTWO POWIATOWE
Wydział Infrastruktury
06-500 Mława, ul. Reymonta 6
tel. 24 66 33 31

ŚMIETNICZKI PARKOWE

Zastosowano śmietniczki metalowo-drewniane z pokrywą przy każdej ławce parkowej i przy wiacie przystanku w odl. 2,5 m od ławek. Rys. Nr. 22.

OSŁONY METALOWE DRZEW W CHODNIKU ZACHODNIM

Wys. 1,40 m, średnica 0,3 m. Z płaskownika 3,0cm x 5 mm. Lekko zakotwione w gruncie betonem. Malowane w kol. czarnym, rys. nr 36. Szt. 10 osłony korzeni szt. 11 wg rys. nr 43

NAWIERZCHNIE JEZDNI I MIEJSC POSTOJOWYCH

Jezdnie i miejsca postojowe dostosować i wykonać w obecnych rzędnych i o istniejących spadkach. Frezowanie istniejącej nawierzchni asfaltowej – 4 cm. Zastosować warstwę wyrównawczą 75kg/m² (AC16W50/70). Następnie warstwę ścierną grubości 4 cm (AC11S). W miejscach nowych miejsc postojowych pod w/w warstw asfaltu zastosować warstwę ubitego piasku gr. 20 cm a nad nim 20 cm betonu B15 z dylatacjami co 150 cm uzupełnionymi masą asfaltową.

ISTNIEJĄCY POMNIK

Wykonać podstawę wg Rys.nr 4

OGRODZENIE DEKORACYJNO FUNKCJONALNE

Wykonać wg Rys.nr 25

ZIELEŃ

Wykonać wg Rys.nr 33

OŚWIETLENIE PARKU

Wykonać wg projektu branży elektrycznej

3. WARUNKI WYKONAWSTWA

Wykonawstwo robót winno odpowiadać „Warunkom technicznym wykonawstwa i odbioru robót budowlano-montażowych” t.1 cz. 1-4 MGPIB – ITB Warszawa 1989 r. oraz odpowiednim normom państwowym i branżowym.

Do budowy stosować materiały i wyroby zgodne z Polską Normą posiadające aprobatę Instytutu Techniki Budowlanej oraz dopuszczone do stosowania przez Państwowy Zakład Higieny.

STAROSTWO POWIATOWE
Wydział Infrastruktury
06-500 Mława, ul. Reymonta 6
tel. (28) 655-23-13, 654-33-11

INFORMACJA DOTYCZĄCA BEZPIECZEŃSTWA I OCHRONY ZDROWIA

Obiekt: **REWITALIZACJA RYNKU W MIEJSCOWOŚCI SZREŃSK**

INWESTOR: **Gmina Szreńsk, 06-550 Szreńsk ul. Plac Kanoniczny 10**

mgr inż. Andrzej Liszewski
Upr. bud. nr MAZ/0253/P00K/07
do projektowania bez ograniczeń
w specjalności konstrukcyjno-budowlanej

STAROSTWO POWIATOWE
Wydział Infrastruktury
06-500 Miawa, ul. Reymonta 6
tel. (23) 655-29-13, 654-33-11

1.1

Informację dotyczącą bezpieczeństwa i ochrony zdrowia opracowano na podstawie art. 20 ust. 1 pkt 1b ustawy Prawo Budowlane (Dz. U. nr 207, poz. 2016 z 2003) oraz rozporządzenia ministra infrastruktury z dnia 23.06.2003 r. w sprawie informacji dotyczącej bezpieczeństwa i ochrony zdrowia oraz planu bezpieczeństwa i ochrony zdrowia (Dz. U. nr 120, 1126 z 2003 r.).

1.2 Przedmiot opracowania

Przedmiotem opracowania jest informacja dotycząca bezpieczeństwa i ochrony zdrowia ze względu na specyfikę projektowego obiektu budowlanego, która stanowi wytyczne do opracowania planu bezpieczeństwa i ochrony zdrowia uwzględniającego specyfikę obiektu budowlanego i warunki prowadzenia robót budowlanych.

1.3 Charakterystyka inwestycji

Rewitalizacja rynku w miejscowości Szreńsk. Powstają parkingi, chodniki, trawniki. W wolnych przestrzeniach powstają obiekty małej architektury. Teren uzyskuje nowe nasadzenia dekoracyjne drzew i krzewów. Wytypowane chodniki otrzymują nową nawierzchnię. Część północna zachodnia i południowa rynku – jezdnie otrzymują nową nawierzchnię asfaltową.

2. CZĘŚĆ OPISOWA

2.1 Zakres robót i kolejność ich realizacji

1)roboty ziemne

2)roboty budowlane:

-rozbiórki murów i elementów betonowych i murowanych

-ławy i ściany fundamentowe

-zasyпки fundamentów

-mała architektura

3) roboty budowlane inne

- obróbki blacharskie

4) alejki utwardzone, z kostki brukowej i podjazdy

5) trawniki

6) nasadzenia krzew i krzewów, trawniki

7) płotki dekoracyjne i osłony drzew

8) uporządkowanie terenu

STAROSTWO POWIATOWE
Wydział Infrastruktury
06-500 Mława, ul. Reymonta 6
tel. (23) 655-29-13, 654-33-11

2.2 Wykaz istniejących obiektów budowlanych

Na działkach znajdują się alejki utwardzone płytami chodnikowymi, place betonowe, przystanek murowany autobusowy.

2.3 Wykazanie elementów zagospodarowania działki, które mogą stwarzać zagrożenie bezpieczeństwa i zdrowia ludzi.

Na działkach nie ma elementów stwarzających zagrożenie bezpieczeństwa i zdrowia ludzi. Istnieje ruch pojazdów na przyległych jezdniach ulicy Rynek i Szeńskiego.

2.4 Wskazanie dotyczące przewidywanych zagrożeń występujących podczas realizacji robót budowlanych, określające skalę i rodzaje zagrożeń oraz miejsce i czas ich wystąpienia.

Przed rozpoczęciem robót należy ustawić tablice ostrzegawcze o przeprowadzanych robotach budowlanych i ogrodzić miejsca stwarzające zagrożenie dla osób spoza budowy. W trakcie robót budowlanych należy liczyć się z zagrożeniami występującymi podczas robót prowadzonych przy jezdni. Ich wykonywanie stwarza zagrożenie bezpieczeństwa przechodniów. Aby temu zapobiec należy oznakować i wyznaczyć bezpieczne przejścia.

2.5 Wskazanie sposobu prowadzenia instruktazu pracowników przed przystąpieniem do realizacji robót szczególnie niebezpiecznych.

Podczas prowadzenia robót wymienionych w punkcie 2.1 niniejszej informacji nie przewiduje się robót szczególnie niebezpiecznych.

Wszystkie roboty objęte projektem, ich poszczególne etapy i elementy należy wykonać z zachowaniem obowiązujących przepisów BHP i ppoż. Dla każdego typu robót zgodnie z art. 22 ust. 3 a-c ustawy Prawo Budowlane- kierownik budowy zobowiązany jest do zapewnienia koordynowania działań zapewniających przestrzeganie zasad bezpieczeństwa i ochrony zdrowia podczas wykonywania robót budowlanych. Zgodnie z art. 18 ust. 3 ustawy Prawo Budowlane- do obowiązków inwestora należy zorganizowanie procesu budowy, z uwzględnieniem zawartych w przepisach zasad bezpieczeństwa i ochrony zdrowia.

2.6 Wskazanie środków technicznych i organizacyjnych, zapobiegających niebezpieczeństwom wynikającym z wykonywania robót budowlanych w strefach szczególnego zagrożenia zdrowia lub w ich sąsiedztwie, w tym zapewniających bezpieczną i sprawną komunikację, umożliwiającą szybką ewakuację na wypadek pożaru, awarii i innych zagrożeń.

Podczas realizacji projektowanego terenu nie występują strefy szczególnego zagrożenia zdrowia. Bezpieczna i sprawna komunikacja umożliwiająca szybką ewakuację na wypadek pożaru lub awarii zapewniona jest od strony ul. Rynek i Szeńskiego.

2.7 Uwaga końcowa

Art. 21 a ust. 1 ustawy z dnia 27.03.2003 r Prawo Budowlane (Dz. U. z 2003 r nr 80 poz 718)

Kierownik budowy jest zobowiązany, w oparciu o informację, o której mowa w art. 20 ust. 1 pkt 1b, sporządzić lub zapewnić sporządzenie, przed rozpoczęciem budowy, planu bezpieczeństwa i ochrony zdrowia, uwzględniając specyfikę obiektu budowlanego i warunki prowadzenia robót budowlanych, w tym planowanie jednoczesne prowadzenie robót budowlanych i dostępu do pozostałej części ulicy Szkolnej dla mieszkańców i turystów.

STAROSTWO POWIATOWE
Wydział Infrastruktury

06-500 Mława, ul. Reymonta 6

tel. 22 655 23 00 fax 22 655 33-11

- 1a Plan bezpieczeństwa i ochrony zdrowia na budowie sporządza się, jeżeli:
- 1) w trakcie budowy wykonywany będzie przynajmniej jeden z rodzajów robót budowlanych wymienionych w ust. 2 lub
 - 2) przewidywane roboty budowlane mają trwać dłużej niż 30 dni roboczych i jednocześnie będzie przy nich zatrudnionych co najmniej 20 pracowników lub pracochłonność planowanych robót będzie przekraczać 500 osobodni.
2. W planie, o którym mowa w ust. 1, należy uwzględnić specyfikę następujących rodzajów robót budowlanych:
- 1) których charakter, organizacja lub miejsce prowadzenia stwarza szczególnie wysokie ryzyko powstania zagrożenia bezpieczeństwa i zdrowia ludzi, a w szczególności przysypania ziemią lub upadku z wysokości,
 - 2) przy prowadzeniu których występują działania substancji chemicznych lub czynników biologicznych zagrażających bezpieczeństwu i zdrowiu ludzi,
 - 3) stwarzających zagrożenie promieniowaniem jonizującym,
 - 4) prowadzonych w pobliżu linii wysokiego napięcia lub czynnych linii komunikacyjnych,
 - 5) stwarzających ryzyko utonięcia pracowników,
 - 6) prowadzonych w studniach, pod ziemią i w tunelach,
 - 7) wykonywanych przez kierujących pojazdami zasilanymi z linii napowietrznych,
 - 8) wykonywanych w kesonach, z atmosferą wytwarzaną ze sprężonego powietrza,
 - 9) wymagających użycia materiałów wybuchowych,
 - 10) prowadzonych przy montażu i demontażu ciężkich elementów prefabrykowanych.

STAROSTWO POWIATOWE
Wydział Infrastruktury
06-500 Mława, ul. Reymonta 6
tel. (23) 655-23-13, 654-33-11

ZESTAWIENIE ROŚLIN DO NASADZENIA

1. JARZĄB POSPOLITY / SORBUS ANCUPARIA/ DRZEWO LIŚCIASTE KWITNĄCE	SZT. 4
2. ROBINIA AKACJOWA SZCZEPIONA NA PNIU- DRZEWO LIŚCIASTE KULA	SZT. 6
3. JAŁOWIEC POŚREDNI „MORDIGAN GOLD” KRZEW IGLASTY W KOL. ZIELONO-ŻÓŁTYM	SZT. 1
4. BERBERYS „BAGATELLE” Ø60CM O WYS. 40CM-KRZEW IGLASTY W KOL. BORDOWO-CZERWONYM	SZT. 150
5. BERBERYS „TINY GOLD”-KRZEW LIŚCIASTY W KOL. ŻÓŁTYM O WYS. DO 50CM	SZT. 95
6. KOSODRZEWINA KARŁOWATA „TENY” O WYS. DO 35CM	SZT. 45
7. JAŁOWIEC KOLUMNOWY „BLUE ARROW” KRZEW IGLASTY O WYS. 35CM	SZT. 2
8. TAWUŁA JAPOŃSKA „GOLD FLAME”-KRZEW O WYS. DO 60CM LIŚCIASTY W KOL. ZIELONO -ŻÓŁTO-BORDOWYM KWITNĄCY	SZT. 26
9. RÓŻA OKRYWOWA „FIL DES SAISONS” W KOL. CIEMNO-RÓŻOWYM O WYS. DO 35CM	SZT. 60
10. RÓŻA OKRYWOWA „ASPIRIN ROSE” W KOL. BIAŁYM WYS. DO 40CM	SZT. 60
11. RÓŻA OKRYWOWA „LAWENDER DREAM” WYS. DO 40CM	SZT. 60
12. RÓŻA WIELOKWIATOWA „KRISTAL” W KOL. BIAŁYM	SZT. 60

STAROSTWO POWIATOWE
Wydział Infrastruktury
06-500 Mława, ul. Reymonta 6
tel. (23) 655-23-13, 65-433-11

KOLORYSTYKA

- **Słupki i łańcuchy na ulicach** w kol. grafitowym
- **Gazony chodnikowe** betonowo-żwirowe szare
- **Ławki parkowe i śmietniczki metal** – czarny, drewno ciemny orzech (do uzgodnienia z autorami projektu)
- **Wiata przystankowa** – konstrukcja j.szary
- **Tablica informacyjna** - szary (do uzgodnienia z autorami projektu)
- **Pomnik istniejący** – obłożenia granitem; płyta górna i boki – kol. j.braź/szary (do uzgodnienia z autorami projektu)
- **Schody do pomnika stopnie i podstopnice** j.szary (do uzgodnienia z autorami projektu)
- **Opaska z kostki brukowej wokół pomnika** kol. szary
- **Oslony metalowe drzew** w kol. czarnym na ulicy w parku j. beż
- **Chodnik ul. Szreńskiego i przedłużenie w kierunku rynku** Kostka brukowa gr. 6 cm – kol. rozbielony beż, pasy w kol. szarym (do uzgodnienia z autorami projektu)
- **Podjazdy w części chodnika** kostka brukowa jak chodniki lecz w kol. czerwonym gr. 8 cm
- **Chodnik i podjazdy w części zachodniej** – jak w części południowej od ul. Szreńskiego
- **Chodniki wokół parku** w kol. beżowo-kremowym z pasami w kol. szarym po bokach o szer. 20cm z kostki betonowej brukowej płaskiej o wym. 15x30cm
- **Krawężniki** kol. szary
- **Obrzeża chodnikowe na ulicach** w kol. beż rozbielony
- **Chodniki na terenie parku** – chodnik 5 m – Środek szer. 3 m z kostki brukowej gr. 6 cm o wym. 13,9 x 20,9 i 13,9 x 10,4 cm, w kol. szarym upodobnionym do granitu, pasy zewnętrzne o szer. 1 m z kostki brukowej małej 10x10 cm w kol. popielatym o charakterze bruku lub kostka granitowa (do uzgodnienia z autorami projektu)
- **Chodniki 3 m** – środek kostka brukowa gr. 6 cm, szer. 2 m, pasy zewnętrzne 0,5 m wybór kostki jw.
- **Obrzeża do chodników 5, 3, 2, 1,5m** – kol. popielaty
- **Chodnik przy i pod wiatą przystankową** – jak chodnik wokół parku
- **Pas szer. 2,5m w narożniku południowo - wschodnim** – kostka brukowa betonowa płaska w kol. szarym







STAROSTWO POWIATOWE
Wydział Infrastruktury
06-500 Miawa, ul. Reymonta 6
tel. (23) 655-29-13, 654-33-11

- **Dojście do pomnika** – jak chodnik wokół parku kostka płaska
- **Powierzchnie brukowe postarzone** – w kol. brąz/ szary
- **Pasaż główny** – kostka brukowa betonowa upodobniona do granitu o wym. 13,9x20,9cm, gr. 6cm w kol. szarym, pasy podziałowe o szer. 1m w kol. grafitowym o wym. 13,9x10,4cm

PROJECT IN
09-472 Słupno, ul. Jaworowa 11
NIP: 774 238 99 36

STAROSTWO POWIATOWE
Wydział Infrastruktury
06-500 Mława, ul. Reymonta 6
tel. (23) 655-29-13, 654-33-11

LEGENDA

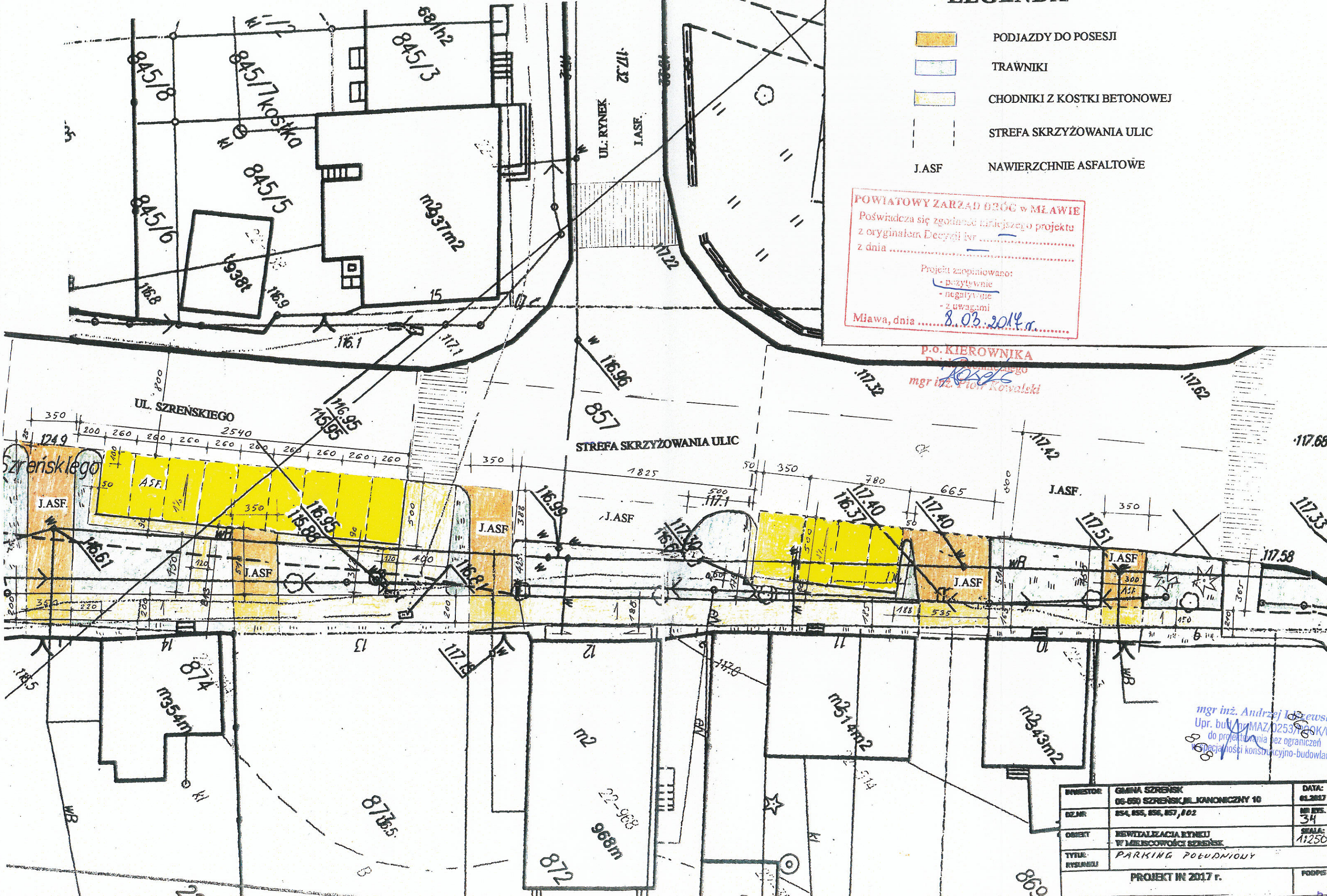
-  PODJAZDY DO POSESJI
-  TRAWNIKI
-  CHODNIKI Z KOSTKI BETONOWEJ
-  STREFA SKRZYŻOWANIA ULIC
-  J.ASF
-  NAWIERZCHNIE ASFALTOWE

POWIATOWY ZARZĄD DRÓG W MŁAWIE
 Poświadczam zgodność niniejszego projektu
 z oryginałem Decyzji nr
 z dnia

Projekt zapewniono:
 - pozytywnie
 - negatywnie
 - z uwagami

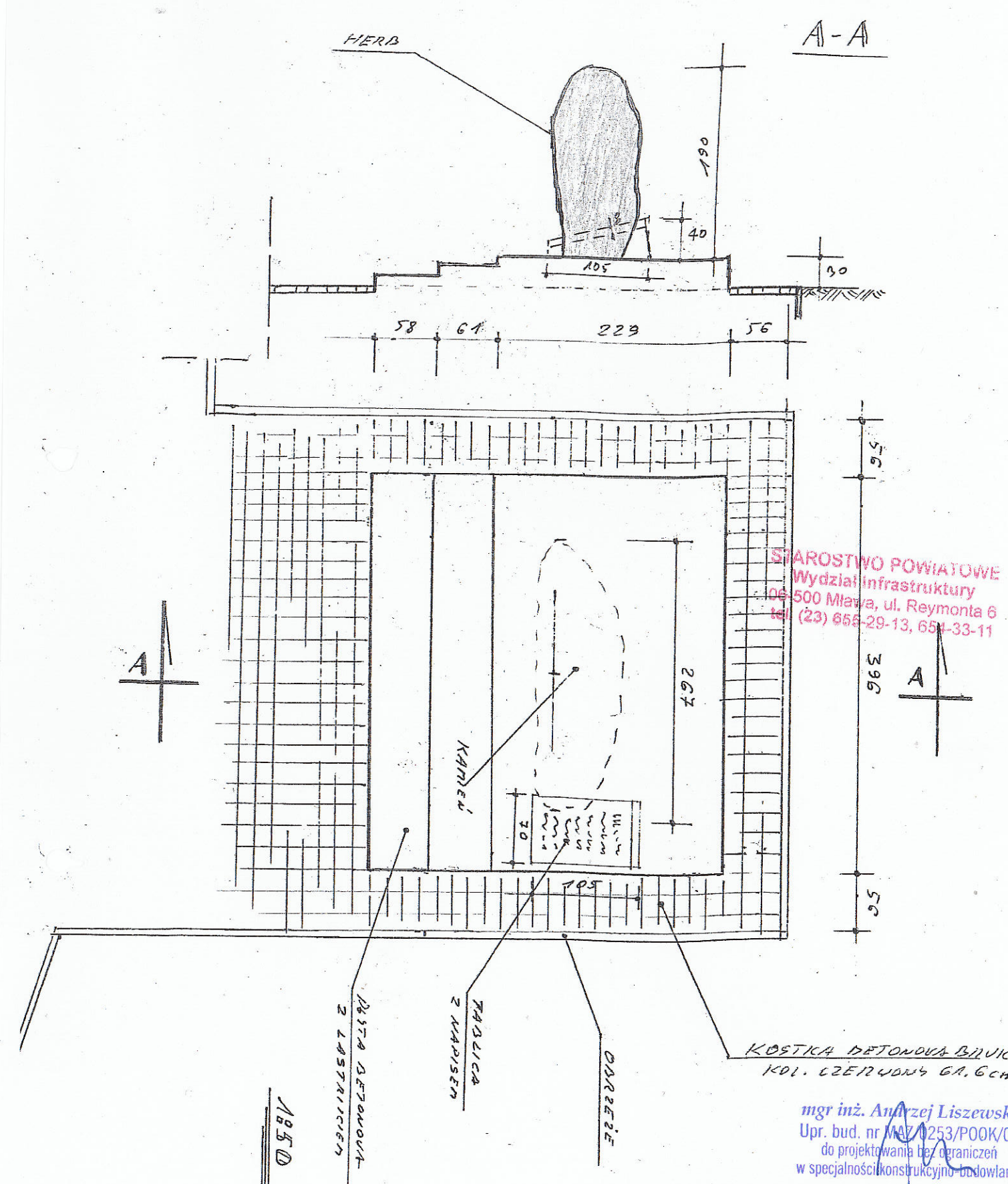
Mława, dnia 8.03.2014 r.

P.O. KIEROWNIKA
Piotr Kowalski
 mgr inż. Piotr Kowalski



mgr inż. Andrzej Lisowski
 Upr. budowlana 0253/990K/07
 do projektowania bez ograniczeń
 w dziedzinie konstrukcyjno-budowlanej

INWESTOR:	GMINA SZREŃSK 06-650 SZREŃSK, UL. KANONICZYŃSKA 10	DATA:	01.2017
DZ.NR:	854, 855, 856, 857, 802	NR. KW.	34
OBJEKT:	REWITALIZACJA RYNKU W MIEJSCOWOŚCI SZREŃSK	SKALA:	1:250
Tytuł rysunku:	PARKING POŁUDNIOWY	PODPIS:	
PROJEKT IN 2017 r.			



STAROSTWO POWIATOWE
Wydział Infrastruktury
100-500 Miawa, ul. Reymonta 6
tel. (23) 655-29-13, 654-33-11

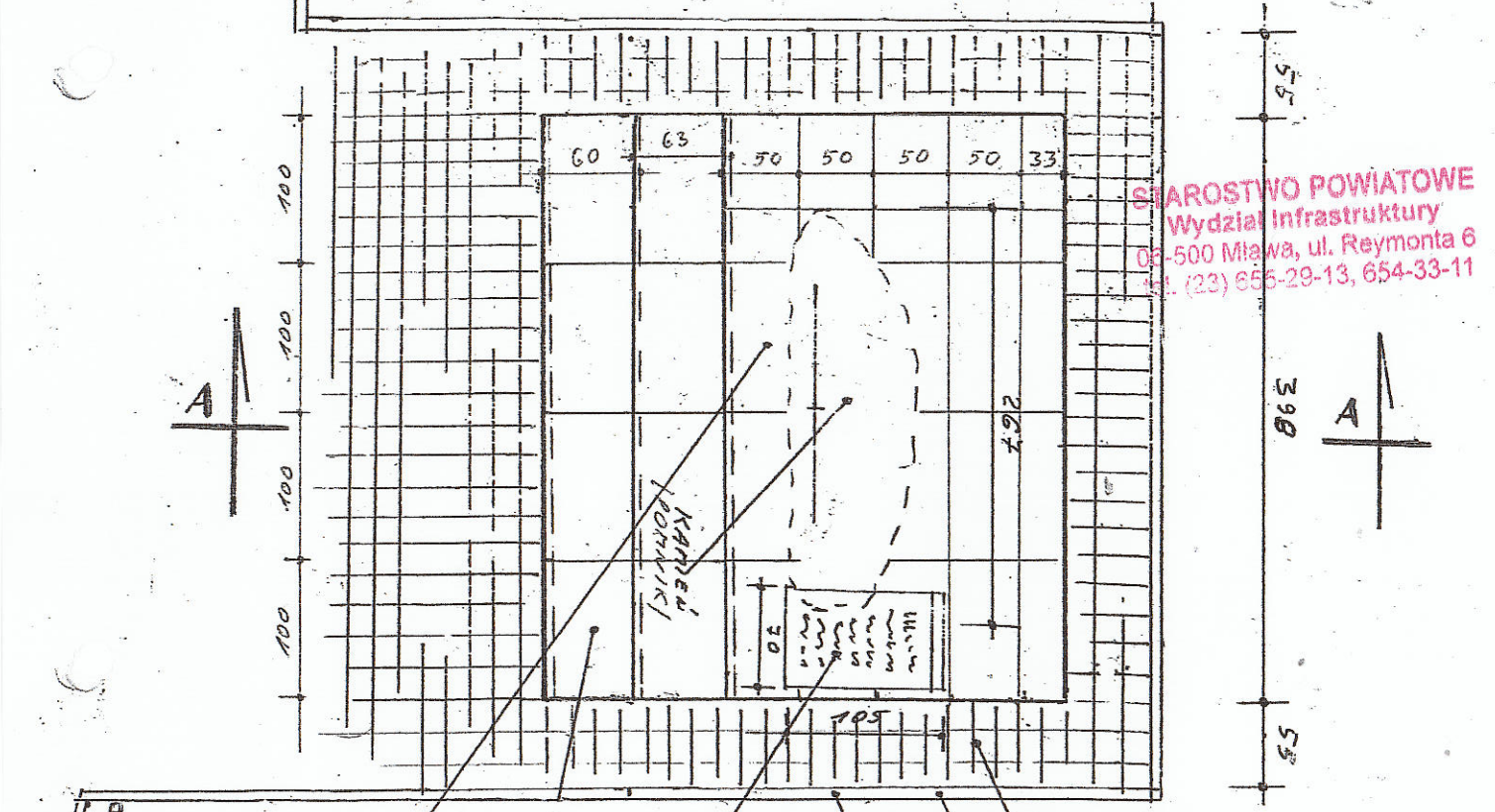
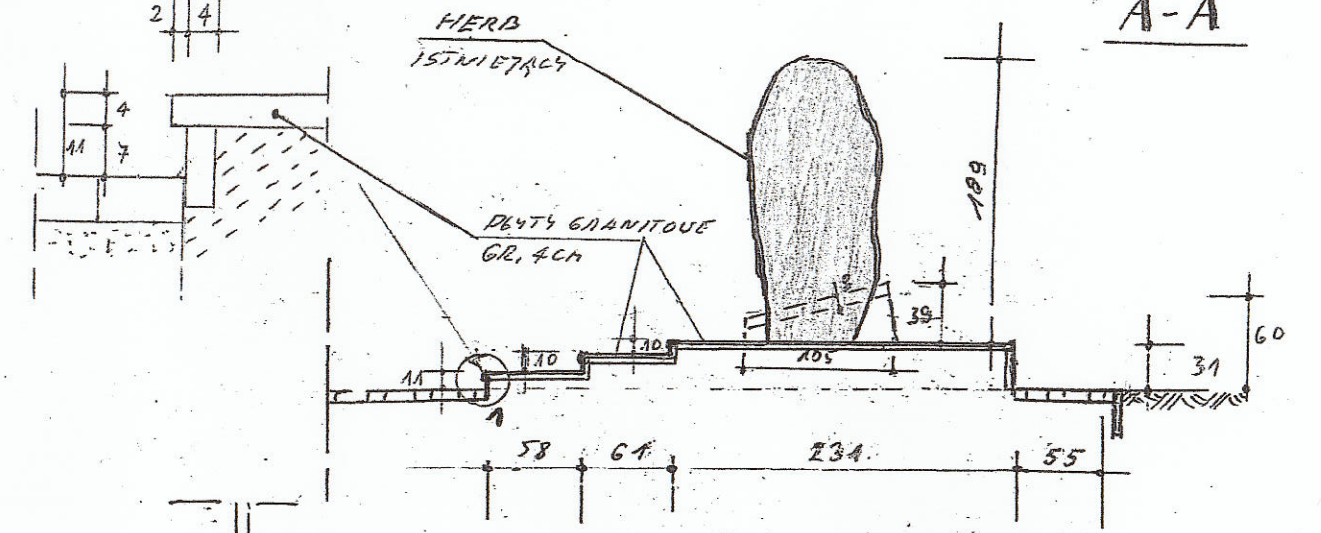
KOSTKA BETONOWA BILUK.
KOL. CZERWONY 6A, 6cm

mgr inż. Andrzej Liszewski
Upr. bud. nr MAZ/1253/POOK/07
do projektowania bez ograniczeń
w specjalności konstrukcyjno-budowlanej

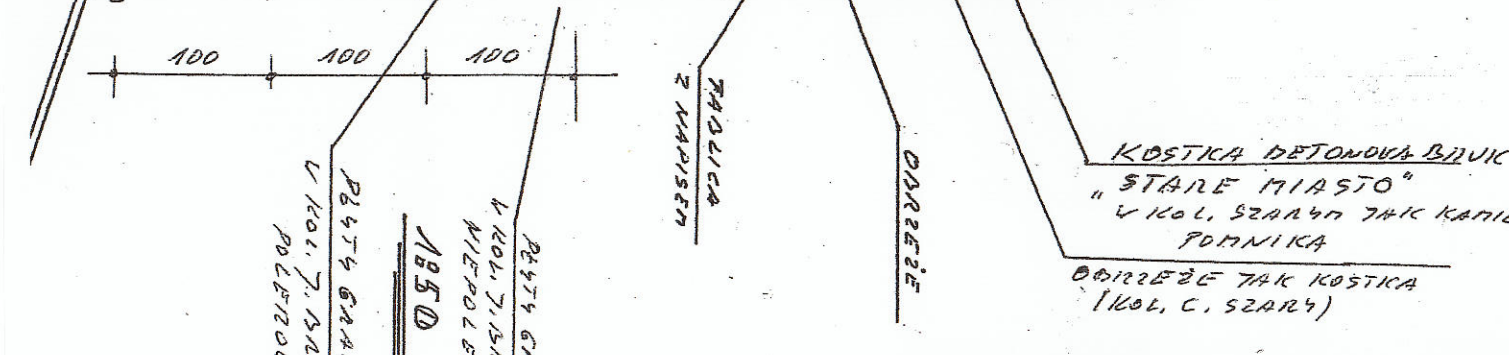
INWESTOR	GMINA SZREŃSK 06-550 SZREŃSK, PL. KANONICZNY 10	DATA:	01.2017
DZ.NR	854, 855, 856, 857, 802	NR.RYS.	3
OBIEKT	REWITALIZACJA RYNKU W MIEJSCOWOŚCI SZREŃSK	SKALA:	1:50
TYTUŁ RYSUNKU	ISTNIEJĄCY PODNIEC - INWENTARYZA- CJA		
PROJEKT IN 2017 r.			PODPIS

SZCZEGÓŁ 1

1:10




STAROSTWO POWIATOWE
Wydział Infrastruktury
ul. 500 Mława, ul. Reymonta 6
tel. (23) 655-29-13, 654-33-11



PŁYTY GRANITOWE GR. 4cm
W KOL. T. SIARĄ Z SZAROSIĄ
WIERZĄCĄ
1850

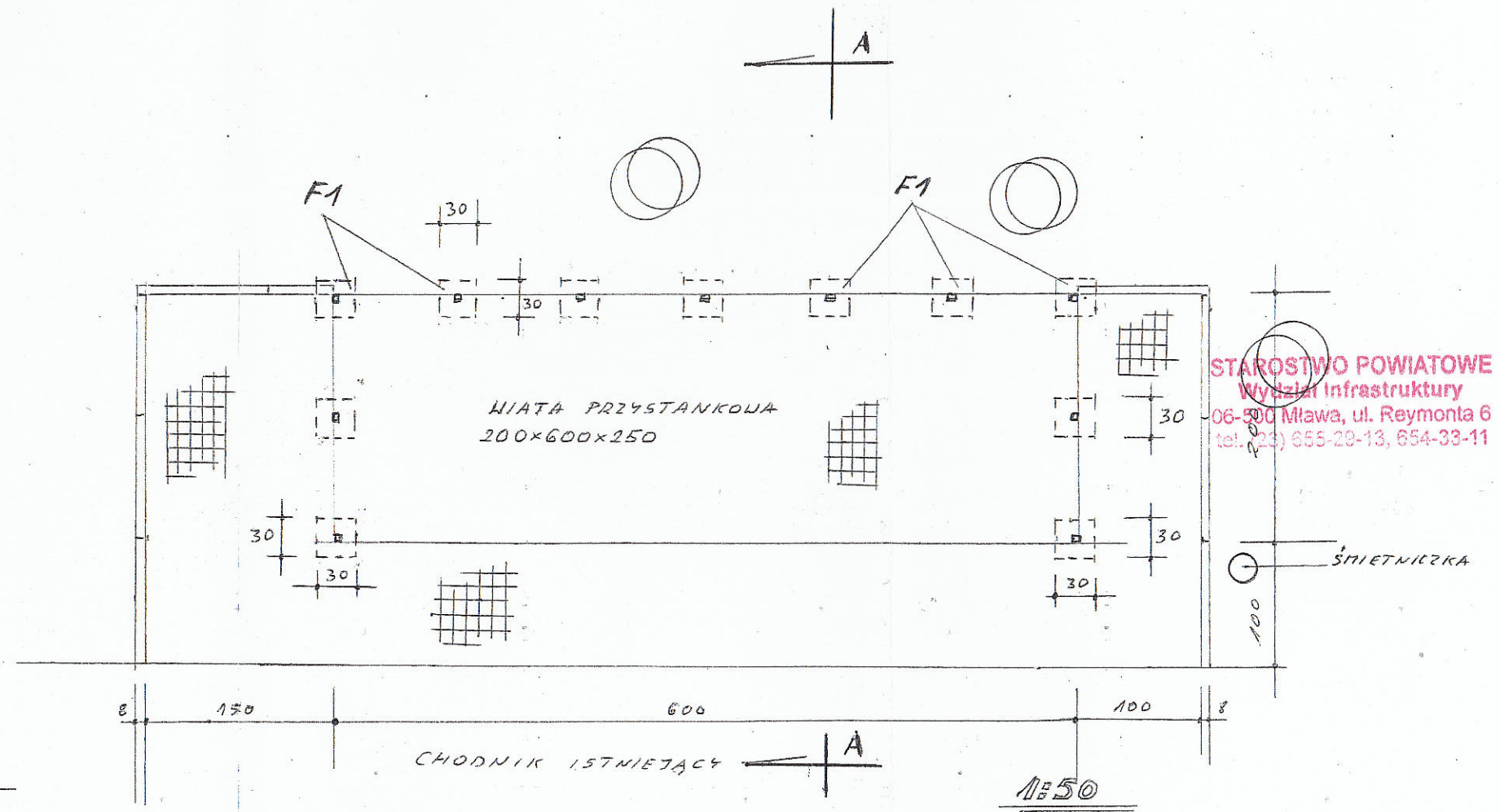
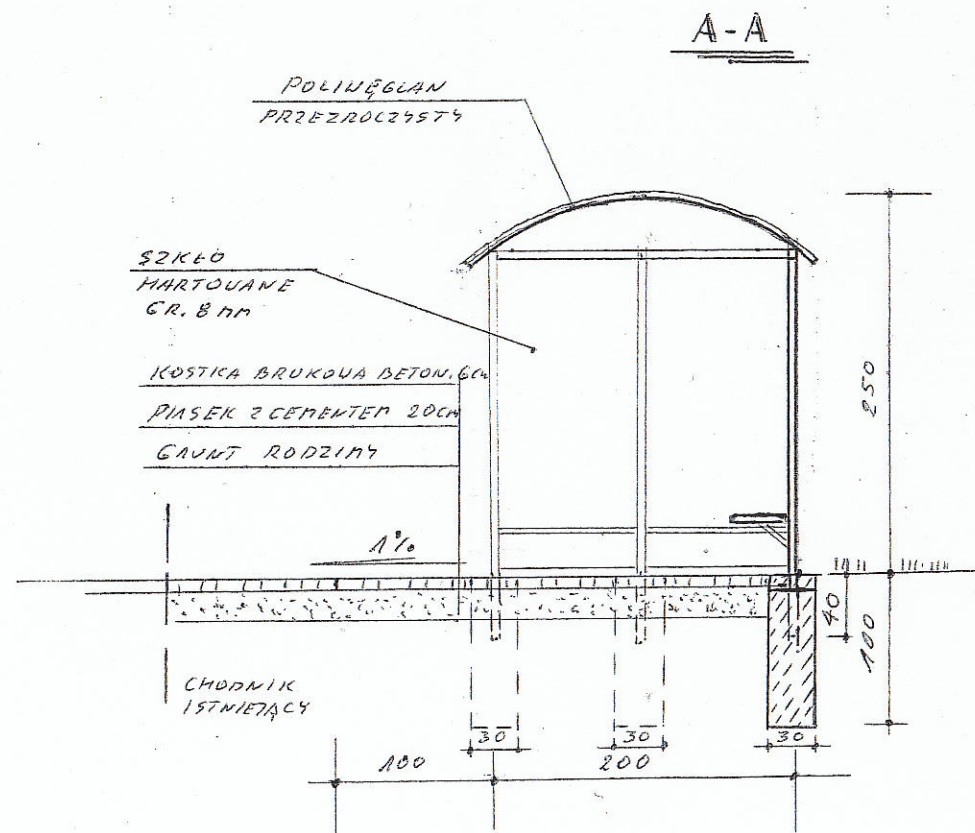
INWESTOR	GMINA SZREŃSK 06-550 SZREŃSK, PL. KANONICZNY 10	DATA:	01.2017
DZ.NR	854, 855, 856, 857, 802	NR RYS.	1/1
OBIEKT	REWITALIZACJA RYNKU W MIEJSCOWOŚCI SZREŃSK	SKALA:	1:50
TYTUŁ	ISTNIETACY POMNIK - NDUE OBLÓŻENIA PŁYTA MI GRANITOWYMI	RYSUJĄCY	Drzej Liszewski
PROJEKT IN 2017 r.			PODPIS

Drzej Liszewski
12/0253/POOK/07
wzrost ograniczeń
konstrukcyjno-budowlanych



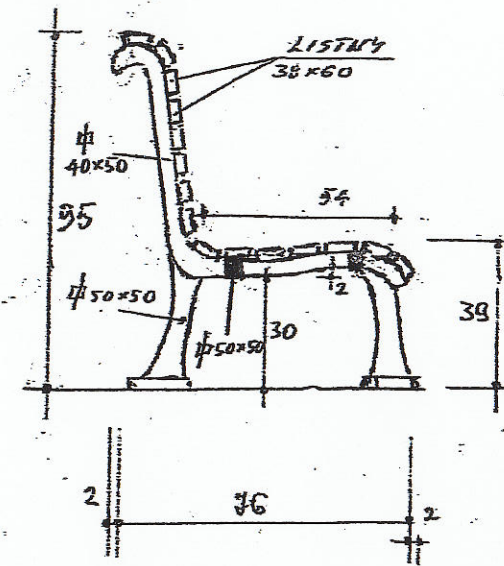
Wiata przystankowa

ze szkłem hartowanym 8mm



mgr inż. Andrzej Liszewski
Upr. bud. nr MAZ/0253/POOK/07
do projektowania bez ograniczeń
w specjalności konstrukcyjno-budowlanej

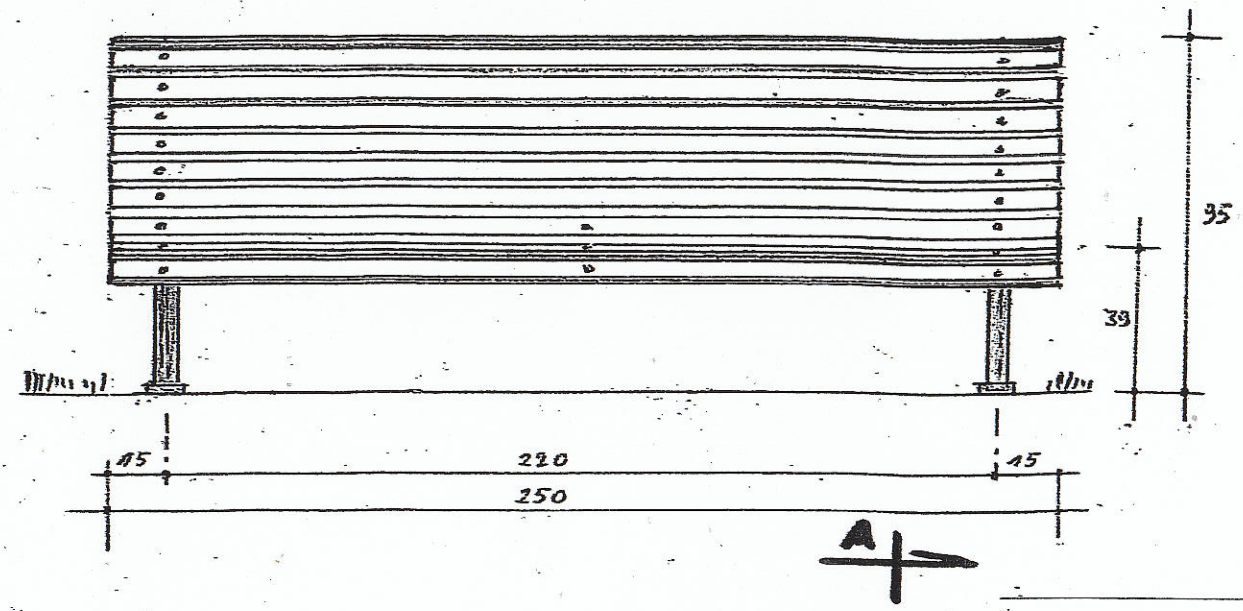
INWESTOR	GMINA SZREŃSK 06-550 SZREŃSK, PL. KANONICZNY 10	DATA:	01.2017
DZ.NR	854, 855, 856, 857, 802	NR RYS.	20
OBIEKT	REWITALIZACJA RYNKU W MIEJSCOWOŚCI SZREŃSK	SKALA:	1:50
TYTUŁ RYSUNKU	WIATA PRZYSTANKOWA		
PROJEKT IN 2017 r.			PODPIS
			X1



A-A

STAROSTWO POWIATOWE
Wydział Infrastruktury
06-500 Miawa, ul. Reymonta 6
tel. (29) 555-20-13, 554-33-11

A →



A →


ŁAWKA PARKOWA

A 527, Dł. 250 cm
B 527, Dł. 225 cm

mgr inż. Andrzej Liszewski
opr. bud. nr 0253/POOK/07
do projektowania bez ograniczeń
w specjalności konstrukcyjno-budowlanej

OPRCOWALI:
HALINA JELEC UPR.BUD 99/81
JANUSZ JELEC UPR.BUD 55Wa74

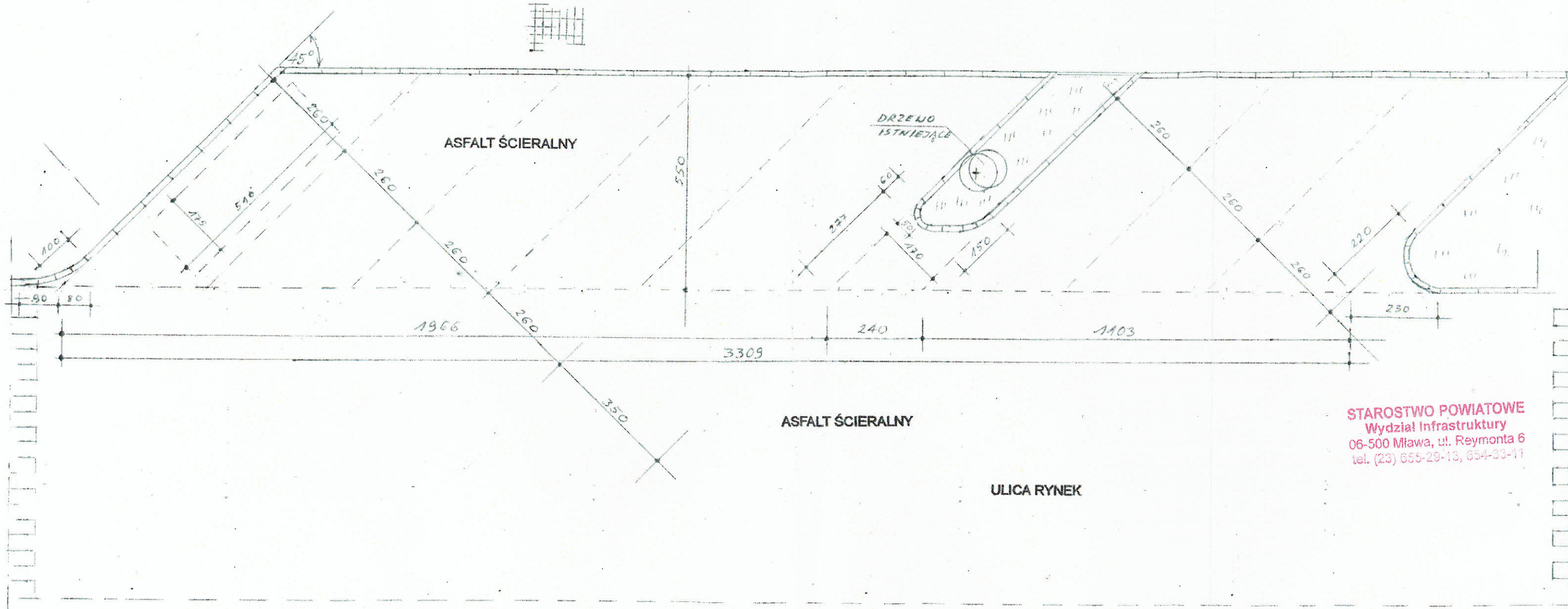
INWESTOR	GMINA SZREŃSK 06-550 SZREŃSK, PL. KANONICZNY 10	DATA:	01.2017
DZ.NR	854, 855, 856, 857, 802	NR RYS.	21
OBIEKT	REWITALIZACJA RYNKU W MIEJSCOWOŚCI SZREŃSK	SKALA:	1:20
TYTUL RYSUNKU	ŁAWKA PARKOWA		
PROJEKT IN 2017 r.			PODPIS



STAROSTWO POWIATOWE
Wydział Infrastruktury
06-500 Miawa, ul. Reymonta 6
tel. (23) 655-29-13, 654-33-11

mgr inż. Andrzej Liszewski
Upr. bud. n/MAZ/0053/POOK/07
do projektowania bez ograniczeń
w specjalności konstrukcyjno-budowlanej

INWESTOR	GMINA SZREŃSK 06-550 SZREŃSK, PL. KANONICZNY 10	DATA: 01.2017
DZ.NR	854, 855, 856, 857, 802	NR RYS. 22
OBIEKT	REWITALIZACJA RYNKU W MIEJSCOWOŚCI SZREŃSK	SKALA: 1:50
TYTUŁ RYSUNKU	ŚWIETNICZKA PARKOWA	
PROJEKT IN 2017 r.		PODPIS



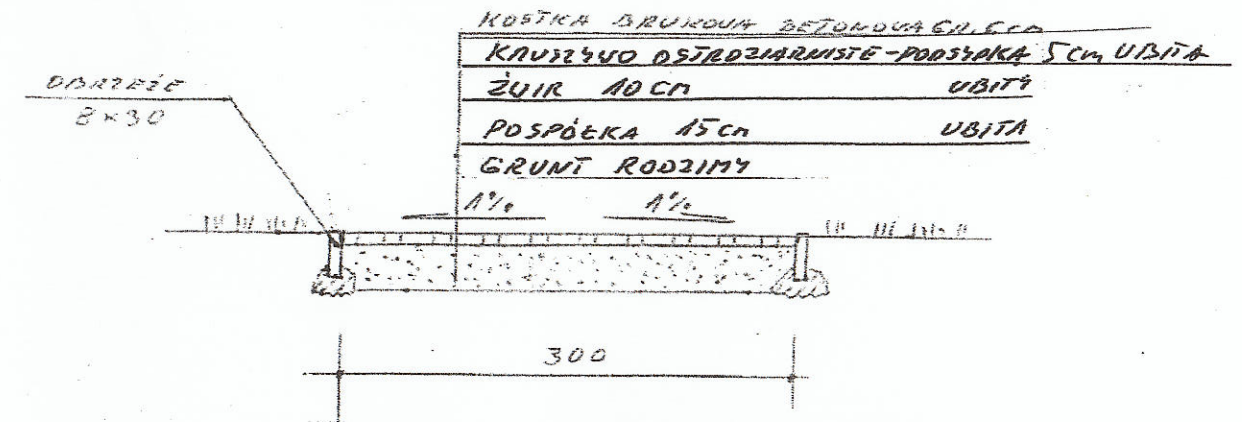
STAROSTWO POWIATOWE
Wydział Infrastruktury
06-500 Miawa, ul. Reymonta 6
tel. (23) 654-29-13, 654-33-11

ULICA RYNEK

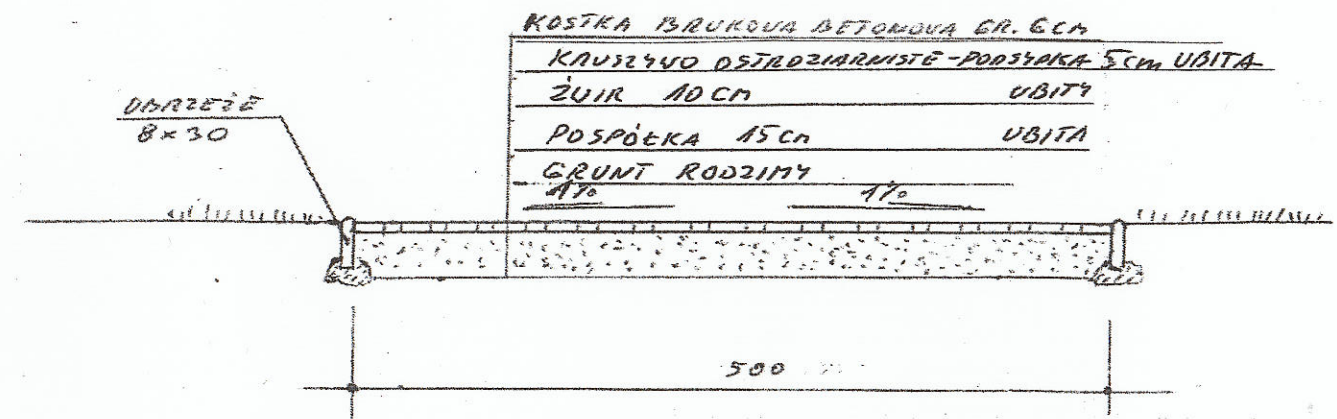
mgr inż. Andrzej Liszewski
Upr. bud. nr MAZ/0253/POOK/07
do projektowania bez ograniczeń
w specjalności konstrukcyjno-budowlanej

INWESTOR	GMINA SZREŃSK 06-550 SZREŃSK, PL. KANONICZNY 10	DATA	01.2017
DZ. NR	854, 855, 856, 857, 862	NR RYSUNKU	1/1
OBIEKT	REWITALIZACJA RYNKU W MIEJSCOWOŚCI SZREŃSK	SKALA	1:100
TYTUŁ RYSUNKU	KONTY POKRYWIA W ZACHODNIEJ CZĘŚCI PARKU	PODI	
PROJEKT IN 2017 r.			

ALEJKI BOCZNE



ALEJKA GŁÓWNA



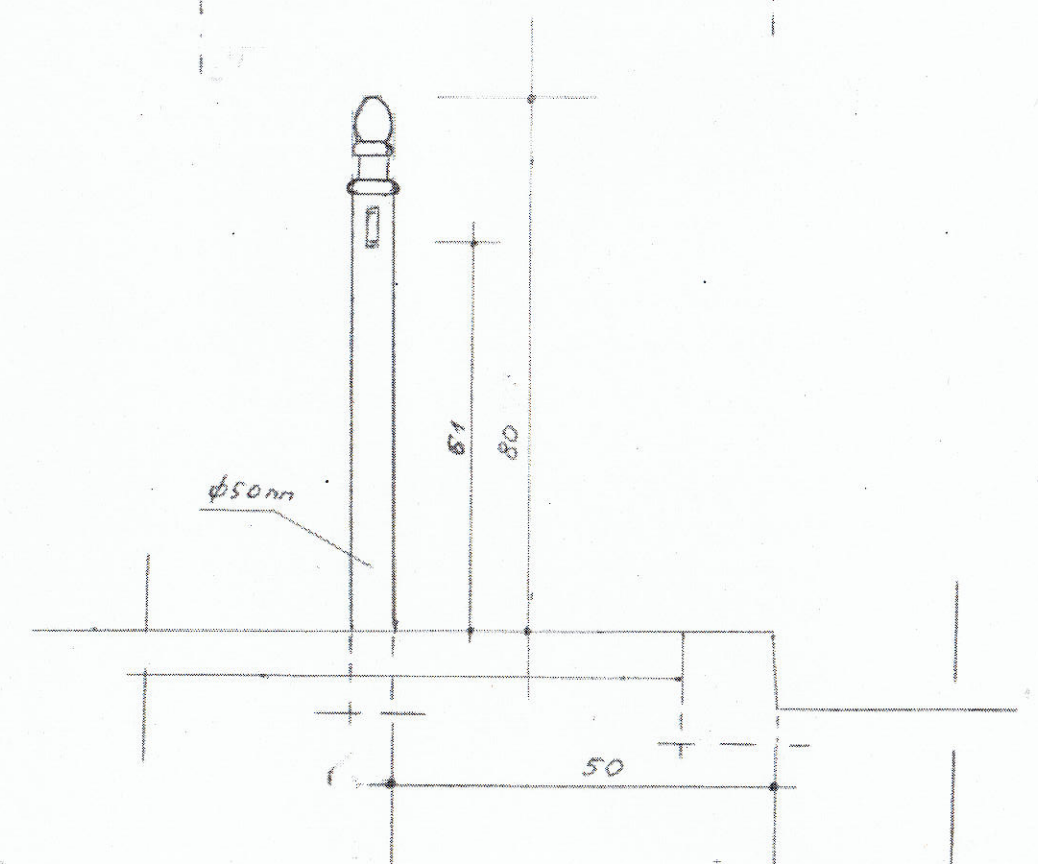
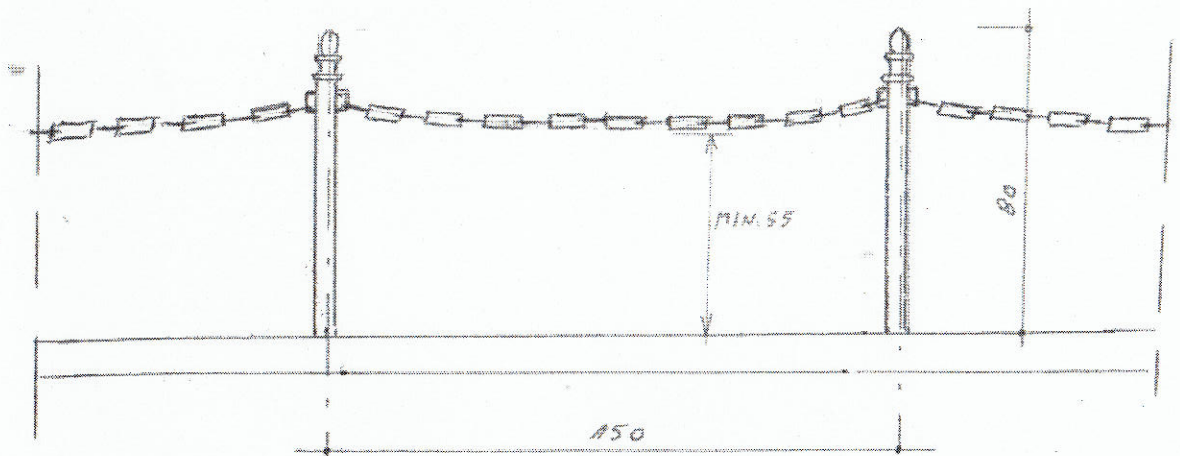
STAROSTWO POWIATOWE
 Wydział Infrastruktury
 06-500 Miawa, ul. Reymonta 6
 tel. (20) 656-20-10, 656-23-11

mgr inż. Andrzej Liszewski
 Upr. bud. MAZ/0253/P00K/07
 do projektowania bez ograniczeń
 w specjalności konstrukcyjno-budowlanej

INWESTOR	GMINA SZREŃSK 06-550 SZREŃSK, PL. KANONICZNY 10	DATA:	01.2017
DZ.NR	854, 855, 856, 857, 802	DEKRET	24
OBJEKT	REWITALIZACJA RYNKU W MIEJSCOWOŚCI SZREŃSK	SKALA:	1:150
TYTUŁ RYSUNKU	ALEJKI - PALEKASZE		
PROJEKT IN 2017 r.			PODPIS



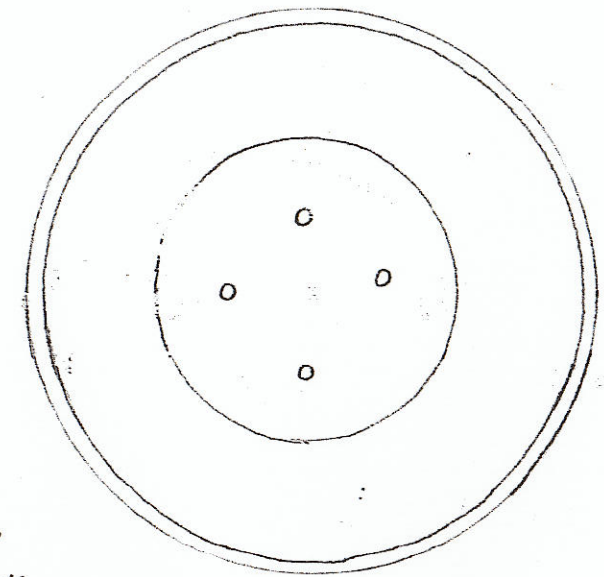
STAROSTWO POWIATOWE
Wydział Infrastruktury
06-500 Mława, ul. Reymonta 6
tel. (22) 855-10-10, 855-10-11



STAROSTWO POWIATOWE
Wydział Infrastruktury
06-500 Miawa, ul. Reymonta 6
tel. (23) 655-20-13, 654-33-11

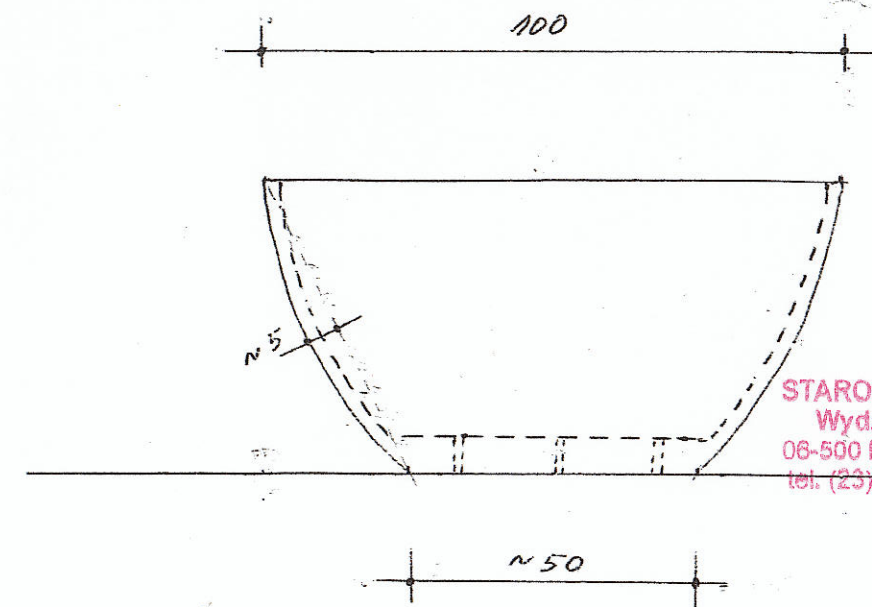
mgr inż. Andrzej Liszewski
Upr. bud. nr MAZ/0253/POOK/07
do projektowania bez ograniczeń
w specjalności konstrukcyjno-budowlanej

INWESTOR	GMINA SZREŃSK 06-550 SZREŃSK, BIL. KANONICZNY 10	DATA:	01.2017
DZ. NR	854, 855, 856, 857, 802	NR RYS.	15
OBIEKT	REWITALIZACJA RYNKU W MIEJSCOWOŚCI SZREŃSK	SKALA:	1:20
TYTUŁ RYSUNKU	OBROZOWANIE ZADZIAŁA PŁY CHODNIKACH	PROJEKT IN 2017 r.	PODPIS



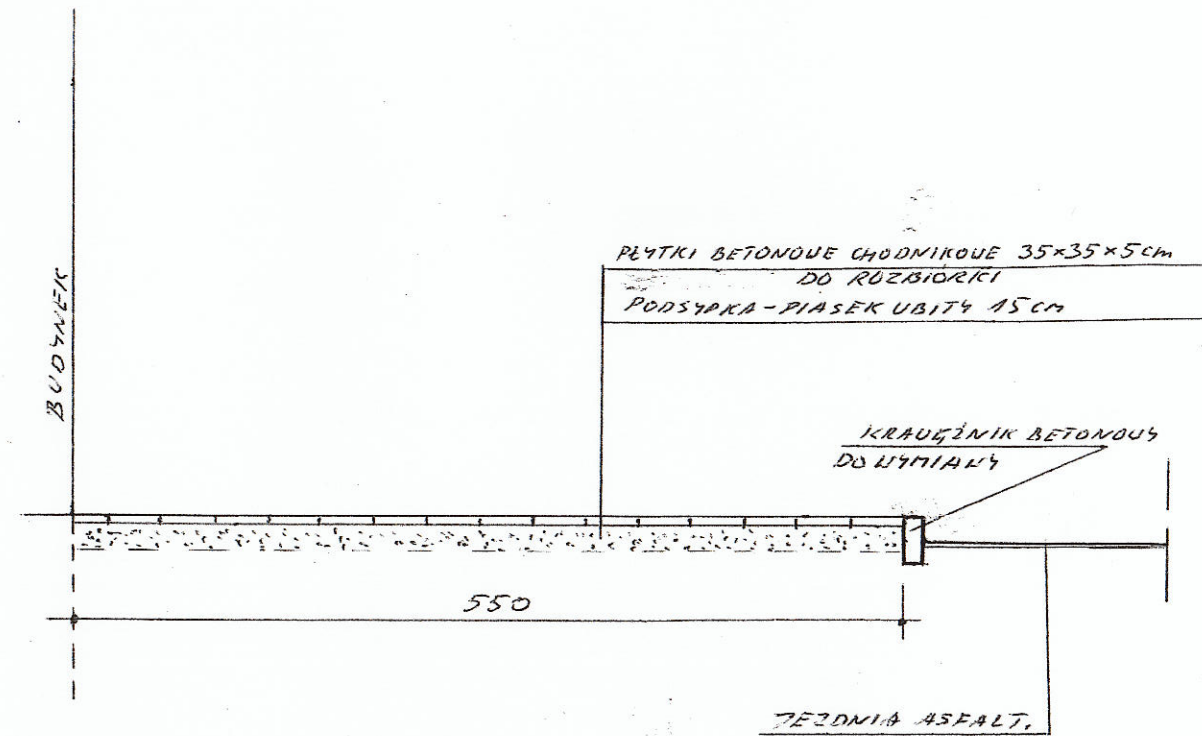
GAZON CHODNIKOWY
BETONOWO-PIASKOWY

- KOLOR PIASKOWY
- STRUKTURA GĄBCZASTA



STAROSTWO POWIATOWE
Wydział Infrastruktury
06-500 Miawa, ul. Reymonta 6
tel. (23) 655-29-13, 654-33-11

INWESTOR	GMINA SZREŃSK 06-550 SZREŃSK, AL. KANONICZNY 10	DATA:	01.2017
DZNR	854, 855, 856, 857, 802	NR DYS.	28/Z
OBJEKT	REWITALIZACJA RYNKU W MIEJSCOWOŚCI SZREŃSK	SKALA:	BEZ SKAL
TYTUŁ- RYSUNKU	GAZONY CHODNIKOWE		
PROJEKT IN 2017 r.			PODPIS

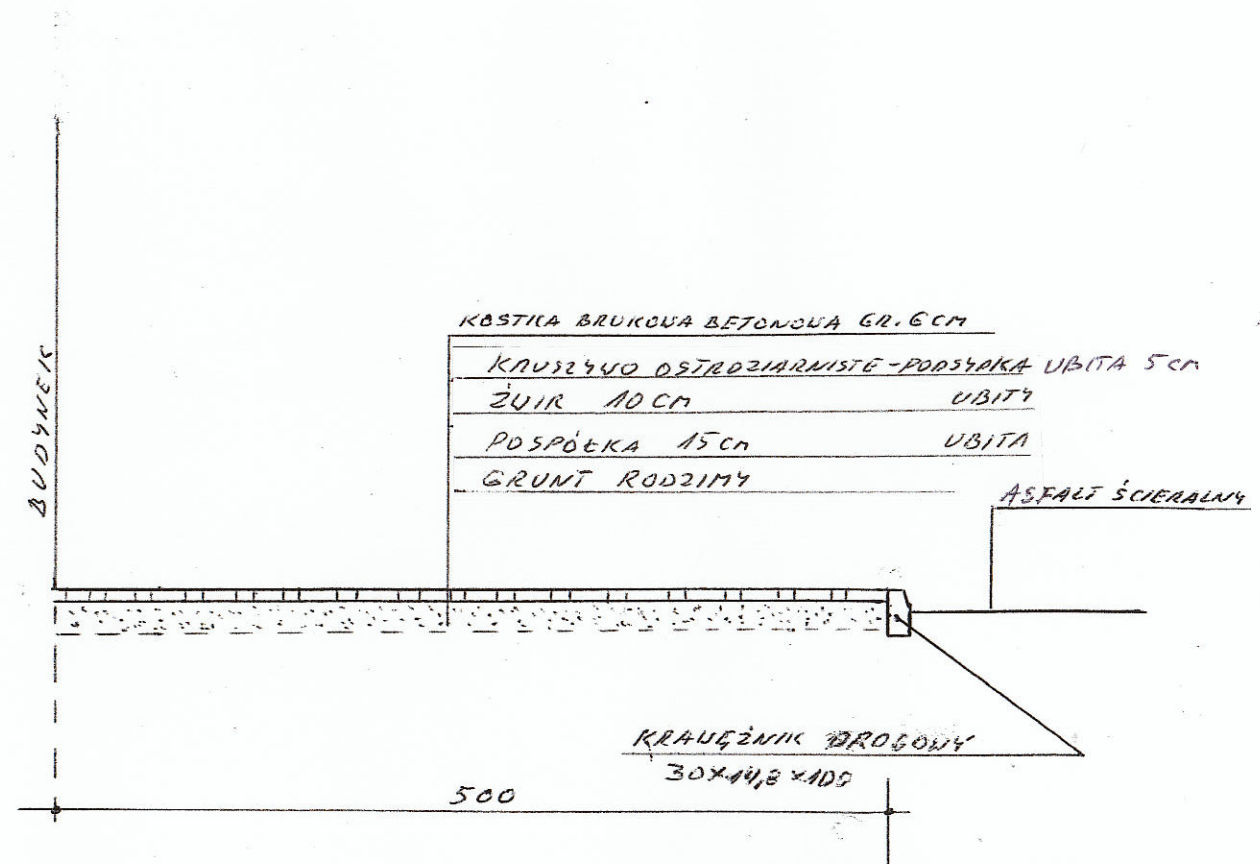


PRZEKRÓJ PRZY ZBIEGU ULICYNEK I UL. SZREŃSKIEGO

STAROSTWO POWIATOWE
Wydział Infrastruktury
06-500 Miawa, ul. Reymonta 6
tel. (23) 655-29-13, 654-33-11

mgr inż. Andrzej Liszewski
Upr. bud. nr 10253/P00K/07
do projektowania bez ograniczeń
w specjalności konstrukcyjno-budowlanej

INWESTOR	GMINA SZREŃSK 06-550 SZREŃSK, BILKANONICZNY 10	DATA:	01.2017
DZ.NR	854, 855, 856, 857, 802	NR KRS	29
OBIEKT	REWITALIZACJA RYNKU W MIEJSCOWOŚCI SZREŃSK	SKALA:	1:50
TYTUŁ RYSUNKU	CHODNIK PRZEBUDOWYWANY - PRZEKŁ INWENTARYZACJA	PROJEKT IN	2017 r.



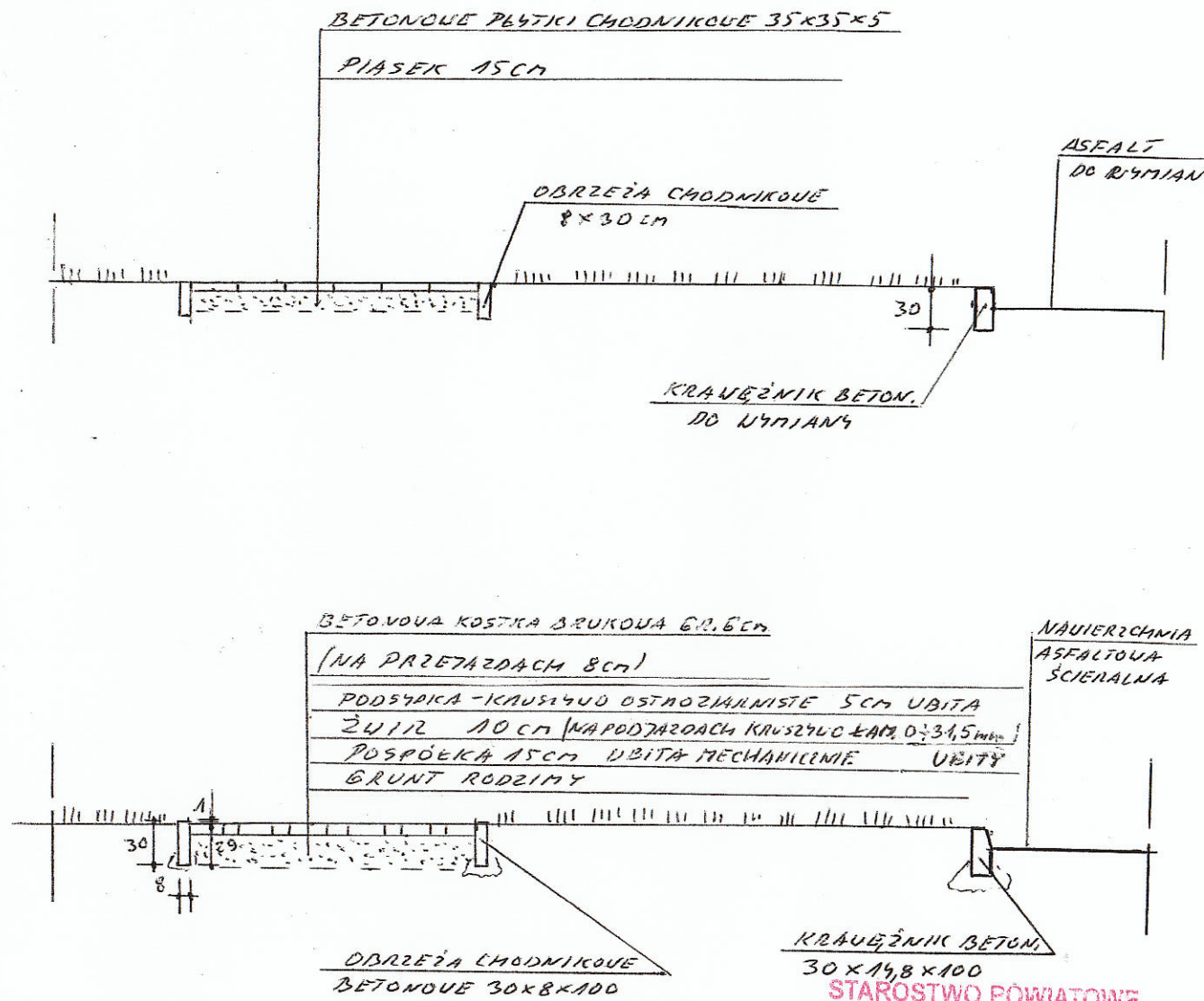
STAROSTWO POWIATOWE
Wydział Infrastruktury
06-500 Miawa, ul. Reymonta 6
tel. (23) 655-29-13, 654-33-11

PRZEKRÓJ PRZY ZBIEGU UL. RYNEK I UL. SZREŃSKIEGO

mgr inż. Andrzej Liszewski
Upr. bud. nr ALZ.0253/P00K/07
do projektowania bez ograniczeń
w specjalności konstrukcyjno-budowlanej

INWESTOR	GMINA SZREŃSK 06-550 SZREŃSK, UL. KANONICZNY 10	DATA:	01.2017
DZNR	854,855,856,857,862	NR RYS.	30
OBJEKT	REWITALIZACJA RYNKU W MIEJSCOWOŚCI SZREŃSK	SKALA:	1:150
TYTUŁ RYSUNKU	CHODNIK PRZEBUDOWYwany - PRZE- KROJ CZ. ZACHODNIA		
PROJEKT IN 2017 r.			PODPS

STAN ISTNIEJĄCY

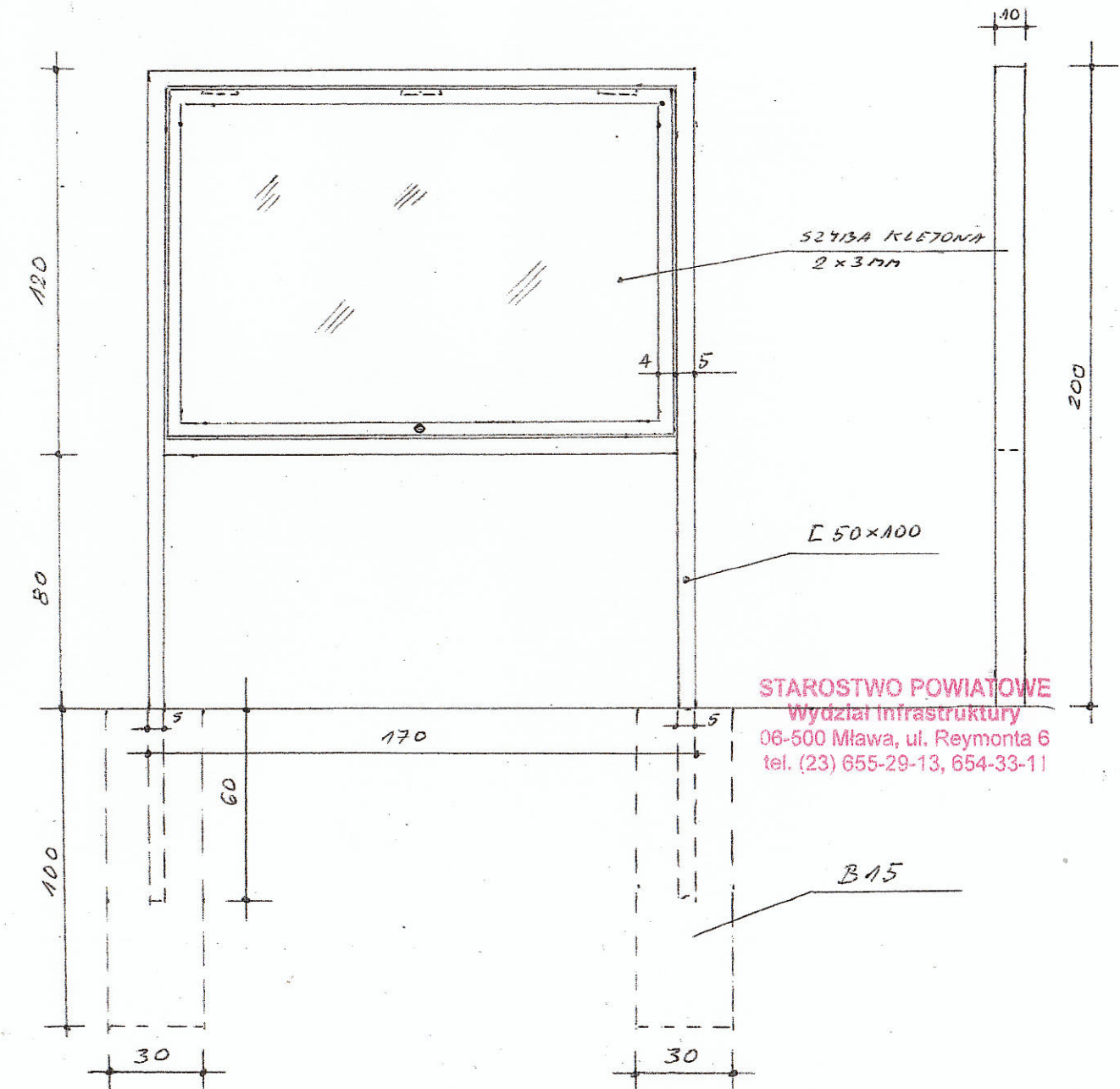


STAROSTWO POWIATOWE
Wydział Infrastruktury
06-500 Mława, ul. Reymonta 6
tel. (23) 655-29-13, 654-33-11

mgr inż. Andrzej Liszewski
Upr. bud./nr MAZ/0253/P00K/07
do projektowania bez ograniczeń
w specjalności konstrukcyjno-budowlanej

INWESTOR	GMINA SZREŃSK 06-550 SZREŃSK, PL. KANONICZNY 10	DATA:	01.2017
DZNR	854, 855, 856, 857, 802	NR RYS.	31
OBIEKT	REWITALIZACJA RYNKU W MIEJSCOWOŚCI SZREŃSK	SKALA:	1:50
TYTUŁ RYSUNKU	CHODNIK CZ. POŁUDNIOWA - PRZEKROJ	PROJEKT IN 2017 r.	
			PODPS

HIDOK
BOKU

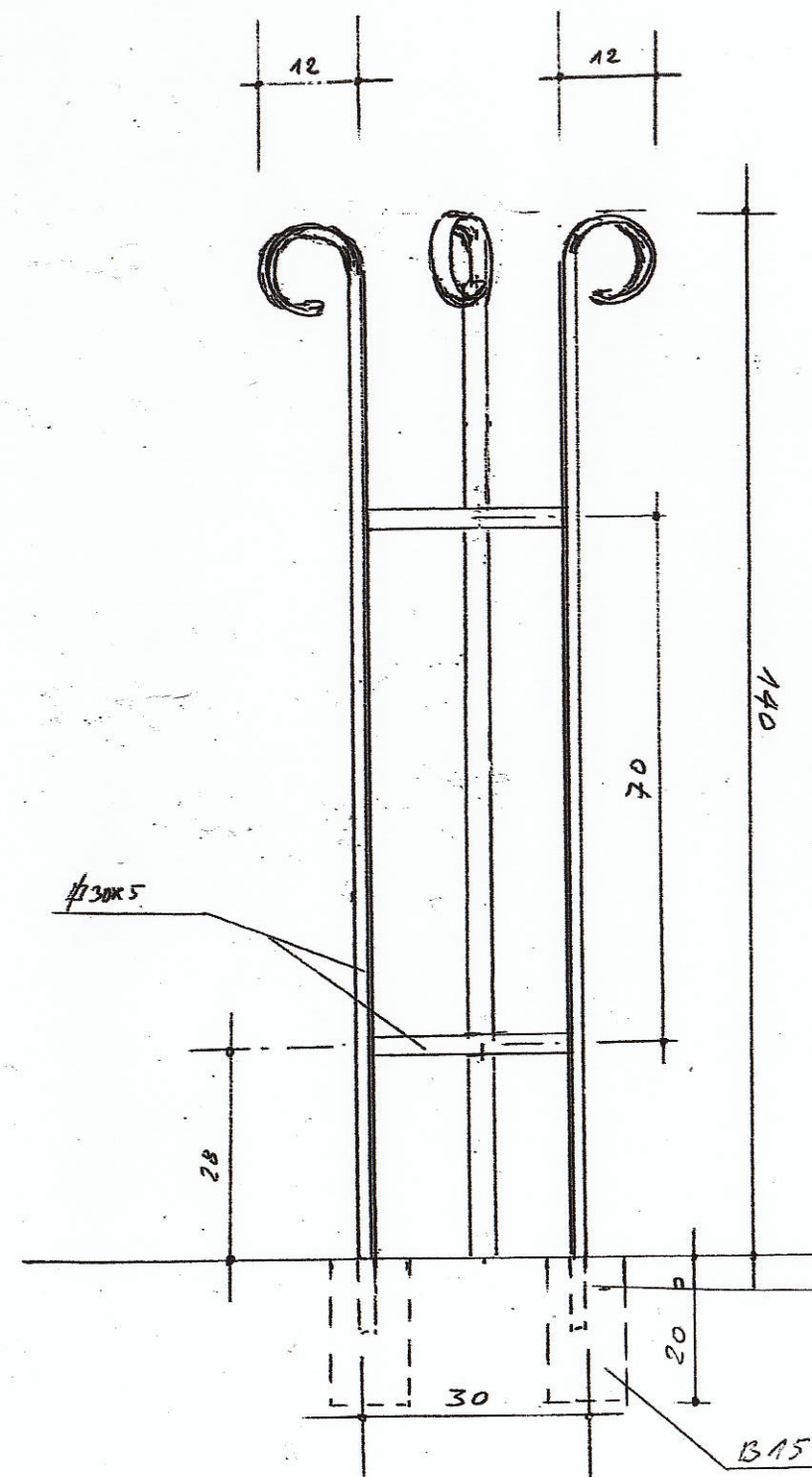


STAROSTWO POWIATOWE
Wydział Infrastruktury
06-500 Mława, ul. Reymonta 6
tel. (23) 655-29-13, 654-33-11

WZ UZGODNIENIA
Z NADZORCY
DELEGOWANA W CIĘŻAROWIS
PISTO DC. 5483.80.207.02
Z DNIA 19.05.2017 r.

PROJECT IN
09-472 Słupno, ul. Jaworowa 11
NIP: 774 238 99 36

INWESTOR	GMINA SZREŃSK 06-550 SZREŃSK, PL. KANONICZNY 10	DATA:	01.2017
DZ.NR	854, 855, 856, 857, 802	NR RYS.	35/2
OBIEKT	REWITALIZACJA ULICY RYNEK W MIEJSCOWOŚCI SZREŃSK	SKALA:	1:20
TYTUŁ RYSUNKU	TABLICA INFORMACYJNA METALOWA OSZKŁONĄ		
PROJECT IN 2017 r.			PODPIS

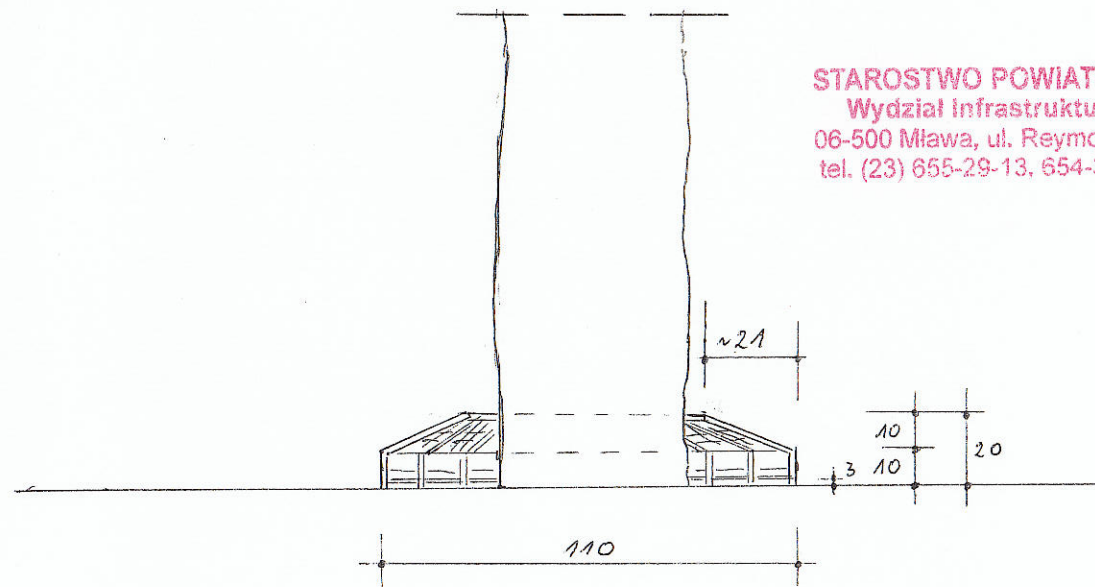


STAROSTWO POWIATOWE
Wydział Infrastruktury
06-500 Mława, ul. Reymonta 6
tel. (23) 665-29-13, 654-33-11

mgr inż. *Michał Liszewski*
Upr. bud. nr MA/0253/P00K/07
do projektowania bez ograniczeń
w specjalności konstrukcyjno-budowlanej

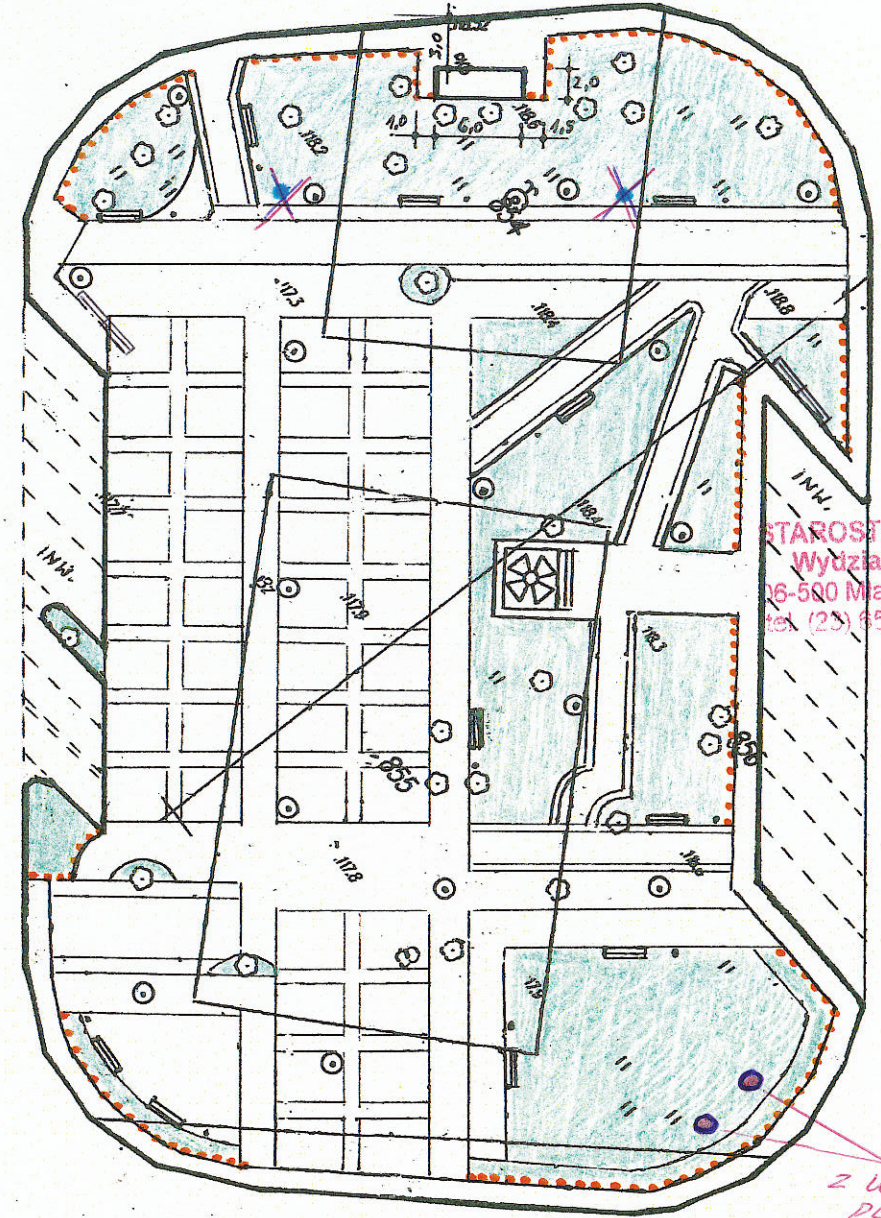
INWESTOR	GMINA SZREŃSK 06-550 SZREŃSK, DŁ. KANONICZNY 10	DATA: 01.2017
DZ.NR	854, 855, 856, 857, 802	NR EKS. 36
OBIEKT	REWITALIZACJA RYNKU W MIEJSCOWOŚCI SZREŃSK	SKALA: 1:10
TYTUŁ: RYSUNKU	OSŁONY METALOWE DRZEW	
PROJEKT IN 2017 r.		PODPIS

STAROSTWO POWIATOWE
Wydział Infrastruktury
06-500 Miawa, ul. Reymonta 6
tel. (23) 655-29-13, 654-33-11



mgr inż. Andrzej Liszewski
Upr. bud. nr MAZ/0253/P00K/07
do projektowania bez ograniczeń
w specjalności konstrukcyjno-budowlanej

INWESTOR	GMINA SZREŃSK 06-550 SZREŃSK, UL. KANONICZNY 10	DATA:	01.2017
DZNR	854, 855, 856, 857, 862	NR DKS	43
OBJEKT	REWITALIZACJA RYNKU W MIEJSCOWOŚCI SZREŃSK	SKALA:	1:20
TYTUŁ RYSUNKU	DŁĘBOKI KORZEŃ DRZEW		
PROJEKT IN 2017 r.			PODPS
			36



STAROSTWO POWIATOWE
Wydział Infrastruktury
06-500 Mława, ul. Reymonta 6
tel. (23) 655-29-13, 654-33-11

PROJECT IN
09-472 Słupno, ul. Jaworowa 11
NIP: 774 238 99 36

ZMIANA
LOKALIZACJI
UG UZBODNIENIA
Z W.U.O. ZAASYNÓW
DELEGATURA UCIECHA
NOWIE
PISMO DC 5183.80.207.K
Z DNIA 19.05.2017 R.

**REWITALIZACJA RYNKU
W MIEJSCOWOŚCI SZREŃSK**
DZ.NR 854,855,856,857,802 SZREŃSK

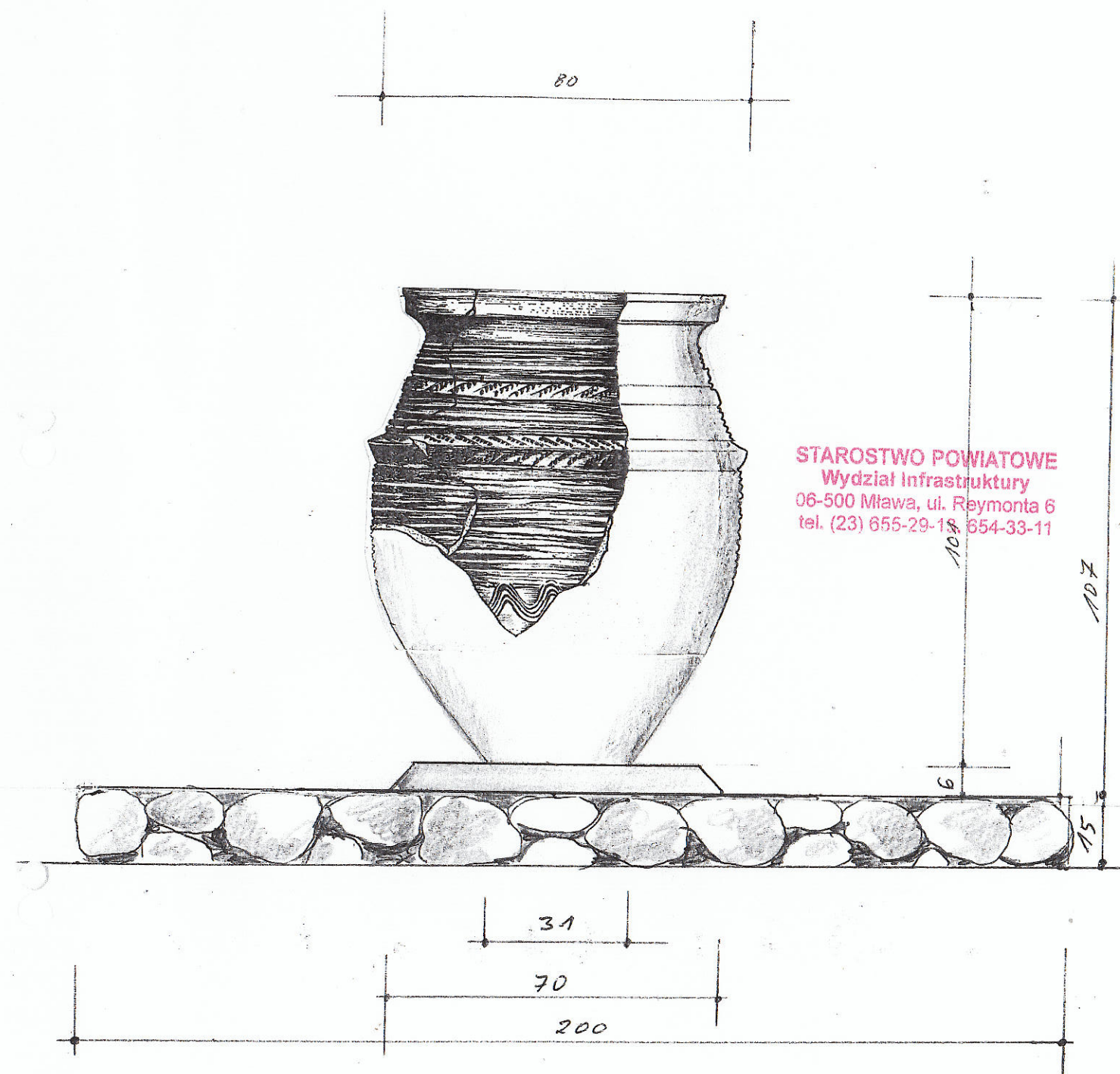
mgr inż. Andrzej Liszewski
Upr. bud. nr 1147/253/POOK/07
do projektowania bez ograniczeń
w specjalności konstrukcyjno-budowlanej

..... — STUPKI I ŁAŃCUCHY ZABEZPIEZAJĄCE 157,5 M
FO ROZEBRANIU MURKÓW

• - EKSPLOATACJA PRZYBUDOWY
ANULOWANO NALEŻY TATYKOWYCH
UL. RYS. NR 10

• - ZMIANA LOKALIZACJI POWIĘKSZO-
NYCH NACIŃ W G. RYS. NR 10

INWESTOR	GMINA SZREŃSK 06-550 SZREŃSK, PL. KANONICZNY 10	DATA:	06.2017
DZ.NR	854, 855, 856, 857, 802	NR RYS.	5/1
OBJEKT	REWITALIZACJA RYNKU W MIEJSCOWOŚCI SZREŃSK	SKALA:	1:500
TYTUL RYSUNKU	LOKALIZACJA STUPKÓW Z KĄBUCZANAMI I NACIŃ W G. RYS. NR 10	PROJEKT IN 2017 r.	PODPIS



STAROSTWO POWIATOWE
Wydział Infrastruktury
06-500 Miawa, ul. Reymonta 6
tel. (23) 655-29-18, 654-33-11

*WG WZBODNIENIA
Z D.U.O. 24.05.2017 OŚCIEŻCZAN
I OŚCIEŻCZAN
PISMO DC 5483.80.207.RZ
Z DN. 19.05.2017 r.*

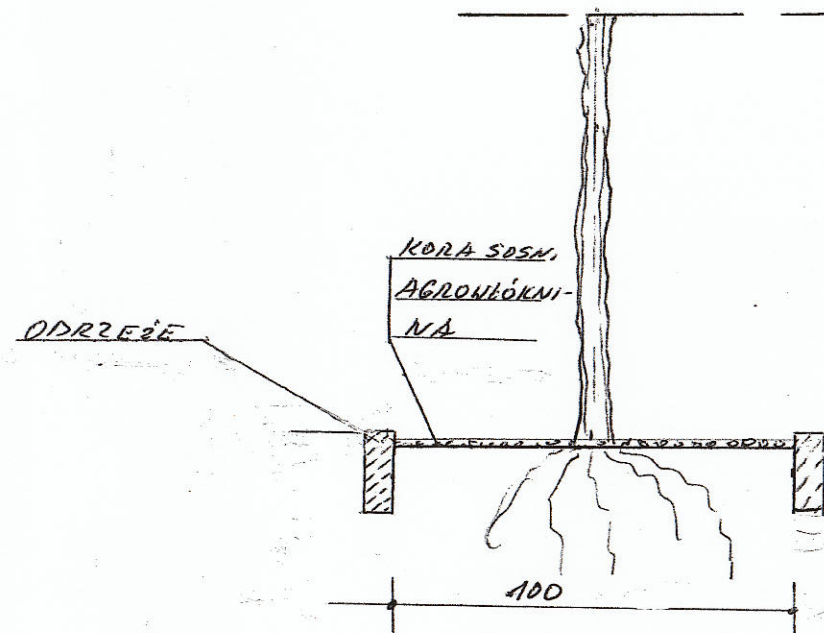
PROJECT IN
09-472 Słupno, ul. Jaworowa 11
NIP: 774 238 99 36

INWESTOR	GMINA SZREŃSK 06-550 SZREŃSK, PL. KANONICZNY 10	DATA:	05.2017
DZNR	854, 855, 856, 857, 802	NR RYS.	10
OBIEKT	REWITALIZACJA ULICY RYNEK W MIEJSCOWOŚCI SZREŃSK	SKALA:	1:20 1:20
TYTUŁ RYSUNKU	ZADYTKOWE WARIANTY / POŚCIEŻCZANIE DO CEŁSU EKSPLOATACJI	PODPIS	
PROJEKT IN 2017 r.			

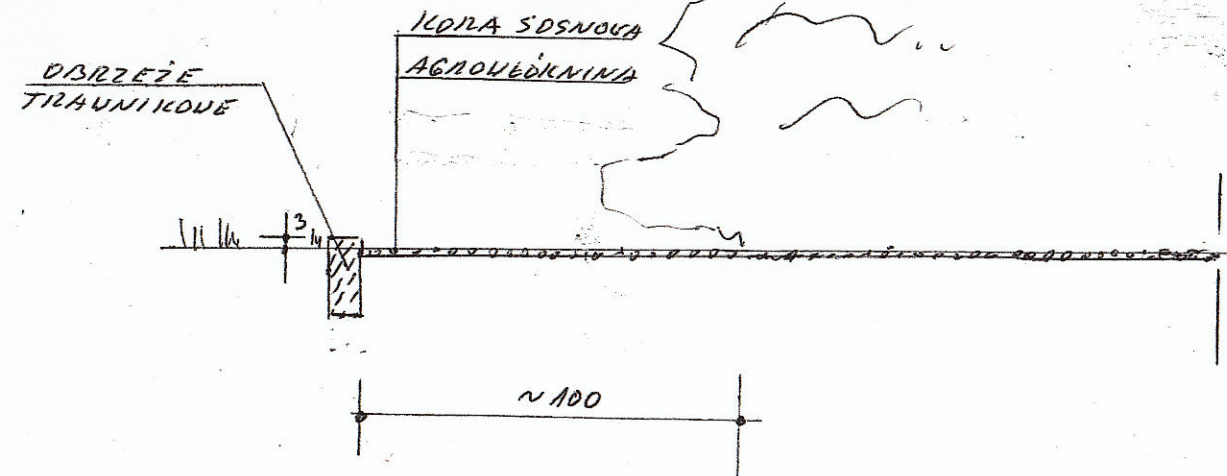
OPRAWA PNIA
ROBINIA AKACJONEJ
NA PNIV

SZT. 6

WYMIARY: 100x100CM



STAROSTWO POWIATOWE
Wydział Infrastruktury
06-500 Miawa, ul. Reymonta 6
tel. (29) 655-29-13, 654-33-11



OPRAWA DRZEW ISTNIEJĄ-
CYCH W NAROŻNIKU PŁACU RYNKU-
W SCHODNIM

PROJECT IN
09-472 Słupno, ul. Javorowa 11
NIP: 774 238 99 36

INWESTOR	GMINA SZREŃSK 06-550 SZREŃSK, PL. KANONICZNY 10	DATA: 01.2017
DZ.NR	854, 855, 856, 857, 802	NR.RYS. 45
OBIEKT	REWITALIZACJA RYNKU W MIEJSCOWOŚCI SZREŃSK	SKALA: BEZ SKALI
TYTUL RYSUNKU	OPRAWY PNI DRZEW /ROBINIA AKACJONA I DRZEW W NAROŻNIKU PŁACU RYNKU- W SCHODNIM.	PODPIS
PROJEKT IN 2017 r.		