

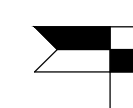
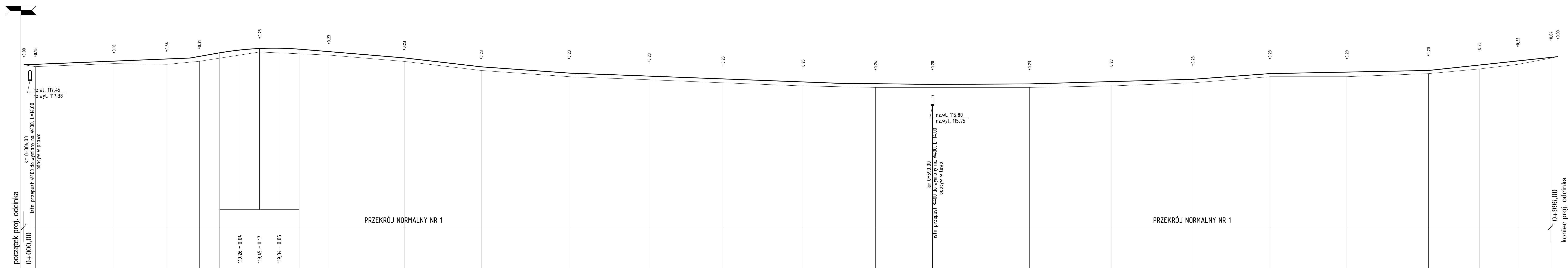


LEGENDA

-  - niweleta projektowana
-  - niweleta istniejąca
-  - skrzyżowanie



P.P.105,00m n.p.m.

zagoszczanie terenu

różne niwelety projektowanej

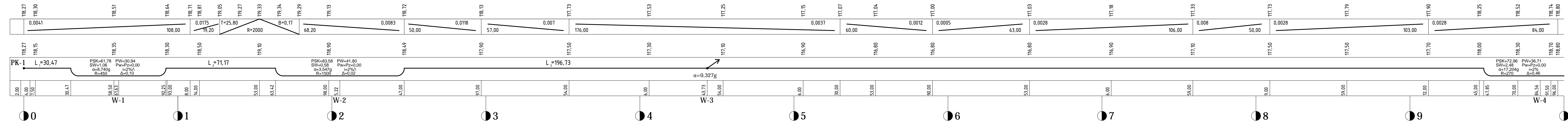
spadki i łuki pionowe

istniejące rzędne

proste i łuki poziome

odległości

pikietaż



	PROJEKT PRZEBUDOWA DROGI GMINNEJ W MIEJSCOWOŚCI ZŁOTOWO OD KM 0+000,00 DO KM 0+996,00		STADIUM PROJEKT BUDOWLANY	BRANŻA DROGOWA	SKALA 1: 100/1000
	INWESTOR GMINA SZREŃSK PLAC KANONICZNY 10				
RYSUNEK PRZEKRÓJ PODŁUŻNY			NUMER RYSUNKU 2		
PROJEKTANT BRANŻA DROGOWA: MGR INŻ. ANDRZEJ DUSIŃSKI MGR INŻ. PIŁIUB MAZUR PIŁIUB MAZUR/1332/01			OPRACOWAŁ: MGR INŻ. TOMASZ DUSIŃSKI		
DATA GRUDZIEŃ 2015 R.			PODPIS		