

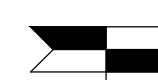

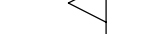
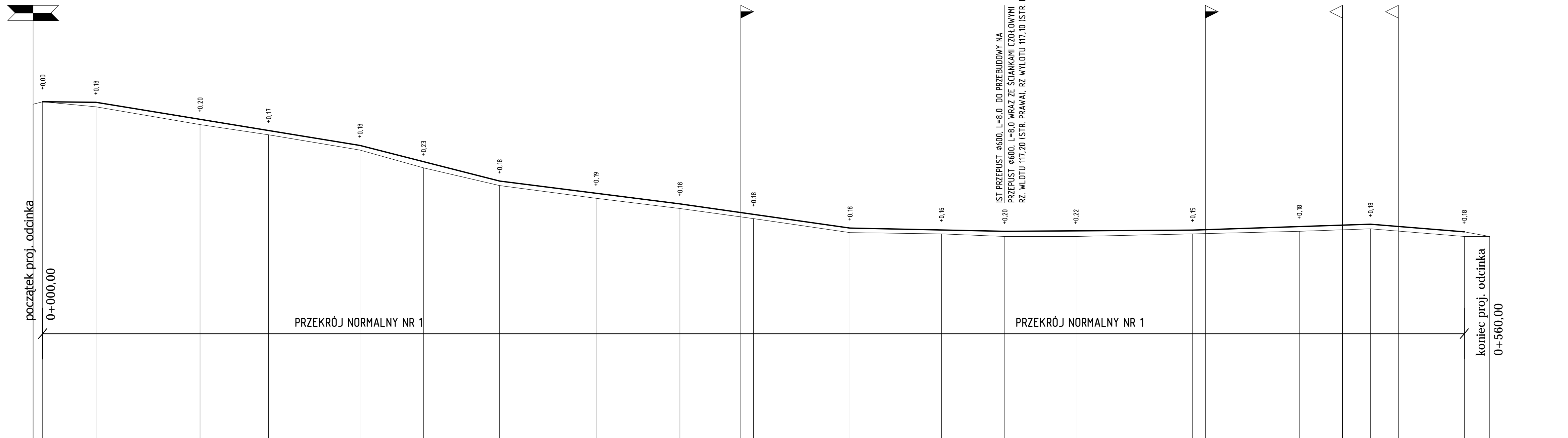


LEGENDA

-  - niweleta projektowana
-  - niweleta istniejąca
-  - skrzyżowanie
-  - zjazd typ 1
-  - zjazd typ 2



P.P. 110,00m n.p.m.

zagospodarowanie terenu

rzędne niwelety projektowanej

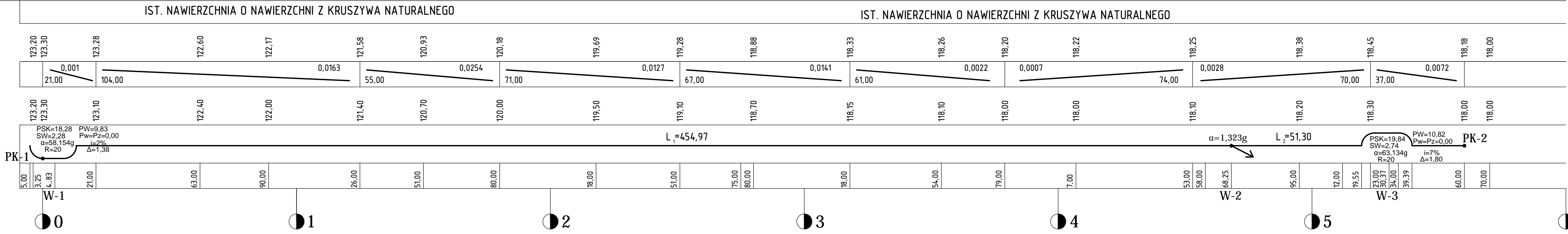
spadki i łuki pionowe

istniejące rzędne

proste i łuki poziome

odległości

pikietaż



| | | | |
|---|--|--------------------------|-----------------------------|
|  | PROJEKT PRZEBUDOWA DROGI GMINNEJ W MIEJSCOWOŚCI PROSKOWO OD KM 0+000,00 DO KM 0+560,00 | | |
| | INWESTOR GMINA SZREŃSK 06-550 SZREŃSK, PLAC KANONICZNY 10 | | |
| TO PROJEKT TOMASZ DUSIŃSKI 06-500 MŁAWA UL. KRZYŻEJTOVA 14 BACZYŃSKIEGO TEL./FAX 023 954 4440 TEL. KOM. 509 292 148 NIP 690-198-18-00 REGON 142769491 | STUDIUM PROJEKT BUDOWLANY | BRANŻA DROGOWA | SKALA 1: 100/1000 |
| RYSUNEK PRZEKRÓJ PODŁUŻNY | | | NUMER RYSUNKU 2 |
| PROJEKTANT BRANŻA DROGOWA: MGR INŻ. ANDRZEJ DUSIŃSKI ulp. proj. n7342/CIE-101/04 PIIB MAZ/BD/1332/01 | OPRACOWAŁ: MGR INŻ. TOMASZ DUSIŃSKI | | |
| PODPIS | PODPIS | | |
| DATA LUTY 2015 R. | DATA | | |