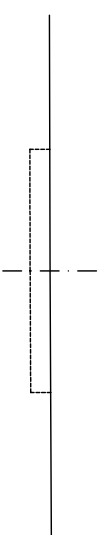
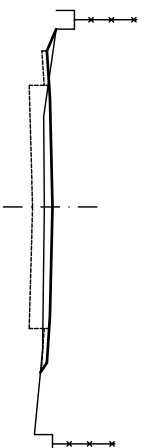


Przekroje poprzeczne drogi gminnej w m. Przychód
 odcinek PK-1;PK-2 od km 0+000 do km 0+062,00
 skala 1:100



W=1,24
 N=0,00
 Sw=0,00
 Sn=0,00

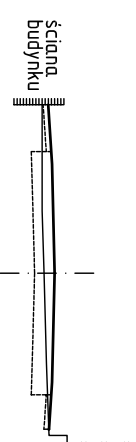
P.P. 116,00	
117,85	117,85
117,86	117,86
117,88	117,88
4,10	0,00
	4,30



km 0+005

W=0,91
 N=0,01
 Sw=0,38
 Sn=0,19

P.P. 116,00	
117,55	117,60
117,64	117,64
117,55	117,60
117,48	117,48
117,35	117,35
2,85	2,50
1,75	1,45
0,00	0,00
1,75	2,30
	2,50
	3,65



km 0+032

W=0,74
 N=0,03
 Sw=0,00
 Sn=0,01

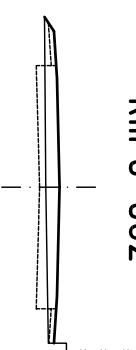
P.P. 116,00	
116,35	116,40
116,44	116,44
116,40	116,40
116,35	116,35
2,70	2,50
1,75	1,00
0,00	0,00
1,45	1,75
	2,50
	2,60



km 0+059

W=1,09
 N=0,00
 Sw=0,00
 Sn=0,02

P.P. 113,00	
115,35	115,40
115,44	115,44
115,40	115,40
115,35	115,35
2,50	1,75
1,55	1,55
0,00	0,00
1,25	1,75
	2,50



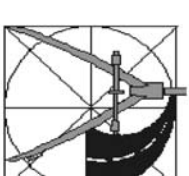
km 0+062

W=0,51
 N=0,08
 Sw=0,00
 Sn=0,28

P.P. 113,00	
115,24	115,29
115,33	115,33
115,29	115,29
115,24	115,24
2,45	1,75
0,00	0,00
1,75	2,50

LEGENDA:

- W - wykop
- N - nasyp
- S_w - powierzchnia skarp wykopu
- S_n - powierzchnia skarp nasypu



TO PROJEKT
 TOMASZ DUSIŃSKI
 06-550 WŁAWA
 UL. KRZYSZTOFOWSKA 10
 06-550 WŁAWA
 TEL./FAX: 003 554 4488
 TEL. KOM: 599 262 144
 NIP: 599-186-19-06
 REGON: 14278461

PRAWA AUTORSKIE ZASTRZEŻONE

DATA
 KWIECIEŃ 2012 R.

PROJEKT
PRZEBUDOWA DROGI GMINNEJ W MIEJSCOWOŚCI PRZYCHÓD

INWESTOR
GINNA SZREŃSK

STUDIUM
PLAC KANONICZNY 10, 06-550 SZREŃSK

BRANŻA
DROGOWA

RYSUJEK
PRZEKROJE POPRZECZNE

BRANŻA DROGOWA
 PROJEKTANT:
MGR INŻ. ANDRZEJ DUSIŃSKI
 upr. proj. nr 7342/CIE-101194
 PIIB MAZ/BD/1332/01

NUMER RYSUNKU
3

OPRACOWAL:
3

PODPIS

PODPIS