
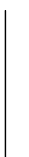



## LEGENDA

-  - niweleta projektowana
-  - niweleta istniejąca
-  - zjazd w/g K.P.E.D. 03.82.

**P.P. 105,00m n.p.m.**

zagospodarowanie terenu

rzędne niwelety projektowanej

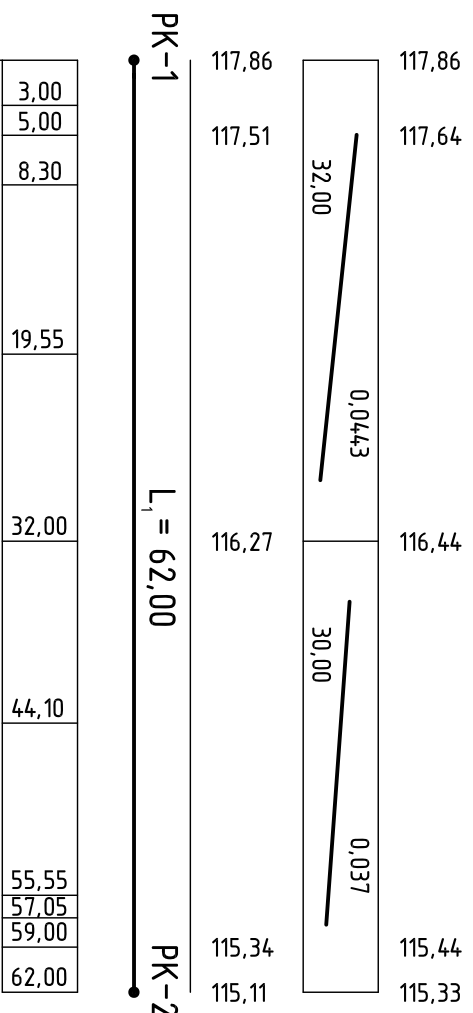
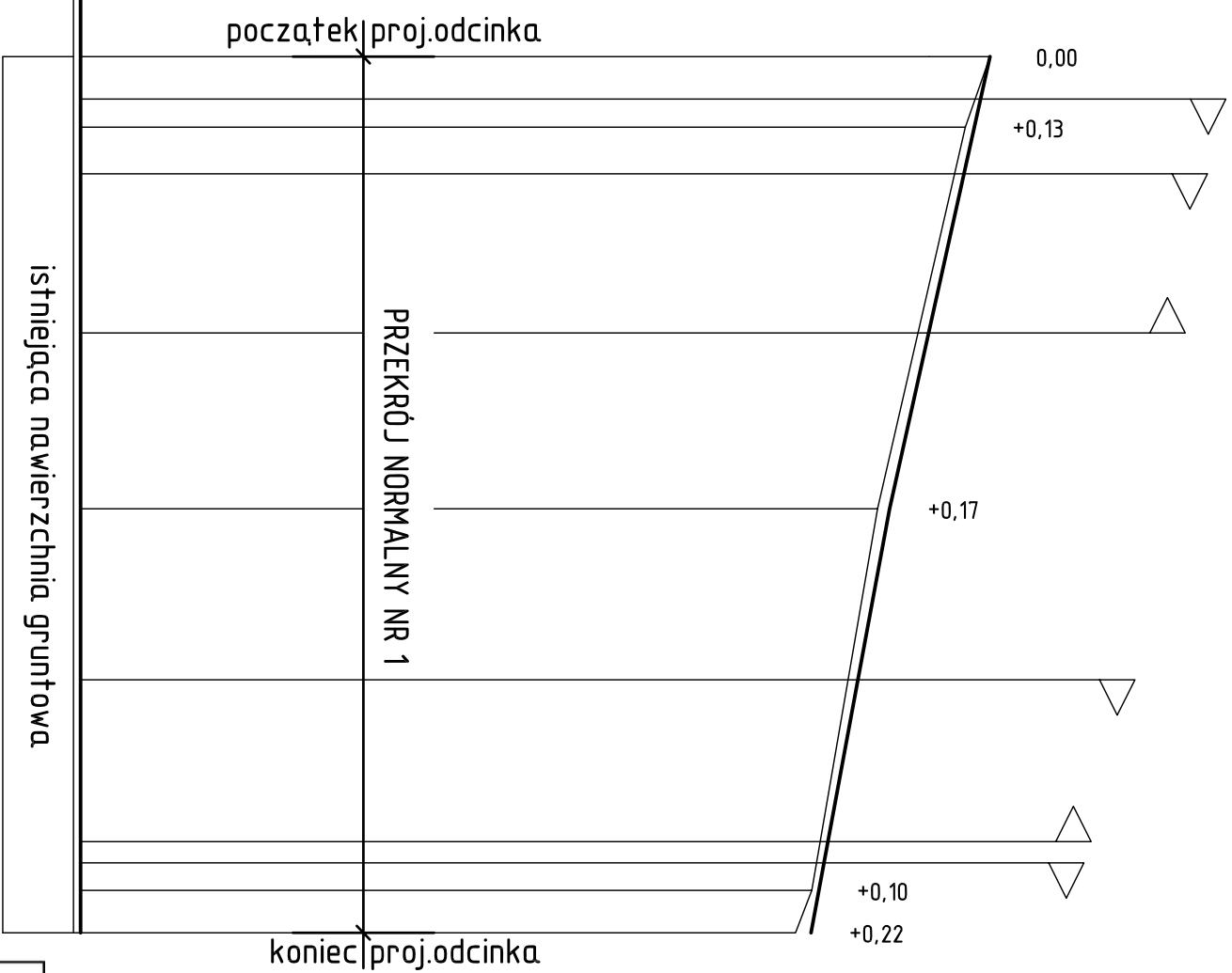
spadki i łuki pionowe

rzędne istniejące

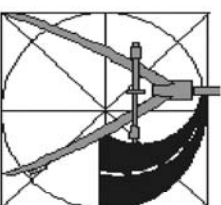
proste i łuki poziome

odległości

pikietaż



3,00	5,00	8,30	19,55	32,00	44,10	55,55	57,05	59,00	62,00
------	------	------	-------	-------	-------	-------	-------	-------	-------



TD PROJEKT  
TOMASZ DUSIŃSKI  
06-500 MŁAWA  
UL. KRZYSZTOFA KAWILA  
BACZYŃSKIEGO  
TEL./FAX 023 654 4498  
TEL. KOM. 509 262 144  
REGON 142768461  
NIP 569-186-18-06

PRAWA AUTORSKIE ZASTRZEŻONE

DATA  
KWIECIEŃ 2012 R.

PROJEKT  
**PRZEBUDOWA DROGI GMINNEJ W MIEJSCOWOŚCI PRZYCHÓD**

INWESTOR  
**GMINA SZREŃSK**  
**PLAC KANONICZNY 10, 06-550 SZREŃSK**

STUDIUM  
**PROJEKT BUDOWLANO -**  
**WYKONAWCZY**

BRANŻA  
**DROGOWA**

SKALA  
**1:100/500**

RYSUJEK  
**PRZEKRÓJ PODŁUŻNY**

NUMER RYSUNKU  
**2**

BRANŻA DROGOWA  
PROJEKTANT:  
MGR INŻ. ANDRZEJ DUSIŃSKI  
upr. proj. nr 7342/CIE-101/94  
PIIB MAZB/D/1332/01

OPRACOWAŁ:

PODPIS

PODPIS

PODPIS



Okm