


PIK. 102,76

Skala pionowa 1:100  
Skala pozioma 1:100

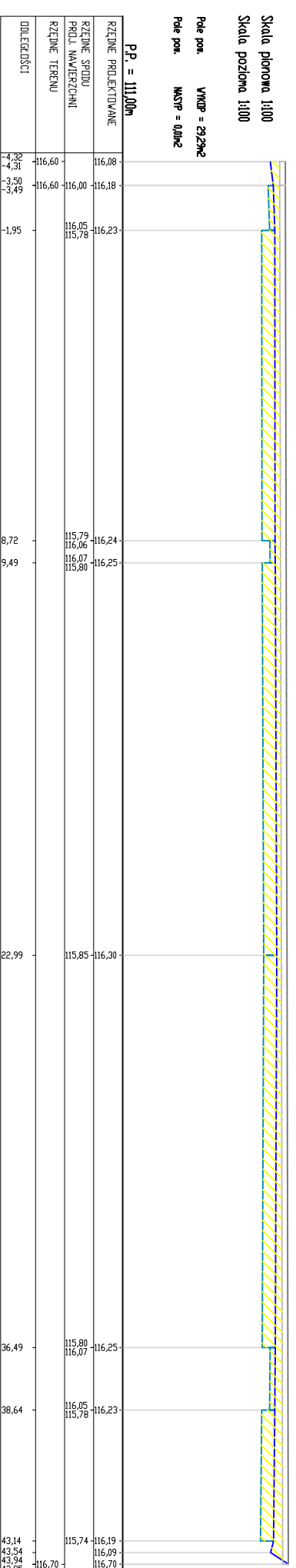
Pole pow. VMKP = 286m<sup>2</sup>  
Pole pow. MSYP = 239m<sup>2</sup>



PIK. 144,53

Skala pionowa 1:100  
Skala pozioma 1:100

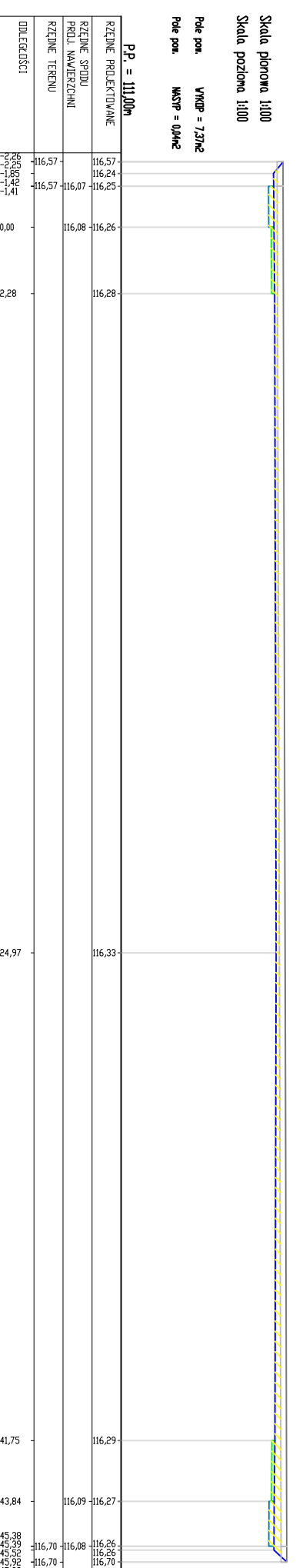
Pole pow. VMKP = 292m<sup>2</sup>  
Pole pow. MSYP = 04m<sup>2</sup>





PIK. 149,33

Skala pionowa 1:100  
Skala pozioma 1:100

Pole pow. VMKP = 737m<sup>2</sup>  
Pole pow. MSYP = 04m<sup>2</sup>



 -Wykop  
 -Nasyt

Rozbudowa ZPO i Gimnazjum w Szrensku	
Inwestor: Gmina Szrensk 06-550 Szrensk pl. Kanoniczny 10	Projekt drogowy
<b>Przekroje poprzeczne III</b>	
Projektant: inż. Zbigniew Dryzner upr.nr. St-246/79	Skala 1:200 PB + PW
Sprawdził: mgr inż. Feliks Czechowski upr. nr -300/73	Rys.nr7
Data: kwiecień 2006	