


PIK: 12,29

Skala pionowa 1:100
Skala pozioma 1:100


Pole pop. VNCP = 18‰
Pole pop. MSTR = 0,7‰



PIK: 34,21

Skala pionowa 1:100
Skala pozioma 1:100

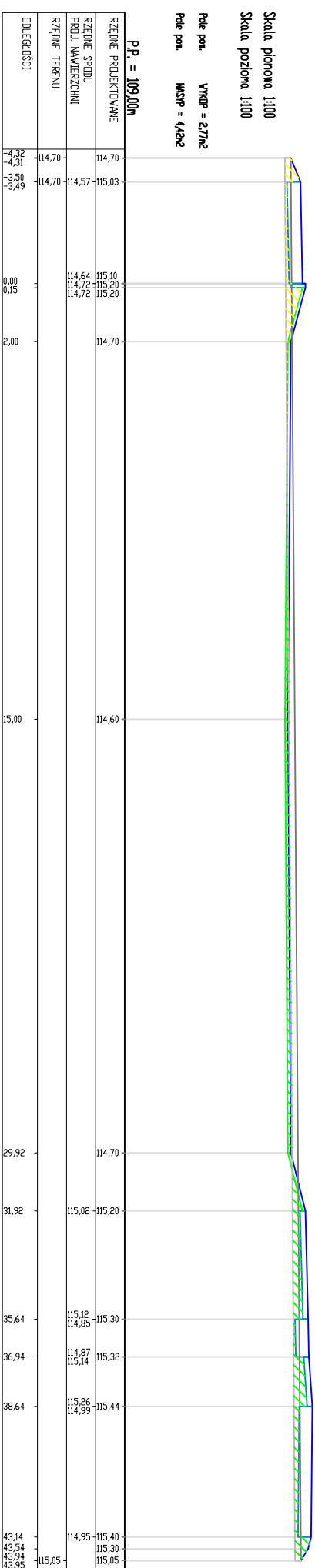
Pole pop. VNCP = 0,0‰
Pole pop. MSTR = 7,9‰



PIK: 50,42

Skala pionowa 1:100
Skala pozioma 1:100

Pole pop. VNCP = 27‰
Pole pop. MSTR = 4,4‰



-Wykop
-Nasyt

Rozbudowa ZPO i Gimnazjum w Szrensku	
Investor: Gmina Szrensk 06-550 Szrensk pl. Kanoniczny 10	Projekt drogowy
Przekroje poprzeczne I	
Projektant: Inz. Zbigniew Dryzner upr. nr. SI-246/79	Skala 1:200 PB + PW
Sprawdził: mgr inż. Feliks Czechowski upr. nr -300/73	Rys.nr5
Data: kwiecień 2006	