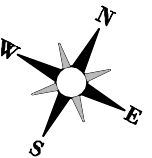
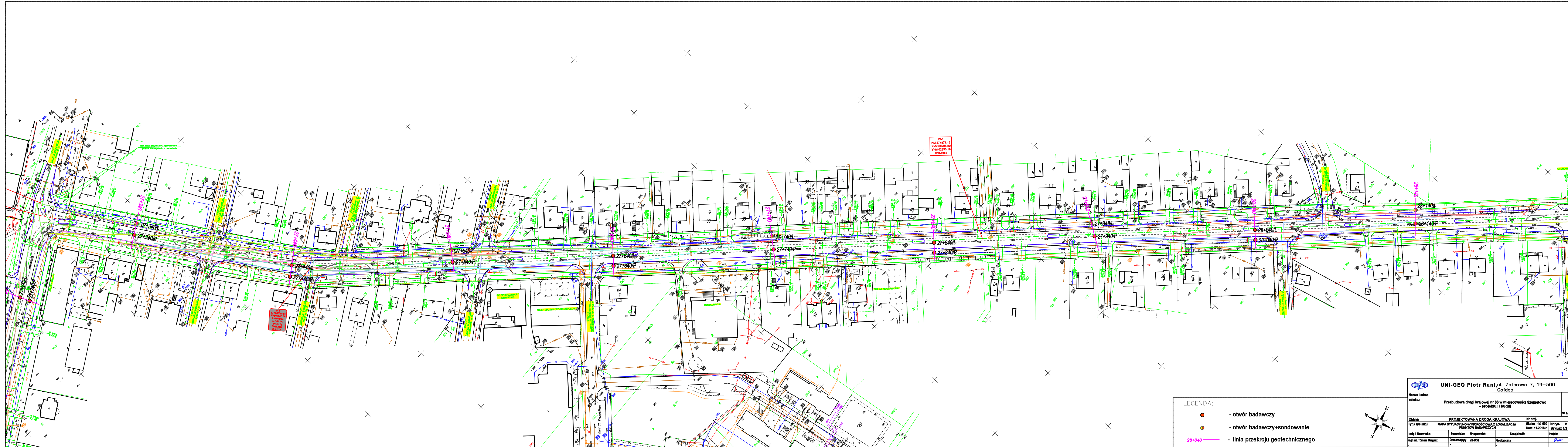


- LEGENDA:
- - otwór badawczy
  - - otwór badawczy+sondowanie
  - 26+364 — linia przekroju geotechnicznego

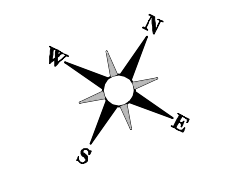


<b>UNI-GEO Piotr Rant, ul. Zatorowa 7, 19-500 Gotdąp</b>			
Nazwa i adres obiektu:	Przebudowa drogi krajowej nr 66 w miejscowości Szepietowo - projektu i buduj		
Obiekt:	PROJEKTOWANA DROGA KRAJOWA	Nr proj.:	
Tytuł rysunku:	MAPA SYTUACYJNO-WYSOKOŚCIOWA Z LOKALIZACJĄ PUNKTÓW BADAWCZYCH	Skala:	1:1 000 Nr rys. 2
Imię i Nazwisko:	Stanowisko:	Nr uprawnień:	Specjalność:
mgr inż. Tomasz Gargasz	Opracowyjący	VI-5433	Geologiczna
		Podpis:	<i>[Signature]</i>



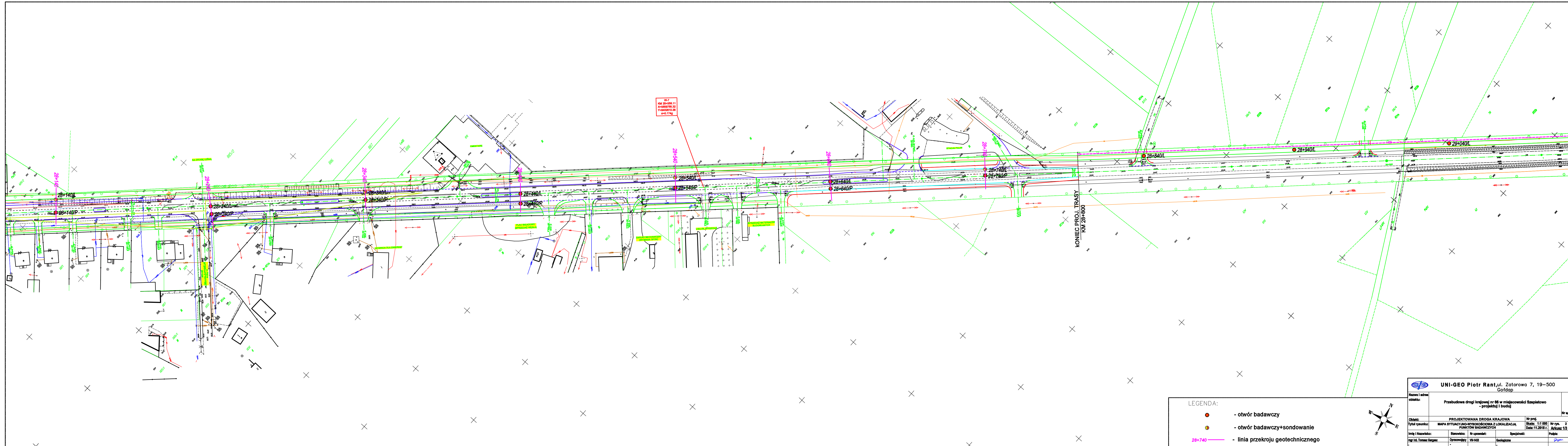


- LEGENDA:
- - otwór badawczy
  - - otwór badawczy+sondowanie
  - 28+040 - linia przekroju geotechnicznego

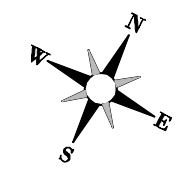


<b>UNI-GEO Piotr Rant, ul. Zatorowa 7, 19-500 Gołdap</b>			
Nazwa i adres obiektu:	Przebudowa drogi krajowej nr 66 w miejscowości Szepietowo - projektu i buduj		
Objekt:	PROJEKTOWANA DROGA KRAJOWA	Nr drog.	
Tytuł rysunku:	MAPA SYTUACYJNO-WYSOKOŚCIOWA Z LOKALIZACJĄ PUNKTÓW BADAWCZYCH	Skala:	1:1 000 Nr rys. 2
Imię i Nazwisko:	Stanowisko:	Nr uprawnień:	Specjalność:
mgr inż. Tomasz Gargasz	Opracowyjący	VI-1433	Geologiczna
Data: 11.2018 r.		Arkusze: 1/3	
Podpis:		Podpis:	






- LEGENDA:
- - otwór badawczy
  - - otwór badawczy+sondowanie
  - 28+740 - linia przekroju geotechnicznego




<b>UNI-GEO</b> Piotr Rant, ul. Zatorowa 7, 19-500 Gotdąp	
Nazwa i adres obiektu:	Przebudowa drogi krajowej nr 66 w miejscowości Szepietowo - projektu i buduj
Objekt:	PROJEKTOWANA DROGA KRAJOWA
Tytuł rysunku:	MAPA SYTUACYJNO-WYSOKOŚCIOWA Z LOKALIZACJĄ PUNKTÓW BADAWCZYCH
Imię i Nazwisko:	Stanowisko:
mgr inż. Tomasz Gargasz	Opracowujący
Nr uprawnień:	VS-1433
Specjalność:	Geologiczna
Skala:	1:1 000
Nr rys.:	2
Data:	11.2018 r.
Arkusze:	1/3
Podpis:	





- LEGENDA:
- - otwór badawczy
  - - otwór badawczy+sondowanie



<b>UNI-GEO</b> Piotr Rant, ul. Zatorowa 7, 19-500 Gołdap	
Nazwa i adres obiektu:	Przebudowa drogi krajowej nr 66 w miejscowości Szepietowo - projekt i budowa
Obiekt:	PROJEKTOWANA DROGA KRAJOWA
Typul rysunku:	MAPA BYTYJACY (NO-WYSOKOŚCIOWA Z LOKALIZACJĄ PUNKTÓW BADAWCZYCH)
Imię i Nazwisko:	mgr inż. Tomasz Gergasz
Stanowisko:	Opisowujący
Nr uprawnień:	VB-4453
Specjalność:	Geodeterna
Nr projektu:	
Skala:	1:1 000
Nr rys.:	2
Data:	11.2018 r.
Arkusz:	1/2
Podpis:	