



www.uni-geo.pl

KARTA OTWORU GEOTECHNICZNEGO**Profil numer 26+364/L**

Zał.Nr: 4.1

Wiertnica: RKS

X: 5860315.18
Y: 8401134.75Miejscowo : Szepietowo
Gmina: Szepietowo
Powiat: wysokomazowiecki
Województwo: podlaskieObiekt: Droga krajowa nr 65
Inwestor: GDDKiA oddział w Białymstoku
Zleceńodawca: Wojciech Grzybowski SBKiM
Dozór geol.: M.Kwiatkowski

System wiercenia: mechaniczno-udarowy

Rz dna: 145.80 m n.p.m. Gł boko : 3.00 m

Skala 1 : 50

Data wiercenia: 2018-10-09

Wiercenie	Gł boko zwierniady wody [m.p.p.t]	Stratygrafia	Profil litologiczny		Przelot [m]	Opis litologiczny	Symbol gruntu	Gł boko pobr. próby	Wilgotno	Stan gruntu	Warstwa geotechniczna
			[m]								
1	2	3	4	5	6	7	8	9	10	11	12
	▼ 0.9	Czwarorz d				Nawierzchnia asfaltowa	-				
	▼ 1.5				0.15	Nawierzchnia asfaltowa (stara)	tł+Ps				AB
					0.19	Tłucze +piasek redni					
					0.40	Piasek drobny próchniczny zagliniony, ciemnoszary	PdHzagl				In
				0.60	Piasek gliniasty, sinoszary		Pg		w	pl	Rm2
					2.00	Gлина piaszczysta, br zowa		Gp		tpl	Gz3
					3.00						



www.uni-geo.pl

KARTA OTWORU GEOTECHNICZNEGO**Profil numer 26+364/P**

Zał.Nr: 4.2

Wiertnica: RKS

X: 5860309.48
Y: 8401137.87Miejscowo : Szepietowo
Gmina: Szepietowo
Powiat: wysokomazowiecki
Województwo: podlaskieObiekt: Droga krajowa nr 65
Inwestor: GDDKiA oddział w Białymstoku
Zleciodawca: Wojciech Grzybowski SBKiM
Dozór geol.: M.Kwiatkowski

System wiercenia: mechaniczno-udarowy

Rz dna: 145.80 m n.p.m. Gł boko : 3.00 m

Skala 1 : 50

Data wiercenia: 2018-10-09

Wiercenie	Gł boko zwierciadła wody [m.p.p.t]	Stratygrafia	Profil litologiczny		Przelot [m]	Opis litologiczny	Symbol gruntu	Gł boko pobr próby	Wilgotno	Stan gruntu	Warstwa geotechniczna
			[m]								
1	2	3	4	5	6	7	8	9	10	11	12
	▼ 0.4	Nasyp				Nasyp budowlany (piasek drobny+piasek gliniasty+humus+kamienie), ciemnoszary	nB(Pd+Pg+H+K)		w	szg	AB
	▼ 0.9				0.50	Gлина piaszczysta próchnicza, sinoszara	GpH	0.4			
			1.0		0.90	Piasek gliniasty, sinoszary	Pg			pl	Rm2
	▼ 2.4	Czwartorz d	2.0		2.00	Gлина piaszczysta, br zowa	Gp	2.0	mw	tpl	Gz3
			3.0		3.00						



www.uni-geo.pl

KARTA OTWORU GEOTECHNICZNEGO**Profil numer 26+440/L**

Zał.Nr: 4.3

Wiertnica: RKS





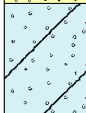


X: 5860357.12
Y: 8401200.18Miejscowo : Szepietowo
Gmina: Szepietowo
Powiat: wysokomazowiecki
Województwo: podlaskieObiekt: Droga krajowa nr 65
Inwestor: GDDKiA oddział w Białymstoku
Zleceńodawca: Wojciech Grzybowski SBKiM
Dozór geol.: M.Kwiatkowski

System wiercenia: mechaniczno-udarowy

Rz dna: 146.18 m n.p.m. Gł boko : 3.00 m

Skala 1 : 50

Data wiercenia: 2018-10-09

Wiercenie	Gł boko zwierciadła wody	Stratygrafia	Profil litologiczny		Przelot	Opis litologiczny	Symbol gruntu	Gł boko pobr próby	Wilgotno	Stan gruntu	Warstwa geotechniczna
			[m]	[m]							
1	2	3	4	5	6	7	8	9	10	11	12
		Nasyp				Nasyp budowlany (piasek drobny próchniczny+piasek gliniasty+kamienie), ciemnoszary	nB(PdH+Pg+K)		w		AB
		Czwartorz d			0.60	Piasek gliniasty, jasnobr zowo-szary	Pg//Pd		mw	tpl	Rm3
					0.80	Glina piaszczysta, jasnobr zowo-szara	Gp				
					1.00	Piasek drobny, óły	Pd			szg	Rp2
					1.50	Piasek gliniasty, jasnobr zowo-szary	Pg		w	pl	Rm2
					2.30	Piasek gliniasty, jasnobr zowy					
				2.70	Piasek gliniasty, jasnobr zowy			tpl			Gz3
					3.00						



www.uni-geo.pl

KARTA OTWORU GEOTECHNICZNEGO**Profil numer 26+440/P**

Zał.Nr: 4.4

Wiertnica: RKS

X: 5860352.35
Y: 8401202.60Miejscowo : Szepietowo
Gmina: Szepietowo
Powiat: wysokomazowiecki
Województwo: podlaskieObiekt: Droga krajowa nr 65
Inwestor: GDDKiA oddział w Białymstoku
Zleceńodawca: Wojciech Grzybowski SBKiM
Dozór geol.: M.Kwiatkowski

System wiercenia: mechaniczno-udarowy

Rz dna: 146.35 m n.p.m. Gł boko : 3.00 m

Skala 1 : 50

Data wiercenia: 2018-10-09

Wiercenie	Gł boko zwierciadła wody [m.p.p.t.]	Stratygrafia	Profil litologiczny		Przelot [m]	Opis litologiczny	Symbol gruntu	Gł boko pobr · próby	Wilgotno	Stan gruntu	Warstwa geotechniczna
			[m]								
1	2	3	4	5	6	7	8	9	10	11	12
		Nasyt				Nawierzchnia asfaltowa	-				
					0.19	Nawierzchnia asfaltowa (stara)					AB
					0.25	bruk	bruk				
					0.50	Piasek gliniasty, jasnobr zowo-szary przewarstwiany piaskiem drobnym	Pg//Pd				
			1.0		0.90	Glina piaszczysta, jasnobr zowo-szara	Gp	0.9	mw	tpl	Rm3
					1.20	Piasek drobny, ółty	Pd			szg	Rp2
			2.0		1.70	Piasek gliniasty, jasnobr zowo-szary	Pg		w	pl	Rm2
					2.60	Glina piaszczysta, szaro-br zowa	Gp	2.6			Gz2
			3.0		3.00						



www.uni-geo.pl

KARTA OTWORU GEOTECHNICZNEGO**Profil numer 26+540/L**

Zał.Nr: 4.5

Wiertnica: RKS

X: 5860399.36
Y: 8401290.87Miejscowo : Szepietowo
Gmina: Szepietowo
Powiat: wysokomazowiecki
Województwo: podlaskieObiekt: Droga krajowa nr 65
Inwestor: GDDKiA oddział w Białymstoku
Zleceńodawca: Wojciech Grzybowski SBKiM
Dozór geol.: M.Kwiatkowski

System wiercenia: mechaniczno-udarowy

Rz dna: 147.02 m n.p.m. Gł boko : 3.00 m

Skala 1 : 50

Data wiercenia: 2018-10-09

Wiercenie	Gł boko zwierciadła wody	Stratygrafia	Profil litologiczny		Przelot	Opis litologiczny	Symbol gruntu	Gł boko pobr próby	Wilgotno	Stan gruntu	Warstwa geotechniczna	
			[m]	[m]								
1	2	3	4	5	6	7	8	9	10	11	12	
		Nasyp				Nawierzchnia asfaltowa	-					
					0.14		Nawierzchnia asfaltowa (stara)	bruk				
				0.18		bruk						
				0.37		Nasyp budowlany (pospółka), ółty	nB(Po)		mw	szg	AB	
			1.0		0.80	Nasyp budowlany (piasek drobny zaglınıony z humusem), ciemnoszary	nB(Pdzagl+H)		w			
		Czwartorz d			1.10	Głina piaszczysta, szaro-br zowa	Gp			tpl/pl	Rm3	
				2.0					mw			
						2.10		Głina piaszczysta, br zowa			tpl	Gz3
			3.0		3.00							



www.uni-geo.pl

KARTA OTWORU GEOTECHNICZNEGO**Profil numer 26+540/P**

Zał.Nr: 4.6

Wiertnica: RKS





X: 5860392.89
Y: 8401293.97Miejscowo : Szepietowo
Gmina: Szepietowo
Powiat: wysokomazowiecki
Województwo: podlaskieObiekt: Droga krajowa nr 65
Inwestor: GDDKiA oddział w Białymstoku
Zleciodawca: Wojciech Grzybowski SBKiM
Dozór geol.: M.Kwiatkowski

System wiercenia: mechaniczno-udarowy

Rz dna: 146.96 m n.p.m. Gł boko : 3.00 m

Skala 1 : 50

Data wiercenia: 2018-10-09

Wiercenie	Gł boko zwierciadła wody [m.p.p.t]	Stratygrafia	Profil litologiczny		Przelot [m]	Opis litologiczny	Symbol gruntu	Gł boko pobr próby	Wilgotno	Stan gruntu	Warstwa geotechniczna
			[m]								
1	2	3	4	5	6	7	8	9	10	11	12
		Nasyp			0.30	Nasyp budowlany (piasek drobny próchniczny zagliniony z odpadami), ciemnoszary	nB(PdHzagl+odpady)		w	In	AB
					0.70	Nasyp budowlany (piasek gliniasty+humus+kamienie), ciemnobr zowo-szary	nB(Pg+H+K)			tpl	
		Czwartorz d	1.0		0.70	Glina piaszczysta, szaro-br zowa	Gp	0.9	mw	tpl/pl	Rm3
			2.0		1.70	Glina piaszczysta, szaro-br zowa		2.0		pl	Gz2
			3.0		3.00						



www.uni-geo.pl

KARTA OTWORU GEOTECHNICZNEGO**Profil numer 26+640/L**

Zał.Nr: 4.7

Wiertnica: RKS

X: 5860438.41
Y: 8401383.09Miejscowo : Szepietowo
Gmina: Szepietowo
Powiat: wysokomazowiecki
Województwo: podlaskieObiekt: Droga krajowa nr 65
Inwestor: GDDKiA oddział w Białymstoku
Zleceniodawca: Wojciech Grzybowski SBKiM
Dozór geol.: M.Kwiatkowski

System wiercenia: mechaniczno-udarowy

Rz dna: 147.51 m n.p.m. Gł boko : 3.00 m

Skala 1 : 50

Data wiercenia: 2018-10-09

Wiercenie	Gł boko zwierciadła wody	Stratygrafia	Profil litologiczny		Przelot	Opis litologiczny	Symbol gruntu	Gł boko pobr próby	Wilgotno	Stan gruntu	Warstwa geotechniczna
			[m]								
1	2	3	4	5	6	7	8	9	10	11	12
		Nasyp				Nasyp budowlany (piasek redni+humus+piasek gliniasty), ciemnoszary	nB(Ps+H+Pg)		mw		AB
		Czwartorz d	1.0		0.70	Piasek gliniasty, szary przewarstwiany piaskiem drobnym	Pg//Pd		w		Rm3
					1.00	Glina, szaro-br zowa	G				
				2.0		1.80	Glina z kamieniami, br zowa	G+K		mw	tpl
			3.0		3.00						



www.uni-geo.pl

KARTA OTWORU GEOTECHNICZNEGO**Profil numer 26+640/P**

Zał.Nr: 4.8

Wiertnica: RKS

X: 5860432.59
Y: 8401385.07Miejscowo : Szepietowo
Gmina: Szepietowo
Powiat: wysokomazowiecki
Województwo: podlaskieObiekt: Droga krajowa nr 65
Inwestor: GDDKiA oddział w Białymstoku
Zleceniodawca: Wojciech Grzybowski SBKiM
Dozór geol.: M.Kwiatkowski

System wiercenia: mechaniczno-udarowy

Rz dna: 147.60 m n.p.m. Gł boko : 3.00 m

Skala 1 : 50

Data wiercenia: 2018-10-09

Wiercenie	Gł boko zwierciadła wody	Stratygrafia	Profil litologiczny		Przelot	Opis litologiczny	Symbol gruntu	Gł boko pobr próby	Wilgotno	Stan gruntu	Warstwa geotechniczna
			[m]	[m]							
1	2	3	4	5	6	7	8	9	10	11	12
		Nasyp			0.14	Nawierzchnia asfaltowa	-				
					0.28	bruk	bruk				
					0.70	Nasyp budowlany (pospółka), ółty	nB(Po)			szg	AB
					0.90	Piasek gliniasty, br zowy przewarstwiany piaskiem drobnym	Pg//Pd				
					1.80	Glina, szaro-br zowa	G				Rm3
		Czwartorz d			3.00	Glina z kamieniami, br zowa	G+K		mw	tpl	Gz3



www.uni-geo.pl

KARTA OTWORU GEOTECHNICZNEGO**Profil numer 26+740/L**

Zał.Nr: 4.9

Wiertnica: RKS

X: 5860469.31
Y: 8401477.83Miejscowo : Szepietowo
Gmina: Szepietowo
Powiat: wysokomazowiecki
Województwo: podlaskieObiekt: Droga krajowa nr 65
Inwestor: GDDKiA oddział w Białymstoku
Zleceniodawca: Wojciech Grzybowski SBKiM
Dozór geol.: M.Kwiatkowski

System wiercenia: mechaniczno-udarowy

Rz dna: 148.17 m n.p.m. Gł boko : 3.00 m

Skala 1 : 50

Data wiercenia: 2018-10-09

Wiercenie	Gł boko zwierciadła wody	Stratygrafia	Profil litologiczny		Przelot	Opis litologiczny	Symbol gruntu	Gł boko pobr próby	Wilgotno	Stan gruntu	Warstwa geotechniczna
			[m]	[m]							
1	2	3	4	5	6	7	8	9	10	11	12
		Nasyp				Nawierzchnia asfaltowa	-				
					0.14	Nawierzchnia asfaltowa (stara)	bruk				
					0.19	bruk	nB(Po)		mw	szg	AB
					0.33	Nasyp budowlany (pospółka), óły					
					0.50	Nasyp budowlany (piasek gliniasty+piasek drobny+kamienie), ciemnoszary	nB(Pg+Pd+K)			tpl	
			1.0		0.90	Glina, szaro-br zowa przewarstwiana piaskiem drobnym	G//Pd		w	pl	Rm2
		Czwartorz d			1.70	Glina piaszczysta + kamienie, br zowa	Gp+K		mw	tpl	Gz3
			3.0		3.00						



www.uni-geo.pl

KARTA OTWORU GEOTECHNICZNEGO**Profil numer 26+740/P**

Zał.Nr: 4.10

Wiertnica: RKS


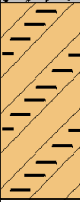
X: 5860460.79
Y: 8401484.61Miejscowo : Szepietowo
Gmina: Szepietowo
Powiat: wysokomazowiecki
Województwo: podlaskieObiekt: Droga krajowa nr 65
Inwestor: GDDKiA oddział w Białymstoku
Zleceniodawca: Wojciech Grzybowski SBKiM
Dozór geol.: M.Kwiatkowski

System wiercenia: mechaniczno-udarowy

Rz dna: 147.98 m n.p.m. Gł boko : 3.00 m

Skala 1 : 50

Data wiercenia: 2018-10-09

Wiercenie	Gł boko zwierciadła wody [m.p.p.t]	Stratygrafia	Profil litologiczny		Przelot [m]	Opis litologiczny	Symbol gruntu	Gł boko pobr · próby	Wilgotno	Stan gruntu	Warstwa geotechniczna
			[m]								
1	2	3	4	5	6	7	8	9	10	11	12
		Nasyp			0.40	Nasyp budowlany (głina+piasek drobny), br zowy	nB(G+Pd+B)		mw	pl	AB
					0.70	Nasyp budowlany (piasek drobny), br zowy				szg	
					1.20	Nasyp budowlany (głina+piasek drobny), br zowy					
		Czwarorz d			1.70	Głina piaszczysta + kamienie, br zowa	Gp+K	2.0		tpl	Gz3
					3.00						



www.uni-geo.pl

KARTA OTWORU GEOTECHNICZNEGO**Profil numer 26+840/L**

Zał.Nr: 4.11

Wiertnica: RKS

X: 5860541.00
Y: 8401551.62Miejscowo : Szepietowo
Gmina: Szepietowo
Powiat: wysokomazowiecki
Województwo: podlaskieObiekt: Droga krajowa nr 65
Inwestor: GDDKiA oddział w Białymstoku
Zleceńodawca: Wojciech Grzybowski SBKiM
Dozór geol.: M.Kwiatkowski

System wiercenia: mechaniczno-udarowy

Rz dna: 148.78 m n.p.m. Gł boko : 3.00 m

Skala 1 : 50

Data wiercenia: 2018-10-10

Wiercenie	Gł boko zwierciadła wody	Stratygrafia	Profil litologiczny		Przelot	Opis litologiczny	Symbol gruntu	Gł boko pobr próby	Wilgotno	Stan gruntu	Warstwa geotechniczna
			[m]								
1	2	3	4	5	6	7	8	9	10	11	12
		Nasyp		0.09 0.29 0.40		Nawierzchnia asfaltowa bruk Nasyp budowlany (pospółka), óły Nasyp budowlany (piasek gliniasty+piasek drobny+cegła), szary	- bruk nB(Po)				
		Czwartorz d	1.0		1.70	Glina piaszczysta + kamienie, br zowa	nB(Pg+Pd+c)		w	tpl	AB
			2.0				Gp+K	1.7	mw	pzw	Gz3
			3.0		3.00						



www.uni-geo.pl

KARTA OTWORU GEOTECHNICZNEGO**Profil numer 26+840/P**

Zał.Nr: 4.12

Wiertnica: RKS

X: 5860518.02
Y: 8401565.15Miejscowo : Szepietowo
Gmina: Szepietowo
Powiat: wysokomazowiecki
Województwo: podlaskieObiekt: Droga krajowa nr 65
Inwestor: GDDKiA oddział w Białymstoku
Zleceńodawca: Wojciech Grzybowski SBKiM
Dozór geol.: M.Kwiatkowski

System wiercenia: mechaniczno-udarowy

Rz dna: 148.62 m n.p.m. Gł boko : 3.00 m

Skala 1 : 50

Data wiercenia: 2018-10-10

Wiercenie	Gł boko zwierniada wody [m.p.p.t]	Stratygrafia	Profil litologiczny		Przelot [m]	Opis litologiczny	Symbol gruntu	Gł boko pobr. próby	Wilgotno	Stan gruntu	Warstwa geotechniczna
			[m]								
1	2	3	4	5	6	7	8	9	10	11	12
		Nasyp			0.12	Nawierzchnia asfaltowa	-				
					0.18	Nawierzchnia asfaltowa (stara) bruk	bruk				
					0.33	Nasyp budowlany (pospółka), ółty	nB(Po)		mw	szg	AB
			1.0		0.70	Glina, szaro-br zowa przewarstwiana piaskiem drobnym	G//Pd		w		
					1.00	Glina, szaro-br zowa	G				Rm3
		Czwartorz d			1.60	Glina piaszczysta + kamienie, br zowa	Gp+K		mw	tpl	
			2.0								Gz3
			3.0		3.00						



www.uni-geo.pl

KARTA OTWORU GEOTECHNICZNEGO**Profil numer 26+940/L**

Zał.Nr: 4.13

Wiertnica: RKS

X: 5860567.57
Y: 8401652.01Miejscowo : Szepietowo
Gmina: Szepietowo
Powiat: wysokomazowiecki
Województwo: podlaskieObiekt: Droga krajowa nr 65
Inwestor: GDDKiA oddział w Białymstoku
Zleceńodawca: Wojciech Grzybowski SBKiM
Dozór geol.: M.Kwiatkowski

System wiercenia: mechaniczno-udarowy

Rz dna: 148.72 m n.p.m. Gł boko : 3.00 m

Skala 1 : 50

Data wiercenia: 2018-10-10

Wiercenie	Gł boko zwierciadła wody	Stratygrafia	Profil litologiczny		Przelot	Opis litologiczny	Symbol gruntu	Gł boko pobr · próby	Wilgotno	Stan gruntu	Warstwa geotechniczna
			[m]	[m]							
1	2	3	4	5	6	7	8	9	10	11	12
		Nasyp				Nawierzchnia asfaltowa	-				
				0.10		bruk	bruk				AB
				0.28		Nasyp budowlany (piasek redni), óty	nB(Ps)				
				0.40		Piasek drobny, óty	Pd			In	Rp1
		Czwarorz d	1.0		1.00	Glina, br zowa-szara	G		mw		Rm3
			2.0		2.10	Glina piaszczysta + kamienie, br zowa	Gp+K			tpl	Gz3
			3.0		3.00						



www.uni-geo.pl

KARTA OTWORU GEOTECHNICZNEGO**Profil numer 26+940/P**

Zał.Nr: 4.14

Wiertnica: RKS

X: 5860558.70
Y: 8401656.67Miejscowo : Szepietowo
Gmina: Szepietowo
Powiat: wysokomazowiecki
Województwo: podlaskieObiekt: Droga krajowa nr 65
Inwestor: GDDKiA oddział w Białymstoku
Zleceniodawca: Wojciech Grzybowski SBKiM
Dozór geol.: M.Kwiatkowski

System wiercenia: mechaniczno-udarowy

Rz dna: 148.80 m n.p.m. Gł boko : 4.00 m

Skala 1 : 50

Data wiercenia: 2018-10-10

Wiercenie	Gł boko zwierciadła wody [m.p.p.t]	Stratygrafia	Profil litologiczny		Przelot [m]	Opis litologiczny	Symbol gruntu	Gł boko pobr próby	Wilgotno	Stan gruntu	Warstwa geotechniczna
			[m]								
1	2	3	4	5	6	7	8	9	10	11	12
		Nasyp				Nasyp budowlany (piasek drobny+humus+kamienie), ciemnoszary	nB(Pd+H+K)		w		AB
			1.0		0.50	Piasek drobny, br zowa	Pd	0.5	mw	In	Rp1
			1.30		1.30	Glina, szaro-br zowa	G	1.3	nw	tpl	Rm3
			1.50		1.50	Piasek drobny, óty	Pd			In	Rp1
			2.0		1.70	Glina piaszczysta + kamienie, br zowa	Gp+K		mw	tpl	Gz3
			4.0		4.00						



www.uni-geo.pl

KARTA OTWORU GEOTECHNICZNEGO**Profil numer 27+040/L**

Zał.Nr: 4.15

Wiertnica: RKS

X: 5860616.42
Y: 8401739.27Miejscowo : Szepietowo
Gmina: Szepietowo
Powiat: wysokomazowiecki
Województwo: podlaskieObiekt: Droga krajowa nr 65
Inwestor: GDDKiA oddział w Białymstoku
Zleceniodawca: Wojciech Grzybowski SBKiM
Dozór geol.: M.Kwiatkowski

System wiercenia: mechaniczno-udarowy

Rz dna: 148.90 m n.p.m. Gł boko : 3.00 m

Skala 1 : 50

Data wiercenia: 2018-10-10

Wiercenie	Gł boko zwierciadła wody [m.p.p.t]	Stratygrafia	Profil litologiczny		Przelot [m]	Opis litologiczny	Symbol gruntu	Gł boko pobr próby	Wilgotno	Stan gruntu	Warstwa geotechniczna
			[m]								
1	2	3	4	5	6	7	8	9	10	11	12
		Nasyp				Nawierzchnia asfaltowa	-				
					0.09	Nawierzchnia asfaltowa (stara)	bruk				
					0.13	bruk					
					0.30	Nasyp budowlany (piasek drobny próchniczny zagliniony), ciemnoszary	nB(PdHzagl)		w	szg	AB
					1.20	Glina, br zowo-szara	G		mw	tpl	Rm3
					2.30	Piasek drobny, szaro- ółty	Pd		nw	szg	Rp2
					2.50	Glina + kamienie, szaro-br zowa	G+K		mw	tpl	Gz3
					3.00						



www.uni-geo.pl

KARTA OTWORU GEOTECHNICZNEGO**Profil numer 27+040/P**

Zał.Nr: 4.16

Wiertnica: RKS

X: 5860606.24
Y: 8401744.28Miejscowo : Szepietowo
Gmina: Szepietowo
Powiat: wysokomazowiecki
Województwo: podlaskieObiekt: Droga krajowa nr 65
Inwestor: GDDKiA oddział w Białymstoku
Zleceniodawca: Wojciech Grzybowski SBKiM
Dozór geol.: M.Kwiatkowski

System wiercenia: mechaniczno-udarowy

Rz dna: 148.86 m n.p.m. Gł boko : 3.00 m

Skala 1 : 50

Data wiercenia: 2018-10-10

Wiercenie	Gł boko zwierniady wody [m.p.p.t.]	Stratygrafia	Profil litologiczny		Przelot [m]	Opis litologiczny	Symbol gruntu	Gł boko pobr. próby	Wilgotno	Stan gruntu	Warstwa geotechniczna
			[m]								
1	2	3	4	5	6	7	8	9	10	11	12
		Nasyp		0.05 0.20 0.40 0.60		Nawierzchnia asfaltowa bruk Nasyp budowlany (pospółka), ółty Nasyp budowlany (piasek drobny próchniczny+cegła), ciemnoszary Nasyp budowlany (piasek drobny próchniczny), ciemnoszary	bruk nB(Po) nB(PdH+c) nB(PdH)		w	szg	AB
	▼ 2.2	Czwartorz d			1.30	Glina piaszczysta + kamienie, br zowo-szara	Gp+K		mw	tpl	Gz3
					3.00						



www.uni-geo.pl

KARTA OTWORU GEOTECHNICZNEGO**Profil numer 27+140/L**

Zał.Nr: 4.17

Wiertnica: RKS

X: 5860664.27
Y: 8401827.08Miejscowo : Szepietowo
Gmina: Szepietowo
Powiat: wysokomazowiecki
Województwo: podlaskieObiekt: Droga krajowa nr 65
Inwestor: GDDKiA oddział w Białymstoku
Zleceńodawca: Wojciech Grzybowski SBKiM
Dozór geol.: M.Kwiatkowski

System wiercenia: mechaniczno-udarowy

Rz dna: 149.02 m n.p.m. Gł boko : 3.00 m

Skala 1 : 50

Data wiercenia: 2018-10-10

Wiercenie	Gł boko zwierciadła wody [m.p.p.t.]	Stratygrafia	Profil litologiczny		Przelot [m]	Opis litologiczny	Symbol gruntu	Gł boko pobr próby	Wilgotno	Stan gruntu	Warstwa geotechniczna
			[m]								
1	2	3	4	5	6	7	8	9	10	11	12
		Nasyp		0.10		Nawierzchnia asfaltowa	-				
				0.13		Nawierzchnia asfaltowa (stara) bruk	bruk				
				0.25		Nasyp budowlany (piasek redni), óty	nB(Ps)		w	szg	AB
				0.50		Nasyp budowlany (piasek drobny próchniczny+kamienie), ciemnoszary	nB(PdH+K)				
			1.0	0.70		Gлина, ciemnobr zowa-szara	G		mw	tpl	Rm3
				1.00		Piasek drobny, óty	Pd		w	szg	Rp2
		Czwartorz d			1.30	Gлина zwi zła, ciemnoszaro-br zowa		1.3			
			2.0				Gz	2.0	mw	tpl	Rp3
			3.0		2.80	Gлина piaszczysta + kamienie, szara	Gp+K				Gz3
					3.00						



www.uni-geo.pl

KARTA OTWORU GEOTECHNICZNEGO**Profil numer 27+140/P**

Zał.Nr: 4.18

Wiertnica: RKS

X: 5860655.16
Y: 8401831.40Miejscowo : Szepietowo
Gmina: Szepietowo
Powiat: wysokomazowiecki
Województwo: podlaskieObiekt: Droga krajowa nr 65
Inwestor: GDDKiA oddział w Białymstoku
Zleceńodawca: Wojciech Grzybowski SBKiM
Dozór geol.: M.Kwiatkowski

System wiercenia: mechaniczno-udarowy

Rz dna: 149.11 m n.p.m. Gł boko : 3.00 m

Skala 1 : 50

Data wiercenia: 2018-10-10

Wiercenie	Gł boko zwierciadła wody [m.p.p.t]	Stratygrafia	Profil litologiczny		Przelot [m]	Opis litologiczny	Symbol gruntu	Gł boko pobr próby	Wilgotno	Stan gruntu	Warstwa geotechniczna	
			[m]									
1	2	3	4	5	6	7	8	9	10	11	12	
		Nasyp	1.0		0.20	Nasyp budowlany (piasek drobny próchniczny), ciemnobr zowy	nB(PdH)		w	In	AB	
					0.60	Nasyp budowlany (piasek drobny), ółty	nB(Pd)					
		Czwartorz d	2.0		1.30	Glina zwi zła, szaro-br zowa	nB(PdH+c)	2.0	mw	szg	pl	Rm2
					2.40	Glina zwi zła, szaro-br zowa	Gz					
					2.80	Glina + kamienie, szara	G+K			tpl	Rm3	
					3.00							Gz3



www.uni-geo.pl

KARTA OTWORU GEOTECHNICZNEGO**Profil numer 27+240/L**

Zał.Nr: 4.19

Wiertnica: RKS

X: 5860709.73
Y: 8401910.31Miejscowo : Szepietowo
Gmina: Szepietowo
Powiat: wysokomazowiecki
Województwo: podlaskieObiekt: Droga krajowa nr 65
Inwestor: GDDKiA oddział w Białymstoku
Zleceniodawca: Wojciech Grzybowski SBKiM
Dozór geol.: M.Kwiatkowski

System wiercenia: mechaniczno-udarowy

Rz dna: 149.24 m n.p.m. Gł boko : 3.00 m

Skala 1 : 50

Data wiercenia: 2018-10-10

Wiercenie	Gł boko zwierciadła wody [m.p.p.t]	Stratygrafia	Profil litologiczny		Przelot [m]	Opis litologiczny	Symbol gruntu	Gł boko pobr próby	Wilgotno	Stan gruntu	Warstwa geotechniczna
			[m]								
1	2	3	4	5	6	7	8	9	10	11	12
		Nasyp				Nawierzchnia asfaltowa	-				
					0.07	Nawierzchnia asfaltowa (stara)	bruk				AB
					0.10	bruk	nB(Po)			szg	AB
					0.30	Nasyp budowlany (pospółka), ółty					AB
					0.60	Piasek drobny, ółty	Pd				Rp2
			1.0		0.80	Glina pylasta zwi zła, szaro-br zowa	Gπz	1.0	mw	tpl	Rm3
		Czwarorz d	2.0								
			3.0		2.30	Glina piaszczysta + kamienie, br zowa	Gp+K				Gz3
			3.0		3.00						



www.uni-geo.pl

KARTA OTWORU GEOTECHNICZNEGO**Profil numer 27+240/P**

Zał.Nr: 4.20

Wiertnica: RKS

X: 5860703.90
Y: 8401912.64Miejscowo : Szepietowo
Gmina: Szepietowo
Powiat: wysokomazowiecki
Województwo: podlaskieObiekt: Droga krajowa nr 65
Inwestor: GDDKiA oddział w Białymstoku
Zleceniodawca: Wojciech Grzybowski SBKiM
Dozór geol.: M.Kwiatkowski

System wiercenia: mechaniczno-udarowy

Rz dna: 149.34 m n.p.m. Gł boko : 3.00 m

Skala 1 : 50

Data wiercenia: 2018-10-10

Wiercenie	Gł boko z wierciadła wody [m.p.p.t]	Stratygrafia	Profil litologiczny		Przelot [m]	Opis litologiczny	Symbol gruntu	Gł boko pobr próby	Wilgotno	Stan gruntu	Warstwa geotechniczna
			[m]								
1	2	3	4	5	6	7	8	9	10	11	12
		Nasyp	1.0			Nasyp budowlany (piasek drobny próchniczny+cegła), ciemnoszary	nB(PdH+c)		w	ln	AB
		Czwartorz d	2.0		2.00	Gлина pylasta zwi zła, szaro-br zowa	GπZ				Rm3
			2.30		2.30	Gлина piaszczysta + kamienie, br zowa	Gp+K		mw	tpl	Gz3
			3.0		3.00						



www.uni-geo.pl

KARTA OTWORU GEOTECHNICZNEGO**Profil numer 27+340/L**

Zał.Nr: 4.21

Wiertnica: RKS

X: 5860685.93
Y: 8401992.85Miejscowo : Szepietowo
Gmina: Szepietowo
Powiat: wysokomazowiecki
Województwo: podlaskieObiekt: Droga krajowa nr 65
Inwestor: GDDKiA oddział w Białymstoku
Zleceńodawca: Wojciech Grzybowski SBKiM
Dozór geol.: M.Kwiatkowski

System wiercenia: mechaniczno-udarowy

Rz dna: 149.63 m n.p.m. Gł boko : 3.00 m

Skala 1 : 50

Data wiercenia: 2018-10-10

Wiercenie	Gł boko zwróciadła wody [m.p.p.t]	Stratygrafia	Profil litologiczny		Przelot [m]	Opis litologiczny	Symbol gruntu	Gł boko pobr . próby	Wilgotno	Stan gruntu	Warstwa geotechniczna
			[m]								
1	2	3	4	5	6	7	8	9	10	11	12
		Nasyp			0.65	Nasyp budowlany (glina+piasek drobny+humus+kamienie), ółto-jasnoszary	nB(G+Pd+H+K)			tpl	
					0.80	Nasyp budowlany (piasek drobny+humus+kamienie), ółto-jasnoszary	nB(Pd+H+K)		s	szg	AB
					1.10	Nasyp budowlany (glina+piasek drobny+humus+kamienie), ółto-jasnoszary	nB(G+Pd+H+K)			tpl	
					1.30	Nasyp budowlany (piasek drobny+humus+kamienie), ółto-jasnoszary	nB(Pd+H+K)			szg	
					1.50	Nasyp budowlany (glina+piasek drobny+humus+kamienie), ółto-jasnoszary	nB(G+Pd+H+K)				
		Czwartorz d			2.00	Glina, br zowo-szara	G				Rm3
					2.30	Glina + kamienie, br zowa	G+K		mw	tpl	Gz3
					3.00						



www.uni-geo.pl

KARTA OTWORU GEOTECHNICZNEGO**Profil numer 27+340/P**

Zał.Nr: 4.22

Wiertnica: RKS

X: 5860682.44
Y: 8401986.41Miejscowo : Szepietowo
Gmina: Szepietowo
Powiat: wysokomazowiecki
Województwo: podlaskieObiekt: Droga krajowa nr 65
Inwestor: GDDKiA oddział w Białymstoku
Zleceńodawca: Wojciech Grzybowski SBKiM
Dozór geol.: M.Kwiatkowski

System wiercenia: mechaniczno-udarowy

Rz dna: 149.34 m n.p.m. Gł boko : 3.00 m

Skala 1 : 50

Data wiercenia: 2018-10-10

Wiercenie	Gł boko zwierciadła wody [m.p.p.t]	Stratygrafia	Profil litologiczny		Przelot [m]	Opis litologiczny	Symbol gruntu	Gł boko pobr próby	Wilgotno	Stan gruntu	Warstwa geotechniczna
			[m]								
1	2	3	4	5	6	7	8	9	10	11	12
		Nasyp				Nawierzchnia asfaltowa	-				
					0.10	bruk	bruk				
					0.21	Nasyp budowlany (pospółka), ółty	nB(Po)		mw		AB
					0.50	Nasyp budowlany (piasek drobny zagłniony z kamieniami), ciemnoszary	nB(Pdzagl+K)		w		
					1.00	Glina, br zowo-szara	G			tpl	Rm3
					1.90	Piasek drobny, ółty	Pd		mw	szg	Rp2
					2.50	Glina + kamienie, br zowa	G+K			tpl	Gz3
					3.00						



www.uni-geo.pl

KARTA OTWORU GEOTECHNICZNEGO**Profil numer 27+440/L**

Zał.Nr: 4.23

Wiertnica: RKS

X: 5860596.55
Y: 8402037.30Miejscowo : Szepietowo
Gmina: Szepietowo
Powiat: wysokomazowiecki
Województwo: podlaskieObiekt: Droga krajowa nr 65
Inwestor: GDDKiA oddział w Białymstoku
Zleceniodawca: Wojciech Grzybowski SBKiM
Dozór geol.: M.Kwiatkowski

System wiercenia: mechaniczno-udarowy

Rz dna: 149.75 m n.p.m. Gł boko : 3.00 m

Skala 1 : 50

Data wiercenia: 2018-10-10

Wiercenie	Gł boko zwierciadła wody [m.p.p.t.]	Stratygrafia	Profil litologiczny		Przelot [m]	Opis litologiczny	Symbol gruntu	Gł boko pobr próby	Wilgotno	Stan gruntu	Warstwa geotechniczna
			[m]								
1	2	3	4	5	6	7	8	9	10	11	12
		Nasyp				Nawierzchnia asfaltowa chudy beton Nawierzchnia asfaltowa (stara) Nasyp budowlany (piasek redni), ółty Piasek drobny zagliniony, br zowo-szary Gлина, br zowo-szara Gлина piaszczysta + kamienie, br zowa	- nB(Ps) Pdzagl G Gp+K		w	szg	AB Rp2 Rm3 Gz3
		Czwarnoz d	1.0		1.00						
			2.0		1.30				mw	tpl	
			3.0		3.00						



www.uni-geo.pl

KARTA OTWORU GEOTECHNICZNEGO**Profil numer 27+440/P**

Zał.Nr: 4.24

Wiertnica: RKS

X: 5860592.63
Y: 8402031.34Miejscowo : Szepietowo
Gmina: Szepietowo
Powiat: wysokomazowiecki
Województwo: podlaskieObiekt: Droga krajowa nr 65
Inwestor: GDDKiA oddział w Białymstoku
Zleceńodawca: Wojciech Grzybowski SBKiM
Dozór geol.: M.Kwiatkowski

System wiercenia: mechaniczno-udarowy

Rz dna: 149.81 m n.p.m. Gł boko : 3.00 m

Skala 1 : 50

Data wiercenia: 2018-10-10

Wiercenie	Gł boko zwierciadła wody [m.p.p.t]	Stratygrafia	Profil litologiczny		Przelot [m]	Opis litologiczny	Symbol gruntu	Gł boko pobr próby	Wilgotno	Stan gruntu	Warstwa geotechniczna
			[m]								
1	2	3	4	5	6	7	8	9	10	11	12
		Nasyp	0.00		0.20	Nasyp budowlany (piasek drobny próchniczny), ciemnoszary	nB(PdH)		s		
					0.70	Nasyp budowlany (piasek drobny), ółty	nB(Pd)				
			1.0		0.70	Nasyp budowlany (glina+humus+piasek drobny), szaro-br zowy/ ółty	nB(G+H+Pd)			tpl	AB
			2.0		2.00	Piasek drobny, ółto-szary	Pd		mw	szg	Rp2
		Czwartorz d			2.20	Gлина piaszczysta + kamienie, br zowa	Gp+K			tpl	Gz3
			3.0		3.00						



www.uni-geo.pl

KARTA OTWORU GEOTECHNICZNEGO**Profil numer 27+540/L**

Zał.Nr: 4.25

Wiertnica: RKS

X: 5860528.44
Y: 8402110.32Miejscowo : Szepietowo
Gmina: Szepietowo
Powiat: wysokomazowiecki
Województwo: podlaskieObiekt: Droga krajowa nr 65
Inwestor: GDDKiA oddział w Białymstoku
Zleceńodawca: Wojciech Grzybowski SBKiM
Dozór geol.: M.Kwiatkowski

System wiercenia: mechaniczno-udarowy

Rz dna: 150.19 m n.p.m. Gł boko : 3.00 m

Skala 1 : 50

Data wiercenia: 2018-10-10

Wiercenie	Gł boko zwierciadła wody	Stratygrafia	Profil litologiczny		Przelot	Opis litologiczny	Symbol gruntu	Gł boko pobr próby	Wilgotno	Stan gruntu	Warstwa geotechniczna
			[m]	[m]							
1	2	3	4	5	6	7	8	9	10	11	12
		Nasyp			0.80	Nasyp budowlany (piasek drobny próchniczny z kamieniami), ciemnoszary	nB(PdH+K)		w	In	AB
			1.0		1.10	Nasyp budowlany (glina+piasek drobny próchniczny z kamieniami), ciemnoszary Glina, br zowa-szara	nB(G+PdH+K)			pl	
		Czwartorz d					G	1.2			Rm3
			2.0		2.20	Glina piaszczysta + kamienie, br zowa	Gp+K		mw	tpl	Gz3
			3.0		3.00						



www.uni-geo.pl

KARTA OTWORU GEOTECHNICZNEGO**Profil numer 27+540/P**

Zał.Nr: 4.26

Wiertnica: RKS

X: 5860522.93
Y: 8402105.33Miejscowo : Szepietowo
Gmina: Szepietowo
Powiat: wysokomazowiecki
Województwo: podlaskieObiekt: Droga krajowa nr 65
Inwestor: GDDKiA oddział w Białymstoku
Zleceńodawca: Wojciech Grzybowski SBKiM
Dozór geol.: M.Kwiatkowski

System wiercenia: mechaniczno-udarowy

Rz dna: 150.07 m n.p.m. Gł boko : 3.00 m

Skala 1 : 50

Data wiercenia: 2018-10-10

Wiercenie	Gł boko zwierciadła wody	Stratygrafia	Profil litologiczny		Przelot	Opis litologiczny	Symbol gruntu	Gł boko pobr próby	Wilgotno	Stan gruntu	Warstwa geotechniczna
			[m]	[m]							
1	2	3	4	5	6	7	8	9	10	11	12
		Nasyp		0.06 0.17 0.20 0.36 0.50 0.80		Nawierzchnia asfaltowa Nasyp budowlany (wir) Nawierzchnia asfaltowa - stara Bruk Nasyp budowlany (piasek redni), ółty Nasyp budowlany (piasek drobny próchniczny z kamieniami), ciemnoszary Gлина, br zowa-szara	nB(-) bruk nB(Ps) nB(PdH+K)		mw w	szg	AB
		Czwartorz d	1.0		2.00	Gлина piaszczysta + kamienie, br zowa	G		mw	tpl	Rm3
			2.0				Gp+K	2.0		pzw	Gz3
			3.0		3.00						



www.uni-geo.pl

KARTA OTWORU GEOTECHNICZNEGO**Profil numer 27+640/L**

Zał.Nr: 4.27

Wiertnica: RKS

X: 5860450.73
Y: 8402174.51Miejscowo : Szepietowo
Gmina: Szepietowo
Powiat: wysokomazowiecki
Województwo: podlaskieObiekt: Droga krajowa nr 65
Inwestor: GDDKiA oddział w Białymstoku
Zleceniodawca: Wojciech Grzybowski SBKiM
Dozór geol.: M.Kwiatkowski

System wiercenia: mechaniczno-udarowy

Rz dna: 150.35 m n.p.m. Gł boko : 3.00 m

Skala 1 : 50

Data wiercenia: 2018-10-10

Wiercenie	Gł boko zwiarcia wody [m.p.p.t]	Stratygrafia	Profil litologiczny		Przelot [m]	Opis litologiczny	Symbol gruntu	Gł boko pobr. próby	Wilgotno	Stan gruntu	Warstwa geotechniczna
			[m]								
1	2	3	4	5	6	7	8	9	10	11	12
		Nasyp		0.06	0.06	Nawierzchnia asfaltowa	nB(-)				
				0.10	0.10	Nawierzchnia asfaltowa (stara)	beton				
				0.20	0.20	Nasyp budowlany (wir grubo)	nB(Po)		mw		AB
				0.23	0.23	Asfalt					
				0.30	0.30	Chudy beton	nB(PdH+K)		w	szg	
				0.60	0.60	Nasyp budowlany (pospółka), ółta					
				0.90	0.90	Nasyp budowlany (piasek drobny próchniczy z kamieniami), ciemnoszary					
						Glina, szaro-br zowa	G				Rm3
		Czwartorz d			1.50	Glina piaszczysta + kamienie, br zowa			mw	tpl	Gz3
					3.00		Gp+K				



www.uni-geo.pl

KARTA OTWORU GEOTECHNICZNEGO**Profil numer 27+640/P**

Zał.Nr: 4.28

Wiertnica: RKS



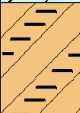
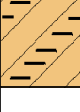
X: 5860446.39
Y: 8402170.06Miejscowo : Szepietowo
Gmina: Szepietowo
Powiat: wysokomazowiecki
Województwo: podlaskieObiekt: Droga krajowa nr 65
Inwestor: GDDKiA oddział w Białymstoku
Zleciennodawca: Wojciech Grzybowski SBKiM
Dozór geol.: M.Kwiatkowski

System wiercenia: mechaniczno-udarowy

Rz dna: 150.42 m n.p.m. Gł boko : 3.00 m

Skala 1 : 50

Data wiercenia: 2018-10-10

Wiercenie	Gł boko zwierciadła wody	Stratygrafia	Profil litologiczny		Przelot	Opis litologiczny	Symbol gruntu	Gł boko pobr próby	Wilgotno	Stan gruntu	Warstwa geotechniczna
			[m]								
1	2	3	4	5	6	7	8	9	10	11	12
		Nasyp			0.20	Nasyp budowlany (piasek drobny próchniczny), ciemnoszary	nB(PdH)		mw		
					1.00	Nasyp budowlany (glina+piasek drobny+kamienie), br zowy	nB(G+Pd+K)		s	pzw	AB
					1.70	Glina, szaro-br zowa	G				Rm3
		Czwarorz d			2.00	Glina piaszczysta + kamienie, br zowa	Gp+K		mw	tpl	Gz3
					3.00						



www.uni-geo.pl

KARTA OTWORU GEOTECHNICZNEGO**Profil numer 27+740/L**

Zał.Nr: 4.29

Wiertnica: RKS

X: 5860384.84
Y: 8402249.18Miejscowo : Szepietowo
Gmina: Szepietowo
Powiat: wysokomazowiecki
Województwo: podlaskieObiekt: Droga krajowa nr 65
Inwestor: GDDKiA oddział w Białymstoku
Zleceńodawca: Wojciech Grzybowski SBKiM
Dozór geol.: M.Kwiatkowski

System wiercenia: mechaniczno-udarowy

Rz dna: 150.73 m n.p.m. Gł boko : 3.00 m

Skala 1 : 50

Data wiercenia: 2018-10-10

Wiercenie	Gł boko zwierciadła wody	Stratygrafia	Profil litologiczny		Przelot	Opis litologiczny	Symbol gruntu	Gł boko pobr próby	Wilgotno	Stan gruntu	Warstwa geotechniczna
			[m]								
1	2	3	4	5	6	7	8	9	10	11	12
		Nasyp	1.0		1.00	Nasyp budowlany (piasek drobny z humusem), ciemnoszary/ óły	nB(Pd+H)		w	In	AB
					1.40	Głina, szaro-br zowa	nB(G+Pd+H)				
		Czwartorz d	2.0		2.00	Głina piaszczysta + kamienie, br zowa	G			tpl	Rm3
			3.0		3.00		Gp+K		mw		Gz3



www.uni-geo.pl

KARTA OTWORU GEOTECHNICZNEGO**Profil numer 27+740/P**

Zał.Nr: 4.30

Wiertnica: RKS

X: 5860378.64
Y: 8402243.81Miejscowo : Szepietowo
Gmina: Szepietowo
Powiat: wysokomazowiecki
Województwo: podlaskieObiekt: Droga krajowa nr 65
Inwestor: GDDKiA oddział w Białymstoku
Zleceniodawca: Wojciech Grzybowski SBKiM
Dozór geol.: M.Kwiatkowski

System wiercenia: mechaniczno-udarowy

Rz dna: 150.64 m n.p.m. Gł boko : 3.00 m

Skala 1 : 50

Data wiercenia: 2018-10-10

Wiercenie	Gł boko zwierciadła wody	Stratygrafia	Profil litologiczny		Przelot	Opis litologiczny	Symbol gruntu	Gł boko pobr próby	Wilgotno	Stan gruntu	Warstwa geotechniczna
			[m]	[m]							
1	2	3	4	5	6	7	8	9	10	11	12
		Nasyp				Nawierzchnia asfaltowa	-				
				0.17		Nasyp budowlany (wir gruby)	nB()				
				0.29		Chudy beton	beton				
				0.40		Nasyp budowlany (pospółka), ółta	nB(Po)		mw	szg	AB
				0.60		Nasyp budowlany (piasek drobny próchniczny), ciemnoszary	nB(PdH)		w		
		Czwartorz d	1.0		0.90	Gлина, sino-szara	G				Rm3
				2.0		1.70	Gлина piaszczysta + kamienie, br zowa	Gp+K	mw	tpl	Gz3
				3.0		3.00					



www.uni-geo.pl

KARTA OTWORU GEOTECHNICZNEGO**Profil numer 27+840/L**

Zał.Nr: 4.31

Wiertnica: RKS

X: 5860306.62
Y: 8402313.20Miejscowo : Szepietowo
Gmina: Szepietowo
Powiat: wysokomazowiecki
Województwo: podlaskieObjekt: Droga krajowa nr 65
Inwestor: GDDKiA oddział w Białymstoku
Zleceńodawca: Wojciech Grzybowski SBKiM
Dozór geol.: M.Kwiatkowski

System wiercenia: mechaniczno-udarowy

Rz dna: 150.58 m n.p.m. Gł boko : 3.00 m

Skala 1 : 50

Data wiercenia: 2018-10-10

Wiercenie	Gł boko zwierciadła wody [m.p.p.t]	Stratygrafia	Profil litologiczny		Przelot [m]	Opis litologiczny	Symbol gruntu	Gł boko pobr próby	Wilgotno	Stan gruntu	Warstwa geotechniczna
			[m]								
1	2	3	4	5	6	7	8	9	10	11	12
		Nasyp			0.12	Nawierzchnia asfaltowa	-				
					0.30	Nasyp budowlany (wir gruby)	nB() beton				
					0.37	Chudy beton	nB(Po)		mw		AB
					0.60	Nasyp budowlany (pospółka), ółta			w	szg	
					0.80	Nasyp budowlany (piasek drobny próchniczny), ciemnoszary	nB(PdH)				
		Czwartorz d			1.0	Glina, sino-szara	G				Rm3
					2.0				mw	tpl	
					2.40	Glina piaszczysta + kamienie, br zowa	Gp+K				Gz3
					3.0						
					3.00						



www.uni-geo.pl

KARTA OTWORU GEOTECHNICZNEGO**Profil numer 27+840/P**

Zał.Nr: 4.32

Wiertnica: RKS

X: 5860302.42
Y: 8402308.68Miejscowo : Szepietowo
Gmina: Szepietowo
Powiat: wysokomazowiecki
Województwo: podlaskieObiekt: Droga krajowa nr 65
Inwestor: GDDKiA oddział w Białymstoku
Zleceńodawca: Wojciech Grzybowski SBKiM
Dozór geol.: M.Kwiatkowski

System wiercenia: mechaniczno-udarowy

Rz dna: 150.67 m n.p.m. Gł boko : 3.00 m

Skala 1 : 50

Data wiercenia: 2018-10-10

Wiercenie	Gł boko z wierciadła wody [m.p.p.t]	Stratygrafia	Profil litologiczny		Przelot [m]	Opis litologiczny	Symbol gruntu	Gł boko pobr próby	Wilgotno	Stan gruntu	Warstwa geotechniczna	
			[m]									
1	2	3	4	5	6	7	8	9	10	11	12	
		Nasyp	1.0		0.60	Nasyp budowlany (piasek drobny z humusem, cegł i szkłem), ółto/c.szary	nB(Pd+H+C+szkło)				In	
								2.20	Nasyp budowlany (piasek drobny z humusem, piaskiem drobnym zaglinionym i odpadami), ciemnoszary	nB(Pg+H+Pdzagl+odpady)	w	pl
		Czworz d	2.0		2.20	Gлина piaszczysta + kamienie, br zowa	Gp+K			mw	tpl	Gz3
								3.00				



www.uni-geo.pl

KARTA OTWORU GEOTECHNICZNEGO**Profil numer 27+940/L**

Zał.Nr: 4.33

Wiertnica: RKS

X: 5860241.64
Y: 8402387.24Miejscowo : Szepietowo
Gmina: Szepietowo
Powiat: wysokomazowiecki
Województwo: podlaskieObiekt: Droga krajowa nr 65
Inwestor: GDDKiA oddział w Białymstoku
Zleceńodawca: Wojciech Grzybowski SBKiM
Dozór geol.: M.Kwiatkowski

System wiercenia: mechaniczno-udarowy

Rz dna: 150.91 m n.p.m. Gł boko : 3.00 m

Skala 1 : 50

Data wiercenia: 2018-10-10

Wiercenie	Gł boko zwierciadła wody [m.p.p.t]	Stratygrafia	Profil litologiczny		Przelot [m]	Opis litologiczny	Symbol gruntu	Gł boko pobr próby	Wilgotno	Stan gruntu	Warstwa geotechniczna
			[m]								
1	2	3	4	5	6	7	8	9	10	11	12
		Nasyt				Nasyp budowlany (piasek drobny z humusem), ciemnooły	nB(Pd+H)			In	
			1.0		0.70	Nasyp budowlany (glina+piasek drobny z humusem), ciemnoszary	nB(G+Pd+Pd)		w	pl	AB
	▼ 1.9	Czwartorz d	2.0		1.60	Glina, sino-szara	G				
	▼ 2.6		3.0		2.60	Glina piaszczysta + kamienie, br zowa	Gp+K		mw	tpl	Rm3
			3.0		3.00						Gz3



www.uni-geo.pl

KARTA OTWORU GEOTECHNICZNEGO

Profil numer 27+940/P

Zał.Nr: 4.34

Wiertnica: RKS

X: 5860234.52
Y: 8402382.49

Miejscowo : Szepietowo
Gmina: Szepietowo
Powiat: wysokomazowiecki
Województwo: podlaskie

Obiekt: Droga krajowa nr 65
Inwestor: GDDKiA oddział w Białymstoku
Zleceńodawca: Wojciech Grzybowski SBKiM
Dozór geol.: M.Kwiatkowski

System wiercenia: mechaniczno-udarowy

Rz dna: 150.79 m n.p.m. Gł boko : 3.00 m

Skala 1 : 50

Data wiercenia: 2018-10-10

Wiercenie	Gł boko zwiarcia dla wody	Stratygrafia	Profil litologiczny		Przelot	Opis litologiczny	Symbol gruntu	Gł boko pobr . próby	Wilgotno	Stan gruntu	Warstwa geotechniczna
			[m]								
1	2	3	4	5	6	7	8	9	10	11	12
		Nasyp			0.08	Nawierzchnia asfaltowa	-				
					0.30	Nasyp budowlany (wir zagliniony)	nB(zagl)				
					0.37	Chudy beton	beton				
					0.70	Nasyp budowlany (pospółka), ółta	nB(Po)			szg	AB
			1.0			Piasek gliniasty, sinoszary	Pg				
		Czwartorz d	2.0		1.50	Glina, sino-szara	G		mw	tpl	Rm3
			3.0		2.70	Glina piaszczysta + kamienie, br zowa	Gp+K				Gz3
					3.00						



www.uni-geo.pl

KARTA OTWORU GEOTECHNICZNEGO**Profil numer 28+040/L**

Zał.Nr: 4.35

Wiertnica: RKS

X: 5860162.34
Y: 8402451.70Miejscowo : Szepietowo
Gmina: Szepietowo
Powiat: wysokomazowiecki
Województwo: podlaskieObiekt: Droga krajowa nr 65
Inwestor: GDDKiA oddział w Białymstoku
Zleceniodawca: Wojciech Grzybowski SBKiM
Dozór geol.: M.Kwiatkowski

System wiercenia: mechaniczno-udarowy

Rz dna: 150.86 m n.p.m. Gł boko : 3.00 m

Skala 1 : 50

Data wiercenia: 2018-10-10

Wiercenie	Gł boko zwierciadła wody	Stratygrafia	Profil litologiczny		Przelot	Opis litologiczny	Symbol gruntu	Gł boko pobr · próby	Wilgotno	Stan gruntu	Warstwa geotechniczna
			[m]	[m]							
1	2	3	4	5	6	7	8	9	10	11	12
		Nasyp		0.08		Nawierzchnia asfaltowa	nB(Po)				
				0.25		Nasyp budowlany (pospółka), ółta	beton		mw	szg	AB
				0.29		Chudy beton	nB(Po)			szg	
				0.60		Nasyp budowlany (pospółka), ółta					
		Czwarorz d				Glina, szaro-br zowa	G		mw	tpl	Rm3
					2.50	Glina piaszczysta + kamienie, br zowa	Gp+K				Gz3
					3.00						



www.uni-geo.pl

KARTA OTWORU GEOTECHNICZNEGO**Profil numer 28+040/P**

Zał.Nr: 4.36

Wiertnica: RKS

X: 5860157.97
Y: 8402447.15Miejscowo : Szepietowo
Gmina: Szepietowo
Powiat: wysokomazowiecki
Województwo: podlaskieObiekt: Droga krajowa nr 65
Inwestor: GDDKiA oddział w Białymstoku
Zleceniodawca: Wojciech Grzybowski SBKiM
Dozór geol.: M.Kwiatkowski

System wiercenia: mechaniczno-udarowy

Rz dna: 150.95 m n.p.m. Gł boko : 3.00 m

Skala 1 : 50

Data wiercenia: 2018-10-10

Wiercenie	Gł boko z wierciadła wody [m.p.p.t]	Stratygrafia	Profil litologiczny		Przelot [m]	Opis litologiczny	Symbol gruntu	Gł boko pobr próby	Wilgotno	Stan gruntu	Warstwa geotechniczna
			[m]								
1	2	3	4	5	6	7	8	9	10	11	12
		Nasyp	0.06	kostka brukowa	0.06	k brukowa	nB(P)		w	szg	AB
			1.0	Nasyp budowlany (piasek drobny z humusem), ółty	0.90	Nasyp budowlany (głina+piasek drobny próchniczny), ciemnoszary	nB(G+PdH)				
		Czwororz d	2.0	Głina, szaro-br zowa	1.70	Głina, szaro-br zowa	G		mw	tpl	Rm3
			2.30	Głina piaszczysta + kamienie, br zowa	2.30	Głina piaszczysta + kamienie, br zowa	Gp+K				Gz3
			3.0		3.00						



www.uni-geo.pl

KARTA OTWORU GEOTECHNICZNEGO**Profil numer 28+140/L**

Zał.Nr: 4.37

Wiertnica: RKS

X: 5860095.72

Y: 8402527.36

Miejscowo : Szepietowo
 Gmina: Szepietowo
 Powiat: wysokomazowiecki
 Województwo: podlaskie


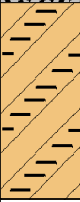
Obiekt: Droga krajowa nr 65
 Inwestor: GDDKiA oddział w Białymstoku
 Zleceniodawca: Wojciech Grzybowski SBKiM
 Dozór geol.: M.Kwiatkowski

System wiercenia: mechaniczno-udarowy

Rz dna: 151.20 m n.p.m. Gł boko : 3.00 m

Skala 1 : 50

Data wiercenia: 2018-10-10

Wiercenie	Gł boko zwierciadła wody [m.p.p.t]	Stratygrafia	Profil litologiczny		Przelot [m]	Opis litologiczny	Symbol gruntu	Gł boko pobr próby	Wilgotno	Stan gruntu	Warstwa geotechniczna
			[m]								
1	2	3	4	5	6	7	8	9	10	11	12
		Nasyp	0.00		0.40	Nasyp budowlany (głina+piasek drobny + humus), ciemnobr zowy/szary	rB(G+Pd+H)			pl	AB
			0.40		0.80	Nasyp budowlany (piasek drobny z humusem i glin), ciemnobr zowy	rB(Pd+H+G)		s	szg	
			0.80		1.70	Nasyp budowlany (głina+piasek drobny + humus), ciemnobr zowy/szary	rB(G+Pd+H)				
		Czwarorz d	1.70		1.70	Głina piaszczysta + kamienie, br zowa	Gp+K			tpl	Gz3
			2.00		3.00				mw		
			3.00								



www.uni-geo.pl

KARTA OTWORU GEOTECHNICZNEGO**Profil numer 28+140/P**

Zał.Nr: 4.38

Wiertnica: RKS

X: 5860090.25
Y: 8402521.01Miejscowo : Szepietowo
Gmina: Szepietowo
Powiat: wysokomazowiecki
Województwo: podlaskieObiekt: Droga krajowa nr 65
Inwestor: GDDKiA oddział w Białymstoku
Zleceńodawca: Wojciech Grzybowski SBKiM
Dozór geol.: M.Kwiatkowski

System wiercenia: mechaniczno-udarowy

Rz dna: 151.39 m n.p.m. Gł boko : 3.00 m

Skala 1 : 50

Data wiercenia: 2018-10-10

Wiercenie	Gł boko zwróciadła wody [m.p.p.t]	Stratygrafia	Profil litologiczny		Przelot [m]	Opis litologiczny	Symbol gruntu	Gł boko pobr próby	Wilgotno	Stan gruntu	Warstwa geotechniczna
			[m]								
1	2	3	4	5	6	7	8	9	10	11	12
		Nasyp		0.10 0.25 0.28 0.60		Nawierzchnia asfaltowa Nasyp budowlany (wir gruby) Chudy beton Nasyp budowlany (pospółka), ółta Gлина, szaro-br zowa	- nB(-) beton nB(Po)				AB
		Czwarorz d	1.0		1.10	Gлина piaszczysta + kamienie, br zowa	G			szg	Rm3
			2.0				Gp+K		mw	tpl	Gz3
			3.0		3.00						



www.uni-geo.pl

KARTA OTWORU GEOTECHNICZNEGO**Profil numer 28+240/L**

Zał.Nr: 4.39

Wiertnica: RKS

X: 5860018.19
Y: 8402590.33Miejscowo : Szepietowo
Gmina: Szepietowo
Powiat: wysokomazowiecki
Województwo: podlaskieObiekt: Droga krajowa nr 65
Inwestor: GDDKiA oddział w Białymstoku
Zleciennodawca: Wojciech Grzybowski SBKiM
Dozór geol.: M.Kwiatkowski

System wiercenia: mechaniczno-udarowy

Rz dna: 151.23 m n.p.m. Gł boko : 3.00 m

Skala 1 : 50

Data wiercenia: 2018-10-10

Wiercenie	Gł boko zwierciadła wody	Stratygrafia	Profil litologiczny		Przelot	Opis litologiczny	Symbol gruntu	Gł boko pobr próby	Wilgotno	Stan gruntu	Warstwa geotechniczna
			[m]	[m]							
1	2	3	4	5	6	7	8	9	10	11	12
		Nasyt		0.07		Nawierzchnia asfaltowa	-				
				0.25		Nasyt budowlany (wir gruby)	nB() beton				AB
				0.28		Chudy beton	nB(Po)			In	
				0.50		Nasyt budowlany (pospółka), ółta					
			1.0			Glina, br zowa-szara przewarstwiana piaskiem drobnym	G//Pd				Rm3
		Czwororz d			1.30	Glina piaszczysta + kamienie, br zowa			mw	tpl	
			2.0				Gp+K				Gz3
			3.0		3.00						



www.uni-geo.pl

KARTA OTWORU GEOTECHNICZNEGO**Profil numer 28+240/P**

Zał.Nr: 4.40

Wiertnica: RKS

X: 5860014.38
Y: 8402586.93Miejscowo : Szepietowo
Gmina: Szepietowo
Powiat: wysokomazowiecki
Województwo: podlaskieObiekt: Droga krajowa nr 65
Inwestor: GDDKiA oddział w Białymstoku
Zleceniodawca: Wojciech Grzybowski SBKiM
Dozór geol.: M.Kwiatkowski

System wiercenia: mechaniczno-udarowy

Rz dna: 151.33 m n.p.m. Gł boko : 3.00 m

Skala 1 : 50

Data wiercenia: 2018-10-12

Wiercenie	Gł boko zwierciadła wody [m.p.p.t]	Stratygrafia	Profil litologiczny		Przelot [m]	Opis litologiczny	Symbol gruntu	Gł boko pobr próby	Wilgotno	Stan gruntu	Warstwa geotechniczna
			[m]								
1	2	3	4	5	6	7	8	9	10	11	12
		Nasyt				Nasyp budowlany (piasek drobny), ółty	nB(Pd)		w	szg	AB
			1.0		0.80	Glina, br zowo-szara	G				Rm3
		Czwartorz d	2.0		1.50	Glina piaszczysta + kamienie, br zowa	Gp+K		mw	tpl	Gz3
			3.0		3.00						



www.uni-geo.pl

KARTA OTWORU GEOTECHNICZNEGO**Profil numer 28+340/L**

Zał.Nr: 4.41

Wiertnica: RKS

X: 5859949.60
Y: 8402663.27Miejscowo : Szepietowo
Gmina: Szepietowo
Powiat: wysokomazowiecki
Województwo: podlaskieObiekt: Droga krajowa nr 65
Inwestor: GDDKiA oddział w Białymstoku
Zleceniodawca: Wojciech Grzybowski SBKiM
Dozór geol.: M.Kwiatkowski

System wiercenia: mechaniczno-udarowy

Rz dna: 150.42 m n.p.m. Gł boko : 3.00 m

Skala 1 : 50

Data wiercenia: 2018-10-12

Wiercenie	Gł boko zwierciadła wody [m.p.p.t]	Stratygrafia	Profil litologiczny		Przelot [m]	Opis litologiczny	Symbol gruntu	Gł boko pobr · próby	Wilgotno	Stan gruntu	Warstwa geotechniczna
			[m]								
1	2	3	4	5	6	7	8	9	10	11	12
		Nasyp			0.30	Nasyp budowlany (piasek drobny), ółty	nB(Pd)			In	AB
					0.70	Nasyp budowlany (piasek drobny próchniczny zagiłniony + glina), ciemnobr zowo-szara	nB(PdHzagl+G)			szg	
		Czwartorz d	1.0		0.70	Glina, szaro-br zowa	G		mw	tpl	Rm3
			2.0		1.70	Glina piaszczysta + kamienie, br zowa	Gp+K				Gz3
			3.0		3.00						



www.uni-geo.pl

KARTA OTWORU GEOTECHNICZNEGO**Profil numer 28+340/P**

Zał.Nr: 4.42

Wiertnica: RKS

X: 5859946.12
Y: 8402659.67Miejscowo : Szepietowo
Gmina: Szepietowo
Powiat: wysokomazowiecki
Województwo: podlaskieObiekt: Droga krajowa nr 65
Inwestor: GDDKiA oddział w Białymstoku
Zleceńodawca: Wojciech Grzybowski SBKiM
Dozór geol.: M.Kwiatkowski

System wiercenia: mechaniczno-udarowy

Rz dna: 150.35 m n.p.m. Gł boko : 3.00 m

Skala 1 : 50

Data wiercenia: 2018-10-12

Wiercenie	Gł boko zwierciadła wody	Stratygrafia	Profil litologiczny		Przelot	Opis litologiczny	Symbol gruntu	Gł boko pobr · próby	Wilgotno	Stan gruntu	Warstwa geotechniczna
			[m]	[m]							
1	2	3	4	5	6	7	8	9	10	11	12
		Nasyp		0.06		Nawierzchnia asfaltowa	nB()				
				0.26		Nasyp budowlany (wir gruby)	beton				
				0.30		Chudy beton	nB(Po)				AB
				0.50		Nasyp budowlany (pospółka), ółta				szg	
				0.90		Nasyp budowlany (piasek drobny), ółty	nB(Pd)				
			1.0		0.90	Piasek gliniasty, szary	Pg				
					1.20	Glina, szaro-br zowa	G		mw		Rm3
		Czwartorz d	2.0		1.90	Glina piaszczysta + kamienie, br zowa	Gp+K			tpl	
			3.0		3.00						Gz3



www.uni-geo.pl

KARTA OTWORU GEOTECHNICZNEGO**Profil numer 28+440/L**

Zał.Nr: 4.43

Wiertnica: RKS







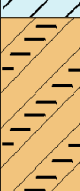
X: 5859873.96
Y: 8402728.90Miejscowo : Szepietowo
Gmina: Szepietowo
Powiat: wysokomazowiecki
Województwo: podlaskieObiekt: Droga krajowa nr 65
Inwestor: GDDKiA oddział w Białymstoku
Zleceniodawca: Wojciech Grzybowski SBKiM
Dozór geol.: M.Kwiatkowski

System wiercenia: mechaniczno-udarowy

Rz dna: 149.06 m n.p.m. Gł boko : 3.00 m

Skala 1 : 50

Data wiercenia: 2018-10-12

Wiercenie	Gł boko zwierciadła wody [m.p.p.t]	Stratygrafia	Profil litologiczny		Przelot [m]	Opis litologiczny	Symbol gruntu	Gł boko pobr próby	Wilgotno	Stan gruntu	Warstwa geotechniczna
			[m]								
1	2	3	4	5	6	7	8	9	10	11	12
		Nasyp			0.09	Nawierzchnia asfaltowa	-				
					0.50	Nasyp budowlany (pospółka+kamienie), ółta	nB(Po+K)			zg	AB
					0.90	Nasyp budowlany (piasek drobny), ółty	nB(Pd)		mw	szg	
					1.40	Glina, szaro-br zowa	G			tpl	Rm3
					1.50	Piasek drobny, ółty	Pd		nw	szg	Rp2
					1.80	Glina, br zowa	G				Rm3
		Czwartorz d			3.00	Glina piaszczysta + kamienie, br zowa	Gp+K		mw	tpl	Gz3



www.uni-geo.pl

KARTA OTWORU GEOTECHNICZNEGO**Profil numer 28+440/P**

Zał.Nr: 4.44

Wiertnica: RKS

X: 5859869.72
Y: 8402724.19Miejscowo : Szepietowo
Gmina: Szepietowo
Powiat: wysokomazowiecki
Województwo: podlaskieObiekt: Droga krajowa nr 65
Inwestor: GDDKiA oddział w Białymstoku
Zlecieniodawca: Wojciech Grzybowski SBKiM
Dozór geol.: M.Kwiatkowski

System wiercenia: mechaniczno-udarowy

Rz dna: 149.15 m n.p.m. Gł boko : 3.00 m

Skala 1 : 50

Data wiercenia: 2018-10-12

Wiercenie	Gł boko zwierciadła wody [m.p.p.t]	Stratygrafia	Profil litologiczny		Przelot [m]	Opis litologiczny	Symbol gruntu	Gł boko pobr próby	Wilgotno	Stan gruntu	Warstwa geotechniczna
			[m]								
1	2	3	4	5	6	7	8	9	10	11	12
	▼ 1.0 ▼ 1.3 ▼ 1.4 ▼ 2.1	Nasyp Czwartorz d	1.0			Nasyp budowlany (piasek drobny), ółty	nB(Pd)		w	szg	AB
			1.40		1.40	Glina, szaro-br zowa	G				Rm3
			2.20		2.20	Glina piaszczysta + kamienie, br zowa	Gp+K		mw	tpl	Gz3
			3.00		3.00						



www.uni-geo.pl

KARTA OTWORU GEOTECHNICZNEGO**Profil numer 28+540/L**

Zał.Nr: 4.45

Wiertnica: RKS

X: 5859806.33
Y: 8402802.94Miejscowo : Szepietowo
Gmina: Szepietowo
Powiat: wysokomazowiecki
Województwo: podlaskieObiekt: Droga krajowa nr 65
Inwestor: GDDKiA oddział w Białymstoku
Zleceńodawca: Wojciech Grzybowski SBKiM
Dozór geol.: M.Kwiatkowski

System wiercenia: mechaniczno-udarowy

Rz dna: 148.32 m n.p.m. Gł boko : 3.00 m

Skala 1 : 50

Data wiercenia: 2018-10-12

Wiercenie	Gł boko zwierciadła wody [m.p.p.t]	Stratygrafia	Profil litologiczny		Przelot [m]	Opis litologiczny	Symbol gruntu	Gł boko pobr próby	Wilgotno	Stan gruntu	Warstwa geotechniczna
			[m]								
1	2	3	4	5	6	7	8	9	10	11	12
	1.8	Nasyp Czwartorz d	1.0		1.50	Nasyp budowlany (piasek drobny z humusem i kamieniami), szary	nB(Pd+H+K)		w	ln	AB
			2.0		1.80	Nasyp budowlany (piasek drobny z humusem i kamieniami), szary piasek drobny, br zowy	Pd		nw	szg	Rp2
			2.40		2.40	Glina piaszczysta + kamienie, br zowa	Gp+K		mw	tpl	Gz3
			3.00		3.00						



www.uni-geo.pl

KARTA OTWORU GEOTECHNICZNEGO**Profil numer 28+540/P**

Zał.Nr: 4.46

Wiertnica: RKS

X: 5859801.77
Y: 8402798.04Miejscowo : Szepietowo
Gmina: Szepietowo
Powiat: wysokomazowiecki
Województwo: podlaskieObiekt: Droga krajowa nr 65
Inwestor: GDDKiA oddział w Białymstoku
Zleceniodawca: Wojciech Grzybowski SBKiM
Dozór geol.: M.Kwiatkowski

System wiercenia: mechaniczno-udarowy

Rz dna: 148.30 m n.p.m. Gł boko : 3.00 m

Skala 1 : 50

Data wiercenia: 2018-10-12

Wiercenie	Gł boko zwierciadła wody [m.p.p.t]	Stratygrafia	Profil litologiczny		Przelot [m]	Opis litologiczny	Symbol gruntu	Gł boko pobr próby	Wilgotno	Stan gruntu	Warstwa geotechniczna
			[m]								
1	2	3	4	5	6	7	8	9	10	11	12
		Nasyt				Nawierzchnia asfaltowa	-				
				0.13		Nasyt budowlany (wir gruby)	nB(-)				
				0.28		Chudy beton	beton				
				0.31		Nasyt budowlany (pospółka), ółta	nB(Po)		mw		AB
				0.50		Nasyt budowlany (piasek drobny z humusem), ciemnoszary	nB(Pd+H)		w	szg	
				0.80		Glina, br zowa					
		Czwartorz d	1.0				G		mw	tpl	Rm3
			2.0								
			2.50			Glina piaszczysta + kamienie, br zowa	Gp+K				Gz3
			3.00								



www.uni-geo.pl

KARTA OTWORU GEOTECHNICZNEGO**Profil numer 28+640/L**

Zał.Nr: 4.47

Wiertnica: RKS





X: 5859729.63
Y: 8402867.34Miejscowo : Szepietowo
Gmina: Szepietowo
Powiat: wysokomazowiecki
Województwo: podlaskieObiekt: Droga krajowa nr 65
Inwestor: GDDKiA oddział w Białymstoku
Zleciennodawca: Wojciech Grzybowski SBKiM
Dozór geol.: M.Kwiatkowski

System wiercenia: mechaniczno-udarowy

Rz dna: 147.05 m n.p.m. Gł boko : 3.00 m

Skala 1 : 50

Data wiercenia: 2018-10-13

Wiercenie	Gł boko zwierciadła wody	Stratygrafia	Profil litologiczny		Przelot	Opis litologiczny	Symbol gruntu	Gł boko pobr · próby	Wilgotno	Stan gruntu	Warstwa geotechniczna
			[m]								
1	2	3	4	5	6	7	8	9	10	11	12
		Nasyp			0.12	Nawierzchnia asfaltowa	-				
					0.40	Nasyp budowlany (wir grubo)	nB()				AB
			1.0		0.40	Glina, szaro-br zowa	G				Rm3
		Czwarorz d	2.0		1.60	Glina piaszczysta + kamienie, br zowa	Gp+K		mw	tpl	Gz3
			3.0		3.00						



www.uni-geo.pl

KARTA OTWORU GEOTECHNICZNEGO**Profil numer 28+640/P**

Zał.Nr: 4.48

Wiertnica: RKS



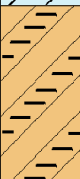
X: 5859726.42
Y: 8402864.07Miejscowo : Szepietowo
Gmina: Szepietowo
Powiat: wysokomazowiecki
Województwo: podlaskieObiekt: Droga krajowa nr 65
Inwestor: GDDKiA oddział w Białymstoku
Zleceniodawca: Wojciech Grzybowski SBKiM
Dozór geol.: M.Kwiatkowski

System wiercenia: mechaniczno-udarowy

Rz dna: 146.90 m n.p.m. Gł boko : 3.00 m

Skala 1 : 50

Data wiercenia: 2018-10-13

Wiercenie	Gł boko zwierciadła wody	Stratygrafia	Profil litologiczny		Przelot	Opis litologiczny	Symbol gruntu	Gł boko pobr próby	Wilgotno	Stan gruntu	Warstwa geotechniczna
			[m]								
1	2	3	4	5	6	7	8	9	10	11	12
		Nasyp				Nasyp budowlany (piasek drobny próchniczny+kamienie), ciemnoszary	nB(PdH+K)		w	szg	AB
		Czwartorz d	1.0		0.60	Glina, szaro-br zowa	G				Rm3
			2.0		1.80	Glina piaszczysta + kamienie, br zowa	Gp+K		mw	tpl	Gz3
			3.0		3.00						



www.uni-geo.pl

KARTA OTWORU GEOTECHNICZNEGO**Profil numer 28+740/L**

Zał.Nr: 4.49

Wiertnica: RKS

X: 5859657.45
Y: 8402936.56Miejscowo : Szepietowo
Gmina: Szepietowo
Powiat: wysokomazowiecki
Województwo: podlaskieObiekt: Droga krajowa nr 65
Inwestor: GDDKiA oddział w Białymstoku
Zleceniodawca: Wojciech Grzybowski SBKiM
Dozór geol.: M.Kwiatkowski

System wiercenia: mechaniczno-udarowy

Rz dna: 145.20 m n.p.m. Gł boko : 3.00 m

Skala 1 : 50

Data wiercenia: 2018-10-13

Wiercenie	Gł boko zwierniada wody [m.p.p.t]	Stratygrafia	Profil litologiczny		Przelot [m]	Opis litologiczny	Symbol gruntu	Gł boko pobr. próby	Wilgotno	Stan gruntu	Warstwa geotechniczna
			[m]								
1	2	3	4	5	6	7	8	9	10	11	12
▼ 0.4	▼ 0.9	Nasyp	1.0		0.30	Nasyp budowlany (piasek drobny próchniczny), ciemnoszary	nB(PdH)		w	In	AB
					0.55	Nasyp budowlany (piasek drobny próchniczny), ciemnoszary	nB(Pdzagl)		w/m	In	
		Czwartorz d	2.0		0.70	Nasyp budowlany (piasek drobny zagliniony), ciemnobr zowy		G			pl
					1.50	Glina piaszczysta + kamienie, br zowa	Gp+K	mw			tpl
			3.0		3.00						



www.uni-geo.pl

KARTA OTWORU GEOTECHNICZNEGO**Profil numer 28+740/P**

Zał.Nr: 4.50

Wiertnica: RKS

X: 5859660.20
Y: 8402939.53Miejscowo : Szepietowo
Gmina: Szepietowo
Powiat: wysokomazowiecki
Województwo: podlaskieObiekt: Droga krajowa nr 65
Inwestor: GDDKiA oddział w Białymstoku
Zleceniodawca: Wojciech Grzybowski SBKiM
Dozór geol.: M.Kwiatkowski

System wiercenia: mechaniczno-udarowy

Rz dna: 145.23 m n.p.m. Gł boko : 3.00 m

Skala 1 : 50

Data wiercenia: 2018-10-13

Wiercenie	Gł boko zwierciadła wody [m.p.p.t]	Stratygrafia	Profil litologiczny		Przelot [m]	Opis litologiczny	Symbol gruntu	Gł boko pobr próby	Wilgotno	Stan gruntu	Warstwa geotechniczna
			[m]								
1	2	3	4	5	6	7	8	9	10	11	12
		Nasyp				Nawierzchnia asfaltowa	-				
					0.18	Nasyp budowlany (wir gruby)	nB()				AB
					0.40	piasek drobny zagliniony, szary	Pdzagl		w	szg	Rp2
			1.0		0.60	Glina, szaro-br zowa	G			tpl/pl	Rm2
		Czwarorz d	2.0		1.50	Glina piaszczysta + kamienie, br zowa	Gp+K		mw	tpl	Gz3
			3.0		3.00						



www.uni-geo.pl

KARTA OTWORU GEOTECHNICZNEGO**Profil numer 28+840/L**

Zał.Nr: 4.51

Wiertnica: RKS

X: 5859589.31
Y: 8403013.92Miejscowo : Szepietowo
Gmina: Szepietowo
Powiat: wysokomazowiecki
Województwo: podlaskieObiekt: Droga krajowa nr 65
Inwestor: GDDKiA oddział w Białymstoku
Zlecienniodawca: Wojciech Grzybowski SBKiM
Dozór geol.: M.Kwiatkowski

System wiercenia: mechaniczno-udarowy

Rz dna: 144.25 m n.p.m. Gł boko : 3.00 m

Skala 1 : 50

Data wiercenia: 2018-10-13

Wiercenie	Gł boko zwierciadła wody [m.p.p.t]	Stratygrafia	Profil litologiczny		Przelot [m]	Opis litologiczny	Symbol gruntu	Gł boko pobr próby	Wilgotno	Stan gruntu	Warstwa geotechniczna
			[m]								
1	2	3	4	5	6	7	8	9	10	11	12
		Nasyp				Nasyp budowlany (piasek drobny próchniczny), ciemnoszary	nB(PdH)		s		AB
		Czworz d	0.50		0.50	Glina, szaro-br zowa przewarstwiana piaskiem drobnym	G//Pd				
			1.10		1.10	Glina piaszczysta, br zowa	Gp		mw	tpl	Rm3
			2.00		2.00	Glina piaszczysta + kamienie, br zowa	Gp+K				Gz3
			2.30		2.30	Piasek drobny, ółty	Pd		nw	szg	Pw2
			2.50		2.50	Glina piaszczysta + kamienie, br zowa przewarstwiana piaskiem drobnym	Gp+K/Pd		mw	tpl	Gz3
			3.00		3.00						



www.uni-geo.pl

KARTA OTWORU GEOTECHNICZNEGO**Profil numer 28+940/L**

Zał.Nr: 4.52

Wiertnica: RKS



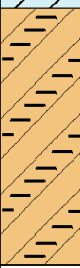
X: 5859519.32
Y: 8403081.26Miejscowo : Szepietowo
Gmina: Szepietowo
Powiat: wysokomazowiecki
Województwo: podlaskieObiekt: Droga krajowa nr 65
Inwestor: GDDKiA oddział w Białymstoku
Zlecieniodawca: Wojciech Grzybowski SBKiM
Dozór geol.: M.Kwiatkowski

System wiercenia: mechaniczno-udarowy

Rz dna: 142.85 m n.p.m. Gł boko : 3.00 m

Skala 1 : 50

Data wiercenia: 2018-10-13

Wiercenie	Gł boko zwierciadła wody	Stratygrafia	Profil litologiczny		Przelot	Opis litologiczny	Symbol gruntu	Gł boko pobr próby	Wilgotno	Stan gruntu	Warstwa geotechniczna
			[m]								
1	2	3	4	5	6	7	8	9	10	11	12
		Czwarorz d				Piasek drobny próchniczny, ciemnoszary	PdH		s	ln	Rp1
					0.40	Glina, szaro-br zowa przewarstwiana piaskiem drobnym	G//Pd				Rm3
					1.30	Glina piaszczysta + kamienie, br zowa	Gp+K		mw	tpl	Gz3
			3.0		3.00						



www.uni-geo.pl

KARTA OTWORU GEOTECHNICZNEGO**Profil numer 29+040/L**

Zał.Nr: 4.53

Wiertnica: RKS




X: 5859447.30
Y: 8403150.59Miejscowo : Szepietowo
Gmina: Szepietowo
Powiat: wysokomazowiecki
Województwo: podlaskieObiekt: Droga krajowa nr 65
Inwestor: GDDKiA oddział w Białymstoku
Zlecieniodawca: Wojciech Grzybowski SBKiM
Dozór geol.: M.Kwiatkowski

System wiercenia: mechaniczno-udarowy

Rz dna: 142.85 m n.p.m. Gł boko : 3.00 m

Skala 1 : 50

Data wiercenia: 2018-10-13

Wiercenie	Gł boko zwierciadła wody	Stratygrafia	Profil litologiczny		Przelot	Opis litologiczny	Symbol gruntu	Gł boko pobr próby	Wilgotno	Stan gruntu	Warstwa geotechniczna
			[m]								
1	2	3	4	5	6	7	8	9	10	11	12
	▼ 0.7	Czwarorz d				Piasek drobny próchniczny, ciemnoszary	PdH		s	ln	Rp1
			1.0		0.50	Glina, szaro-br zowa przewarstwiana piaskiem drobnym	G//Pd				Rm3
			2.0		1.50	Glina piaszczysta + kamienie, br zowa	Gp+K		mw	tpl	Gz3
			3.0		3.00						



www.uni-geo.pl

KARTA OTWORU GEOTECHNICZNEGO**Profil numer 29+140/L**

Zał.Nr: 4.54

Wiertnica: RKS





X: 5859375.25
Y: 8403219.80Miejscowo : Szepietowo
Gmina: Szepietowo
Powiat: wysokomazowiecki
Województwo: podlaskieObiekt: Droga krajowa nr 65
Inwestor: GDDKiA oddział w Białymstoku
Zlecienniodawca: Wojciech Grzybowski SBKiM
Dozór geol.: M.Kwiatkowski

System wiercenia: mechaniczno-udarowy

Rz dna: 140.05 m n.p.m. Gł boko : 3.00 m

Skala 1 : 50

Data wiercenia: 2018-10-13

Wiercenie	Gł boko zwierciadła wody [m.p.p.t]	Stratygrafia	Profil litologiczny		Przelot [m]	Opis litologiczny	Symbol gruntu	Gł boko pobr próby	Wilgotno	Stan gruntu	Warstwa geotechniczna
			[m]								
1	2	3	4	5	6	7	8	9	10	11	12
	1.1	Czwarorz d				Piasek drobny próchniczny, ciemnoszary	PdH		s	ln	Rp1
			1.0		0.50	Glina pylasta zwi zła, szaro-br zowa przewarstwiany piaskiem drobnym	Gπz//Pd	0.5	mw	tpl	Rm3
			1.10		1.10	Glina piaszczysta, br zowa przewarstwiana piaskiem drobnym	Gp//Pd	1.1		pl	Rm2
	2.0		2.00		2.00	Piasek drobny, ółty przewarstwiany glin piaszczyst	Pd//Gp		nw	szg	Rp2
		3.00			3.00						



www.uni-geo.pl

KARTA OTWORU GEOTECHNICZNEGO**Profil numer 29+240/L**

Zał.Nr: 4.55

Wiertnica: RKS

X: 5859302.44
Y: 8403289.06Miejscowo : Szepietowo
Gmina: Szepietowo
Powiat: wysokomazowiecki
Województwo: podlaskieObiekt: Droga krajowa nr 65
Inwestor: GDDKiA oddział w Białymstoku
Zleciennodawca: Wojciech Grzybowski SBKiM
Dozór geol.: M.Kwiatkowski

System wiercenia: mechaniczno-udarowy

Rz dna: 139.70 m n.p.m. Gł boko : 3.00 m

Skala 1 : 50

Data wiercenia: 2018-10-15

Wiercenie	Gł boko zwierciadła wody [m.p.p.t]	Stratygrafia	Profil litologiczny		Przelot [m]	Opis litologiczny	Symbol gruntu	Gł boko pobr próby	Wilgotno	Stan gruntu	Warstwa geotechniczna
			[m]								
1	2	3	4	5	6	7	8	9	10	11	12
		Czwarorz d				Piasek drobny próchniczny, szary	PdH		s	ln	Rp1
			1.0		0.50	Glina, szaro-br zowa przewarstwiana piaskiem drobnym	G//Pd		mw	tpl	Rm3
			2.0		1.10	Piasek pylasty, óły przewarstwiany glin	P π //G		w/nw	szg	Rp2
			3.0		2.70	Glina, szara przewarstwiana piaskiem pylastym	G//P π		mw	tpl	Rm3
					3.00						



www.uni-geo.pl

KARTA OTWORU GEOTECHNICZNEGO**Profil numer 29+340/L**

Zał.Nr: 4.56

Wiertnica: RKS





X: 5859230.89
Y: 8403358.74Miejscowo : Szepietowo
Gmina: Szepietowo
Powiat: wysokomazowiecki
Województwo: podlaskieObiekt: Droga krajowa nr 65
Inwestor: GDDKiA oddział w Białymstoku
Zleceńodawca: Wojciech Grzybowski SBKiM
Dozór geol.: M.Kwiatkowski

System wiercenia: mechaniczno-udarowy

Rz dna: 139.65 m n.p.m. Gł boko : 3.00 m

Skala 1 : 50

Data wiercenia: 2018-10-15

Wiercenie	Gł boko zwierciadła wody [m.p.p.t]	Stratygrafia	Profil litologiczny		Przelot [m]	Opis litologiczny	Symbol gruntu	Gł boko pobr · próby	Wilgotno	Stan gruntu	Warstwa geotechniczna
			[m]								
1	2	3	4	5	6	7	8	9	10	11	12
		Nasyp				Nasyp budowlany (piasek drobny próchniczny+kamienie), szary	nB(PdH+K)		w	szg	AB
		Czwarnoz d	1.0		1.00	Pył piaszczysty przewarstwiany piaskiem pylastym, rdzawo- óły	Πp//Pπ	1.0	w/nw	tpl	Rm3
			2.0								
			3.0		3.00						



www.uni-geo.pl

KARTA OTWORU GEOTECHNICZNEGO**Profil numer 29+440/L**

Zał.Nr: 4.57

Wiertnica: RKS

X: 5859156.51
Y: 8403426.57Miejscowo : Szepietowo
Gmina: Szepietowo
Powiat: wysokomazowiecki
Województwo: podlaskieObiekt: Droga krajowa nr 65
Inwestor: GDDKiA oddział w Białymstoku
Zleciennodawca: Wojciech Grzybowski SBKiM
Dozór geol.: M.Kwiatkowski

System wiercenia: mechaniczno-udarowy

Rz dna: 136.70 m n.p.m. Gł boko : 3.00 m

Skala 1 : 50

Data wiercenia: 2018-10-15

Wiercenie	Gł boko zwiarcia wody [m.p.p.t]	Stratygrafia	Profil litologiczny		Przelot [m]	Opis litologiczny	Symbol gruntu	Gł boko pobr. próby	Wilgotno	Stan gruntu	Warstwa geotechniczna
			[m]								
1	2	3	4	5	6	7	8	9	10	11	12
		Nasyp				Nasyp budowlany (piasek drobny próchniczny+kamienie), ciemnobr zowy	nB(PdH+K)		w	szg	AB
			1.0		0.70	Piasek redni + kamienie, óły	Ps+K				Rp2
			2.0		1.20	Glina, br zowa	G		mw	tpl	Rm3
			2.50		2.50	Piasek drobny, szary	Pd		nw	szg	Rp2
			2.70		2.70	Glina piaszczysta + kamienie, szara	Gp+K		mw	tpl	Gz3
			3.00		3.00						



www.uni-geo.pl

KARTA OTWORU GEOTECHNICZNEGO**Profil numer 29+540/L**

Zał.Nr: 4.58

Wiertnica: RKS

X: 5859085.47
Y: 8403496.95Miejscowo : Szepietowo
Gmina: Szepietowo
Powiat: wysokomazowiecki
Województwo: podlaskieObiekt: Droga krajowa nr 65
Inwestor: GDDKiA oddział w Białymstoku
Zleceniodawca: Wojciech Grzybowski SBKiM
Dozór geol.: M.Kwiatkowski

System wiercenia: mechaniczno-udarowy

Rz dna: 136.12 m n.p.m. Gł boko : 3.00 m

Skala 1 : 50

Data wiercenia: 2018-10-15

Wiercenie	Gł boko zwierciadła wody [m.p.p.t]	Stratygrafia	Profil litologiczny		Przelot [m]	Opis litologiczny	Symbol gruntu	Gł boko pobr · próby	Wilgotno	Stan gruntu	Warstwa geotechniczna
			[m]								
1	2	3	4	5	6	7	8	9	10	11	12
						Nasyp budowlany (piasek drobny+humus+glina), ciemnobr zowy Glina, szaro-br zowa	rB(Pd+H+G)				AB
					0.30	Glina, szaro-br zowa	G	0.3	mw	tpl	Rm3
					1.30	Glina, szaro-br zowa					
					2.00	Glina piaszczysta + kamienie, szara	Gp+K//Pd				Gz3
					2.80	Piasek redni, szary	Ps		nw	szg	Rp2
					3.00						



www.uni-geo.pl

KARTA OTWORU GEOTECHNICZNEGO**Profil numer 29+640/L**

Zał.Nr: 4.59

Wiertnica: RKS

X: 5859013.37
Y: 8403565.71Miejscowo : Szepietowo
Gmina: Szepietowo
Powiat: wysokomazowiecki
Województwo: podlaskieObiekt: Droga krajowa nr 65
Inwestor: GDDKiA oddział w Białymstoku
Zleciennodawca: Wojciech Grzybowski SBKiM
Dozór geol.: M.Kwiatkowski

System wiercenia: mechaniczno-udarowy

Rz dna: 137.28 m n.p.m. Gł boko : 3.00 m

Skala 1 : 50

Data wiercenia: 2018-10-15

Wiercenie	Gł boko zwierciadła wody [m.p.p.t]	Stratygrafia	Profil litologiczny		Przelot [m]	Opis litologiczny	Symbol gruntu	Gł boko pobr . próby	Wilgotno	Stan gruntu	Warstwa geotechniczna
			[m]								
1	2	3	4	5	6	7	8	9	10	11	12
						Piasek drobny próchniczny, ciemnoszary	PdH	1.5	mw	In	Rp1
					0.40	Piasek drobny, ciemnoszary	Pd			szg	Rp2
					1.00	Glina, szarobr zowa	G	w	tpl	Rm3	
					1.30	Glina piaszczysta + kamienie, br zowa	Gp+K				
					2.80	Piasek redni, óty	Ps				nw
					3.00						



www.uni-geo.pl

KARTA OTWORU GEOTECHNICZNEGO**Profil numer 29+740/L**

Zał.Nr: 4.60

Wiertnica: RKS





X: 5858941.87
Y: 8403635.50Miejscowo : Szepietowo
Gmina: Szepietowo
Powiat: wysokomazowiecki
Województwo: podlaskieObiekt: Droga krajowa nr 65
Inwestor: GDDKiA oddział w Białymstoku
Zleceńodawca: Wojciech Grzybowski SBKiM
Dozór geol.: M.Kwiatkowski

System wiercenia: mechaniczno-udarowy

Rz dna: 138.62 m n.p.m. Gł boko : 3.00 m

Skala 1 : 50

Data wiercenia: 2018-10-15

Wiercenie	Gł boko zwierciadła wody [m.p.p.t]	Stratygrafia	Profil litologiczny		Przelot [m]	Opis litologiczny	Symbol gruntu	Gł boko pobr próby	Wilgotno	Stan gruntu	Warstwa geotechniczna
			[m]								
1	2	3	4	5	6	7	8	9	10	11	12
						Piasek drobny próchniczny, ciemnoszary	PdH		w	ln	Rp1
					0.20	Gлина, szarobr zowa	G		mw		
					1.40	Gлина pylasta, przewarstwiana piaskiem pylastym ółtym	G _π //P _π	1.4	m/nw	tpl	Rm3
					2.60	Gлина piaszczysta + kamienie, br zowa	Gp+K		mw		Gz3
					3.00						



www.uni-geo.pl

KARTA OTWORU GEOTECHNICZNEGO**Profil numer 29+840/L**

Zał.Nr: 4.61

Wiertnica: RKS

X: 5858867.56
Y: 8403702.85Miejscowo : Szepietowo
Gmina: Szepietowo
Powiat: wysokomazowiecki
Województwo: podlaskieObiekt: Droga krajowa nr 65
Inwestor: GDDKiA oddział w Białymstoku
Zleceńodawca: Wojciech Grzybowski SBKiM
Dozór geol.: M.Kwiatkowski

System wiercenia: mechaniczno-udarowy

Rz dna: 139.90 m n.p.m. Gł boko : 3.00 m

Skala 1 : 50

Data wiercenia: 2018-10-15

Wiercenie	Gł boko zwierciadła wody [m.p.p.t]	Stratygrafia	Profil litologiczny		Przelot [m]	Opis litologiczny	Symbol gruntu	Gł boko pobr próby	Wilgotno	Stan gruntu	Warstwa geotechniczna
			[m]								
1	2	3	4	5	6	7	8	9	10	11	12
		Nasyp				Nasyp budowlany (piasek drobny próchniczny zagliniony+głina), ciemnobrunatna	nB(PdHzagl+G)		w		AB
		Czwororz d 1.4	1.0		0.50	Piasek drobny, ółty przewarstwiany glin pylast	Pd//G _π		w/nw	szg	Rp2
			2.0		2.00	Piasek drobny, ółty	Pd		nw		
			3.0			3.00					



www.uni-geo.pl

KARTA OTWORU GEOTECHNICZNEGO**Profil numer 29+940/L**

Zał.Nr: 4.62

Wiertnica: RKS

X: 5858796.73
Y: 8403773.06Miejscowo : Szepietowo
Gmina: Szepietowo
Powiat: wysokomazowiecki
Województwo: podlaskieObiekt: Droga krajowa nr 65
Inwestor: GDDKiA oddział w Białymstoku
Zleceniodawca: Wojciech Grzybowski SBKiM
Dozór geol.: M.Kwiatkowski

System wiercenia: mechaniczno-udarowy

Rz dna: 142.65 m n.p.m. Gł boko : 3.00 m

Skala 1 : 50

Data wiercenia: 2018-10-15

Wiercenie	Gł boko zwierciadła wody [m.p.p.t]	Stratygrafia	Profil litologiczny		Przelot [m]	Opis litologiczny	Symbol gruntu	Gł boko pobr próby	Wilgotno	Stan gruntu	Warstwa geotechniczna
			[m]								
1	2	3	4	5	6	7	8	9	10	11	12
		Nasyp				Nasyp budowlany (piasek drobny próchniczny), ciemnobr zowy	nB(PdH)		mw	szg	AB
		Czwartorz d	1.0		0.70	Piasek drobny, ółty	Pd		nw		Rp2
			2.0		1.20	Piasek gliniasty, szaro-br zowa	Pg//Pd		mw	tpl	Rm3
			3.0		2.50	Glina piaszczysta + kamienie, br zowa	Gp+K				Gz3
						3.00					



www.uni-geo.pl

KARTA OTWORU GEOTECHNICZNEGO**Profil numer 30+040/L**

Zał.Nr: 4.63

Wiertnica: RKS


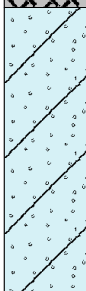

X: 5858724.21
Y: 8403842.71Miejscowo : Szepietowo
Gmina: Szepietowo
Powiat: wysokomazowiecki
Województwo: podlaskieObiekt: Droga krajowa nr 65
Inwestor: GDDKiA oddział w Białymstoku
Zleciennodawca: Wojciech Grzybowski SBKiM
Dozór geol.: M.Kwiatkowski

System wiercenia: mechaniczno-udarowy

Rz dna: 144.42 m n.p.m. Gł boko : 3.00 m

Skala 1 : 50

Data wiercenia: 2018-10-15

Wiercenie	Gł boko zwierciadła wody [m.p.p.t]	Stratygrafia	Profil litologiczny		Przelot [m]	Opis litologiczny	Symbol gruntu	Gł boko pobr próby	Wilgotno	Stan gruntu	Warstwa geotechniczna
			[m]								
1	2	3	4	5	6	7	8	9	10	11	12
		Nasyp				Nasyp budowlany (piasek drobny +humus), ciemnoszary	nB(Pd+H)		s		AB
		Czwartorz d	1.0		0.60	Piasek gliniasty, szaro-br zowa	Pg//Pd		mw	tpl	Rm3
			2.0								
			2.50		2.50	Piasek gliniasty + kamienie, br zowa	Pg+K	2.5			Gz3
			3.00		3.00						



www.uni-geo.pl

KARTA OTWORU GEOTECHNICZNEGO**Profil numer 30+140/L**

Zał.Nr: 4.64

Wiertnica: RKS

X: 5858652.27
Y: 8403911.42Miejscowo : Szepietowo
Gmina: Szepietowo
Powiat: wysokomazowiecki
Województwo: podlaskieObiekt: Droga krajowa nr 65
Inwestor: GDDKiA oddział w Białymstoku
Zleceniodawca: Wojciech Grzybowski SBKiM
Dozór geol.: M.Kwiatkowski

System wiercenia: mechaniczno-udarowy

Rz dna: 145.40 m n.p.m. Gł boko : 3.00 m

Skala 1 : 50

Data wiercenia: 2018-10-15

Wiercenie	Gł boko zwierciadła wody [m.p.p.t]	Stratygrafia	Profil litologiczny		Przelot [m]	Opis litologiczny	Symbol gruntu	Gł boko pobr · próby	Wilgotno	Stan gruntu	Warstwa geotechniczna
			[m]								
1	2	3	4	5	6	7	8	9	10	11	12
		Nasyp				Nasyp budowlany (piasek drobny próchniczny+kamienie), ciemnobr zowy	nB(PdH+K)		mw		AB
		Czwartorz d	1.0		0.60	Glina, br zowo-szara przewarstwiana piaskiem drobnym	G//Pd	0.6	s	pzw	Rm3
			2.0		1.20	Glina piaszczysta, szarobr zowa	Gp		mw	tpl	
			3.0		2.50	Glina piaszczysta + kamienie, br zowa	Gp+K				
			3.0		3.00						



www.uni-geo.pl

KARTA OTWORU GEOTECHNICZNEGO**Profil numer P/29+490/L**

Zał.Nr: 4.65

Wiertnica: RKS

X: 5859122.51
Y: 8403460.96Miejscowo : Szepietowo
Gmina: Szepietowo
Powiat: wysokomazowiecki
Województwo: podlaskieObiekt: Droga krajowa nr 65
Inwestor: GDDKiA oddział w Białymstoku
Zleceniodawca: Wojciech Grzybowski SBKiM
Dozór geol.: M.Kwiatkowski

System wiercenia: mechaniczno-udarowy

Rz dna: 134.82 m n.p.m. Gł boko : 6.00 m

Skala 1 : 50

Data wiercenia: 2018-10-15

Wiercenie	Gł boko zwierciadła wody [m.p.p.t]	Stratygrafia	Profil litologiczny		Przelot [m]	Opis litologiczny	Symbol gruntu	Gł boko pobr . próby	Wilgotno	Stan gruntu	Warstwa geotechniczna
			[m]								
1	2	3	4	5	6	7	8	9	10	11	12
	0.9					namuł gliniasty, brunatno-szary	Nmg		w	pl	ONmg
	1.7				1.70	Piasek pylasty przewarstwiany glin pylast , jasnoszary	P π /G π	1.1		ln	Rp1
					2.40	Piasek pylasty przewarstwiany glin pylast , jasnoszary		2.7	nw	szg	Rp2
	4.7				4.00	Gлина piaszczysta, szara przewarstwiana piaskiem drobnym	Gp//Pd				
	5.4				5.40	Gлина piaszczysta, br zowa z domieszk kamieni obtoczonych	Gp+KO		mw	tpl	Gz3
					6.00						