

# Zarządzenie Nr 11/18 Burmistrza Szepietowa

z dnia 7 grudnia 2018 roku

w sprawie ustanowienie służebności przesyłu.

Na podstawie art. 23 ust. 1 pkt 7, art. 25 ust.1 i 2 ustawy z dnia 21 sierpnia 1997 roku o gospodarce nieruchomościami / t. j. Dz. U. z 2018 r., poz. 2204) w związku z uchwałą Rady Miejskiej w Szepietowie z dnia 6 grudnia 2018r. Nr II/11/18 w sprawie wyrażenia zgody na ustanowienie służebności przesyłu, co następuje:

§ 1. Ustanawia się na czas nieoznaczony na nieruchomościach stanowiących własność Gminy Szepietowo położonych w Szepietowie, oznaczonych w ewidencji gruntów jako działki o numerach ewidencyjnych: 613/5, 613/6, 613/7, objętych księgą wieczystą, odpowiednio KW LM1W/00037777/4 i KW LM1W00003765/0 oraz nieruchomości oznaczonej nr ew. 58/8 położonej w Średnicy Maćkowiec, objętej księgą wieczystą KW LM1W/00018975/3 - na rzecz podmiotu o nazwie Polska Spółka Gazownictwa sp. z o.o. z siedzibą w Warszawie, ul. Krucza 6/14, 00-537 Warszawa, Oddział Zakład Gazowniczy w Białymstoku, ul. Generała Stanisława Sosabowskiego 24, 15-182 Białystok, wpisanego do rejestru przedsiębiorców Krajowego Rejestru Sądowego prowadzonego przez Sąd Rejonowy dla m. st. Warszawy w Warszawie, XII Wydział Gospodarczy Krajowego Rejestru Sądowego pod numerem KRS 0000374001, NIP 525 24 96 411, REGON 142739519 i jej następców prawnych,

- służebności przesyłu, zgodnie z treścią art. 305<sup>1</sup> Kodeksu cywilnego.

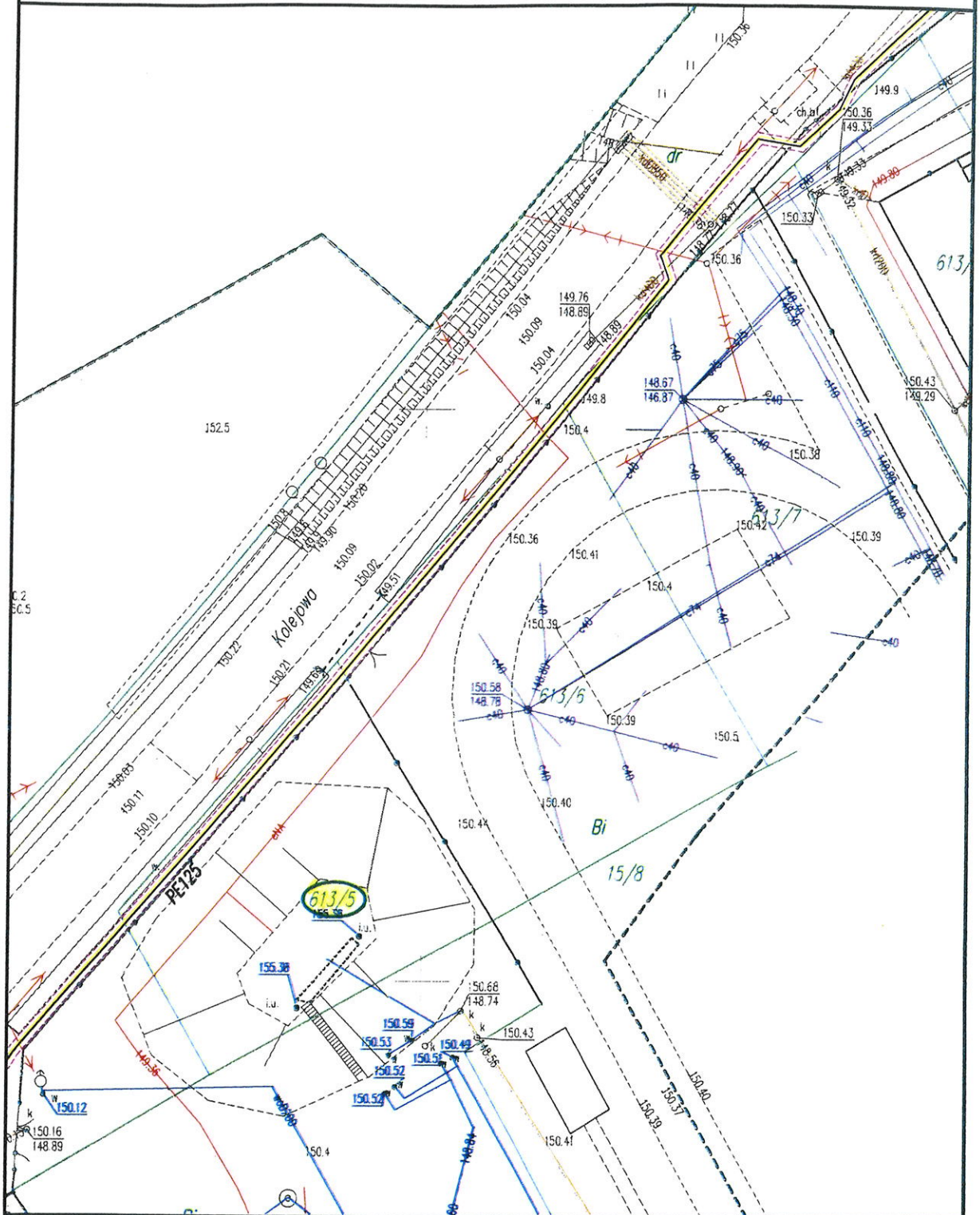
2. Przedmiotem służebności przesyłu będzie prawo korzystania z nieruchomości w celu zainstalowania sieci gazowej, której przebieg został określony na szkicach sytuacyjnych lokalizacji gazociągu PE125 na działkach wymienionych w § 1., stanowiących załączniki Nr 1, 2, 3 i 4 do niniejszego zarządzenia oraz korzystania z tych urządzeń zgodnie z ich przeznaczeniem, tj. w zakresie całodobowego wstępu, przechodu, przejazdu, swobodnego, całodobowego dostępu do urządzeń w celu przeglądu, konserwacji, naprawy, wymiany. Szczegółowe warunki służebności zostaną określone w umowie notarialnej o ustanowieniu służebności przesyłu

§ 2. Zarządzenie wchodzi w życie z dniem podjęcia.

**BURMISTRZ**

**Robert Lucjan Wyszynski**

Szkie sytuacyjny lokalizacji gazociągu PE125 na działce nr 613/5 obręb 0001 SZEPIETOWO



BURMISTRZ SZEPIETOWO  
ul. Główna 6, 18-210 Szepietowo

BURMISTRZ

Robert Lucjan Wyszynski

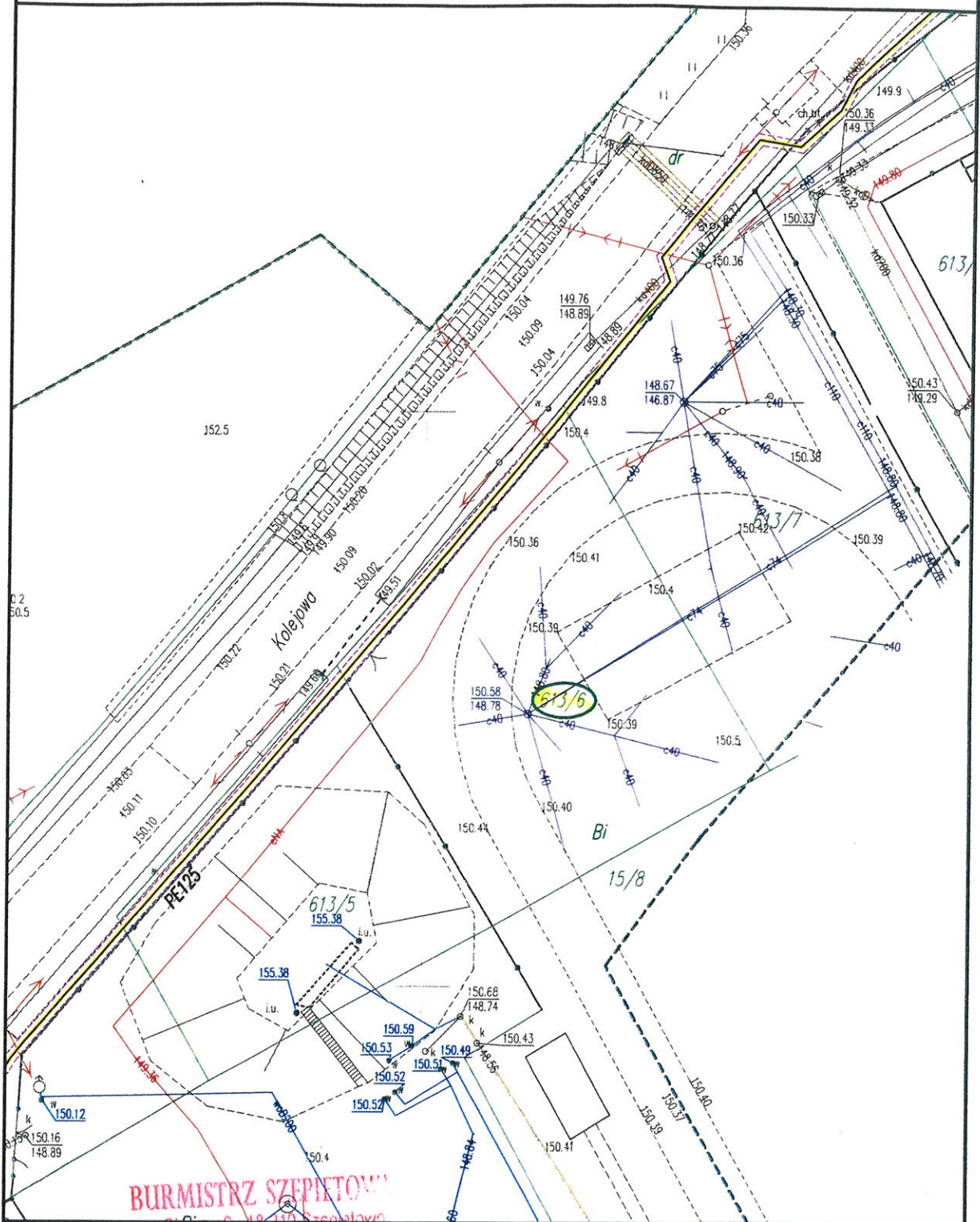
Oznaczenia:

- projektowany gazociąg wraz ze strefą kontrolowaną
- granica działki
- numer działki

Dla gazociągu zostanie ustanowiona strefa kontrolowana o szerokości 1,0 m – po 0,5 m na stronę od osi projektowanego gazociągu. Strefa kontrolowana stanowi jednocześnie pas eksploatacyjny.

.....  
podpis właściciela





BURMISTRZ SZEPIETOWA  
ul. Główna 6, 18-210 Szepietów

**BURMISTRZ.**  
*Robert Lucjan Wyszynski*

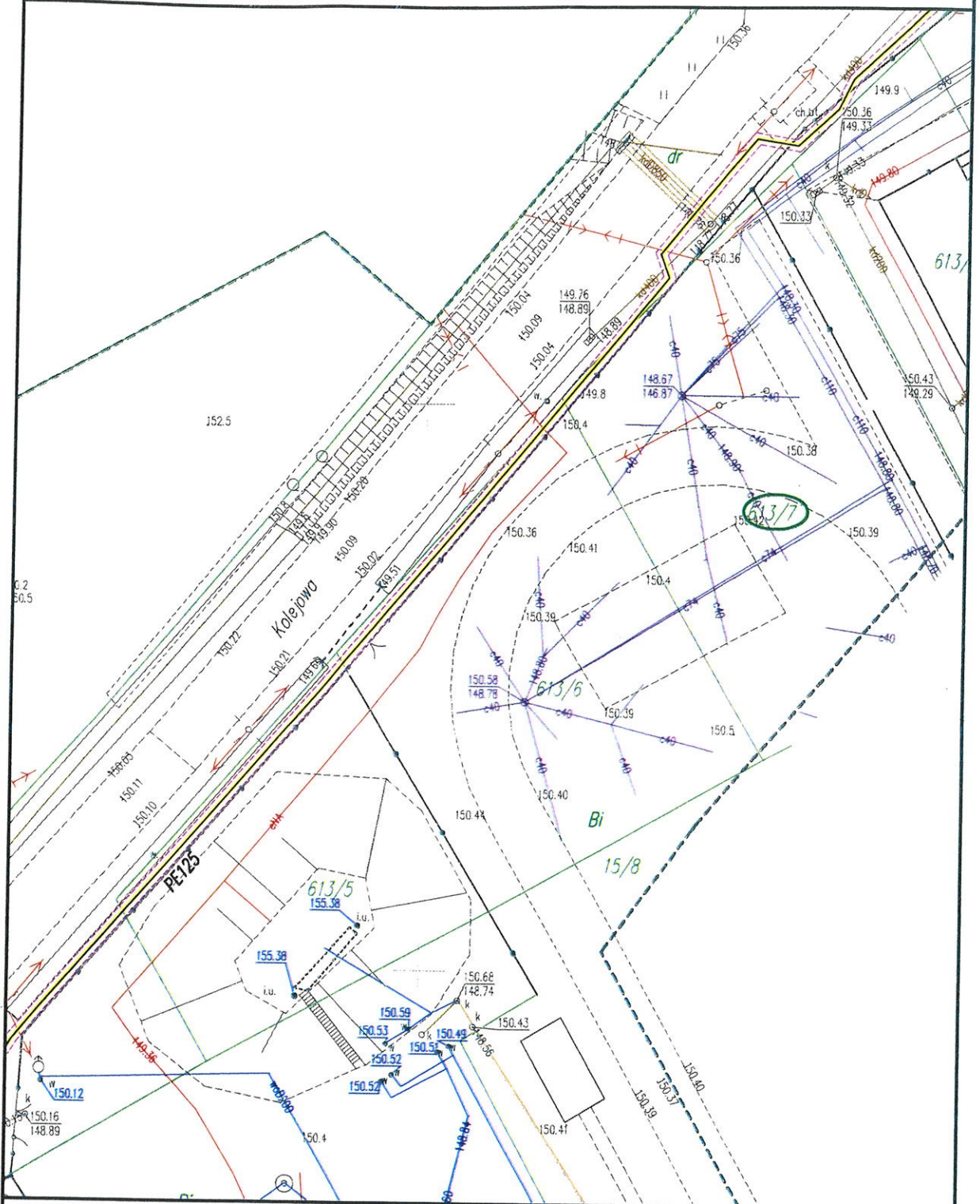
**Oznaczenia:**

- projektowany gazociąg wraz ze strefą kontrolowaną
- granica działki
- numer działki

Dla gazociągu zostanie ustanowiona strefa kontrolowana o szerokości 1,0 m – po 0,5 m na stronę od osi projektowanego gazociągu. Strefa kontrolowana stanowi jednocześnie pas eksploatacyjny.

.....  
podpis właściciela




Szkic sytuacyjny lokalizacji gazociągu PE125 na działce nr 613/7 obręb 0001 SZEPIETOWO



BURMISTRZ SZEPIETOWA  
ul. Główna 6, 18-210 Szepietowo

BURMISTRZ  
*Robert Lucjan Wyszynski*

Oznaczenia:

-  – projektowany gazociąg wraz ze strefą kontrolowaną
-  – granica działki
-  – numer działki

Dla gazociągu zostanie ustanowiona strefa kontrolowana o szerokości 1,0 m – po 0,5 m na stronę od osi projektowanego gazociągu. Strefa kontrolowana stanowi jednocześnie pas eksploatacyjny.

.....  
podpis właściciela



Załącznik nr 4. do zarządzenia Burmistrza Szepietowa Nr 11/18 z dn. 07.12.2018r.

Szkic sytuacyjny lokalizacji gazociągu PE125 na działce nr 58/8 obręb 0035, ŚREDNICA-MACZKOWIĘTA

Skala 1:500






**BURMISTRZ SZEPIETOWA**  
ul. Główna 6, 18-210 Szepietów

**BURMISTRZ**

*Karol Lucja Wyszyński*

Oznaczenia:

-  - projektowany gazociąg wraz ze strefą kontrolowaną
-  - granica działki
-  - numer działki

Dla gazociągu zostanie ustanowiona strefa kontrolowana o szerokości 1,0 m – po 0,5 m na stronę od osi projektowanego gazociągu. Strefa kontrolowana stanowi jednocześnie pas eksploatacyjny.

.....  
podpis właściciela