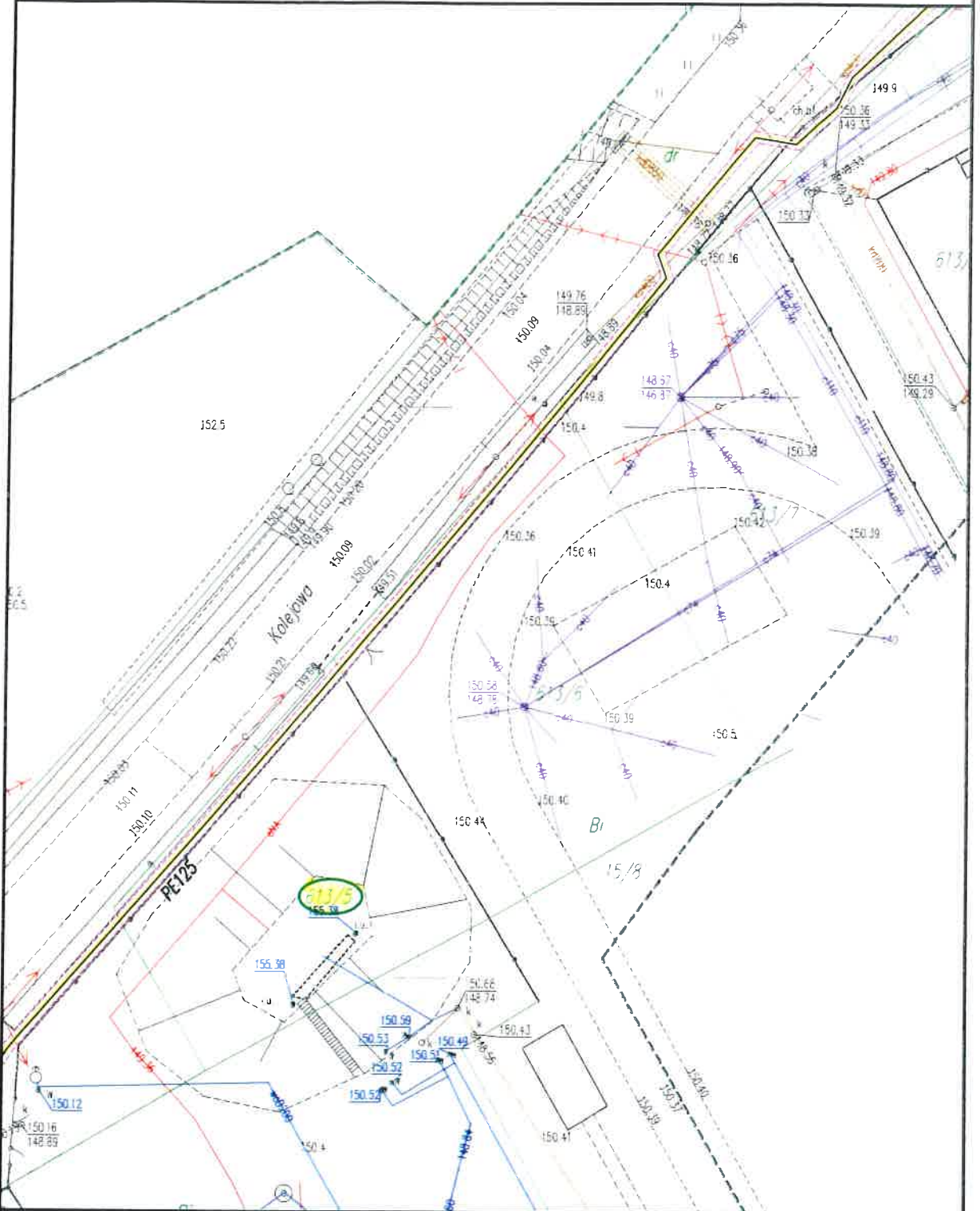
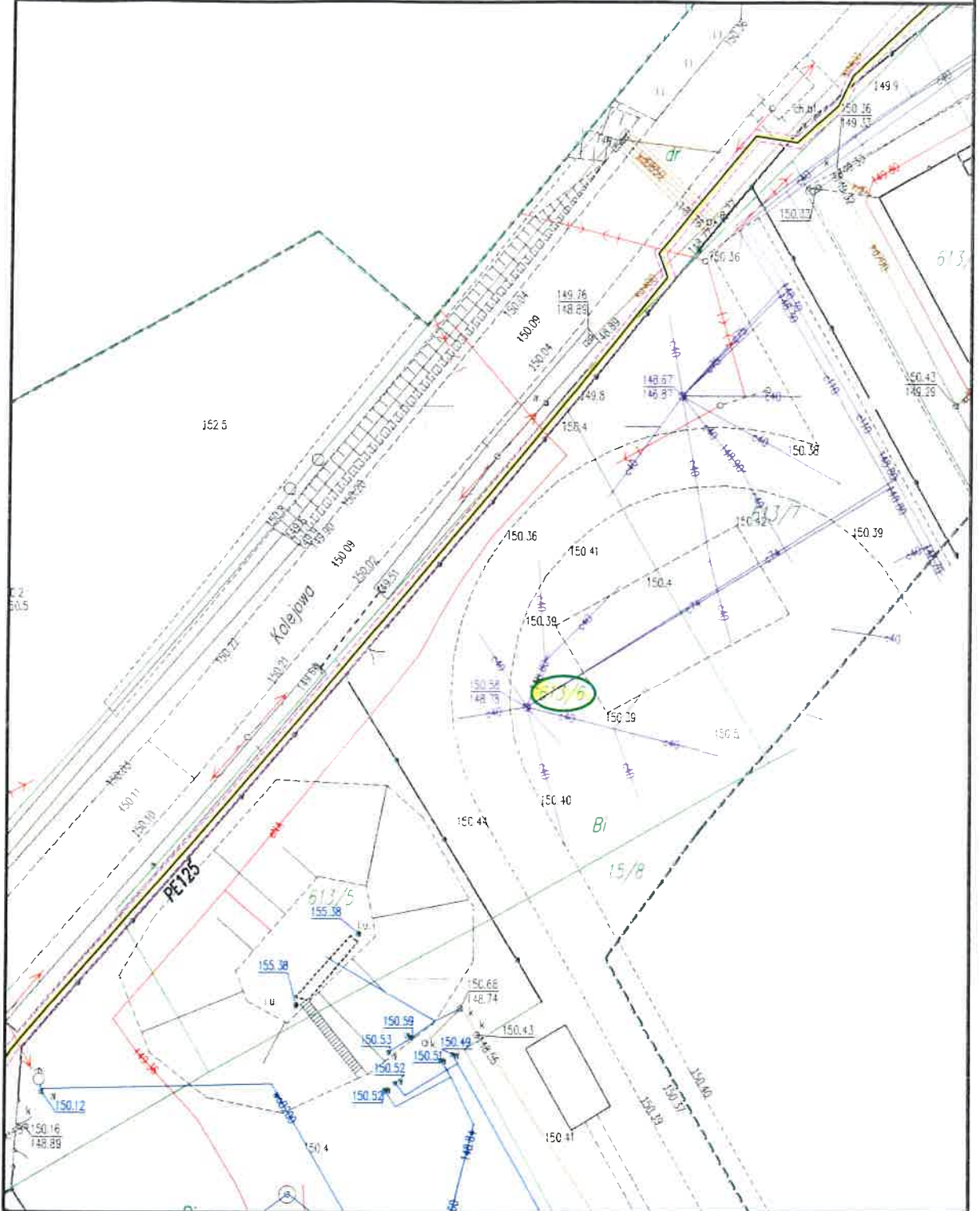





Załącznik Nr A. do uchwały Rady Miejskiej w Szepietowie Nr 11/11/18 z dnia 6 grudnia 2018
Szkiec sytuacyjny lokalizacji gazociągu PE125 na działce nr 613/5 obręb 0001 SZEPIETOWO



Załącznik Nr 2. do uchwały Rady Miejskiej w Szepietowie Nr 111/11/18..... z dnia 6 grudnia 2018
Szkiec sytuacyjny lokalizacji gazociągu PE125 na działce nr 613/6 obręb 0001 SZEPIETOWO



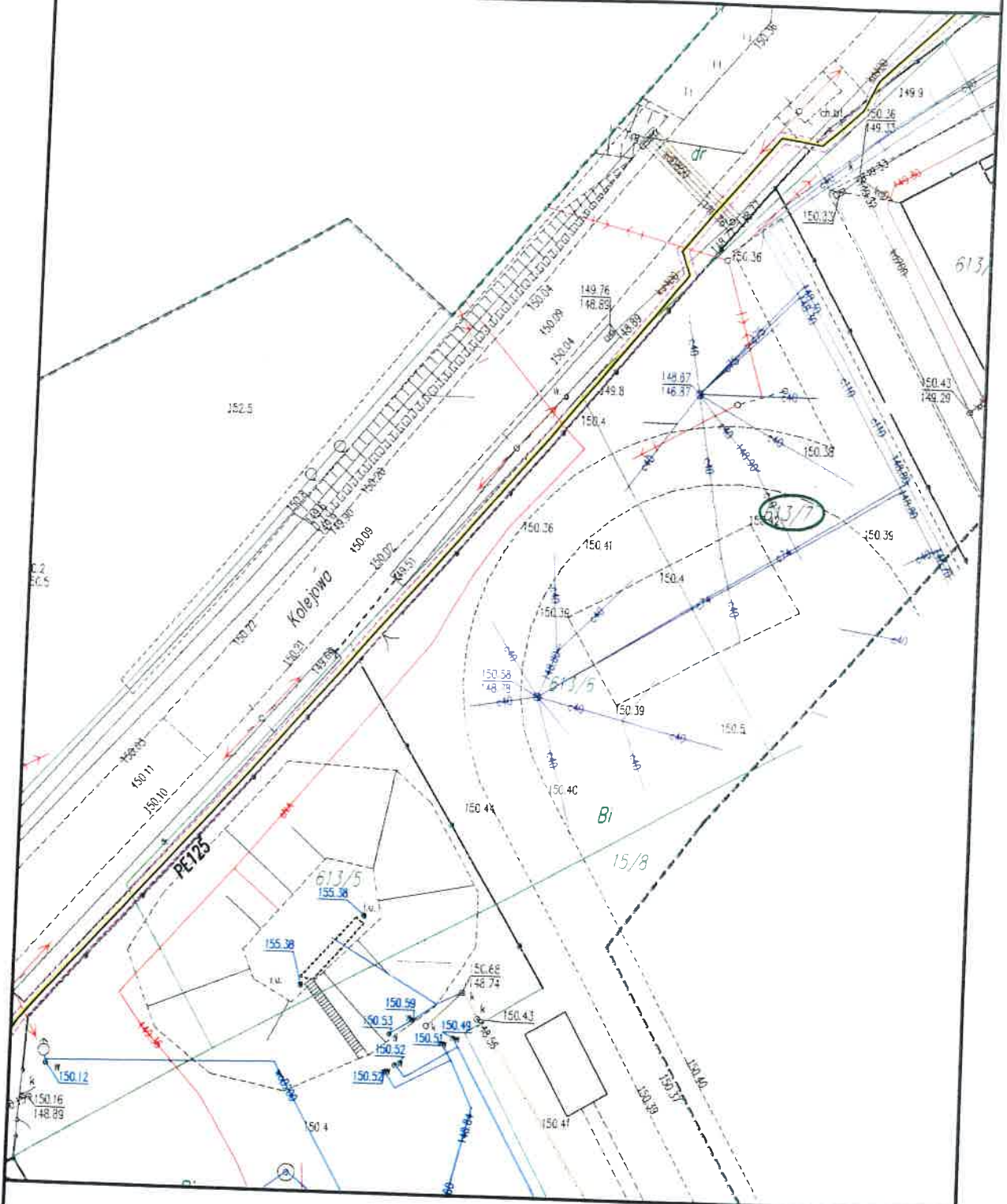
Oznaczenia:

-  – projektowany gazociąg wraz ze strefą kontrolowaną
-  – granica działki
-  – numer działki




Dla gazociągu zostanie ustanowiona strefa kontrolowana o szerokości 1,0 m – po 0,5 m na stronę od osi projektowanego gazociągu. Strefa kontrolowana stanowi jednocześnie pas eksploatacyjny.

.....
podpis właściciela

Załącznik Nr 3. do uchwały Rady Miejskiej w Szepietowie Nr 11/11/18..... z dnia 6 grudnia 2018.
Szkie sytuacyjny lokalizacji gazociągu PE125 na działce nr 613/7 obręb 0001 SZEPIETOWO



Oznaczenia:

-  - projektowany gazociąg wraz ze strefą kontrolowaną
-  - granica działki
-  - numer działki




Dla gazociągu zostanie ustanowiona strefa kontrolowana o szerokości 1,0 m – po 0,5 m na stronę od osi projektowanego gazociągu. Strefa kontrolowana stanowi jednocześnie pas eksploatacyjny.

.....
podpis właściciela

Załącznik Nr 4... do uchwały Rady Miejskiej w Szepietowie Nr 11/11/18..... z dnia 6. grudnia 2018
Szkic sytuacyjny lokalizacji gazociągu PE125 na działce nr 58/8 obręb 0035, ŚREDNICA-MAĆKOWIĘTA



Oznaczenia:

-  - projektowany gazociąg wraz ze strefą kontrolowaną
-  - granica działki
-  - numer działki

Dla gazociągu zostanie ustanowiona strefa kontrolowana o szerokości 1,0 m – po 0,5 m na stronę od osi projektowanego gazociągu. Strefa kontrolowana stanowi jednocześnie pas eksploatacyjny.

.....
podpis właściciela