

USŁUGI PROJEKTOWE
Miroslaw Luniewski
18-220 CZYZEW, ul. Słowackiego 20
tel. (086) 275 56 72
NIP 723-107-34-45 Regon 451083814

PROJEKT
STAŁEJ ORGANIZACJI RUCHU DROGOWEGO
WYNIKAJĄCEGO Z ROZBUDOWY DRÓG GMINNYCH
NR 107708 B w lok. 0+000 – 0+555,00
Nr 167121B w lok. 0+000 – 0+237,00
we wsi Nowe Gierałty

INWESTOR: URZĄD MIEJSKI W SZEPIETOWIE

PROJEKTANT: Miroslaw Luniewski
Nr upr. proj. UAN.7342-108/94

Miroslaw Luniewski

Uprawy projektowania i kierownictwa
Spec. Konstrukcyjnych w zakr. dróg
Upr. Nr. UAN. 7342-108/94, Lom 33/86

Zatwierdzam
Projekt stałej organizacji ruchu drogowego

STAROSTWO POWIATOWE
w Wysokim Mazowieckiem
16-200 Wysokie Mazowieckie, ul. Ludowa 15A
tel. 086 275 24 17; 086 477 02 00 w. 56
tel./fax 086 275 31 53

ZATWIERDZAM
projekt nr. 2/15

Organizacja ruchu drogowego / cz. 101
Przewidywany termin wprowadzenia organizacji
ruchu do date 3.1.10. 2017r.
Inwestor zobowiązuje się do przekazania organu
zarządzającego powiatem przedmiotowy projekt wraz
Komendantowi Powiatowego Biura o ruchu drogowym
terminie wprowadzenia organizacji ruchu drogowego
data 16.02.2015r. podpis

z. up. STAROSTY

mgr inż. Sławomir Jan Misiewicz
KIEROWNIK
Wydziału Komunikacji i Dróg

Luty 2015 r.

KARTA

uzgodnień projektu organizacji ruchu drogowego po wykonaniu rozbudowy dróg gminnych
Nr 107708B w lok. 0+000 – 0+555,00 i 167121B w lok. 0+000 – 0+237,00 we wsi
Nowe Gierałty

Nazwa instytucji	Data i podpis
Komenda Powiatowa Policji Seksja Ruchu Drogowego w Wysokiem Mazowieckiem	<p>PROJEKT - SZKIC organizacji ruchu opiniuję <u>pozytywnie, - negatywnie</u> z następującymi warunkami</p> <p><i>[Signature]</i></p> <p>KOMENDANT POWIATOWY POLICJI w Wysokiem Mazowieckiem z up. Naczelnik Wydziału Ruchu Drogowego</p> <p><i>[Signature]</i></p> <p><i>mdkom. Sławomir Murawski</i></p>
Urząd Miejski w Szepietowie	<p><i>[Signature]</i></p> <p>URZĄD MIEJSKI w SZEPIETOWIE ul. Główna 6, 18-210 Szepietowo tel. (086) 4760 132, 4760 133, fax. 4760 110 NIP 722-100-01-66, REGON 000544941</p>

OPIS TECHNICZNY

do projektu organizacji ruchu drogowego wynikającego z rozbudowy dróg gminnych
Nr 107708 B w lok. 0+000 – 0+555,00 i Nr 167121 B w lok. 0+000 – 0+237,00 we wsi
Nowe Gierałty

1. Zakres opracowania

Projekt obejmuje opracowanie sposobu organizacji ruchu drogowego wynikającego z rozbudowy dróg gminnych Nr 107708 B w lok. 0+000 – 0+555,00 i Nr 167121 B w lok. 0+000 – 0+237,00 we wsi Nowe Gierałty.

2. Podstawa opracowania

- Rozporządzenie Ministra Infrastruktury z dnia 03 lipca 2003 r (Dz. U. Nr 220 poz.2181 z dnia 23 grudnia 2003 r.) w sprawie warunków technicznych dla znaków i sygnałów drogowych oraz urządzeń bezpieczeństwa ruchu drogowego i warunków ich umieszczania na drogach.

- Rozporządzenie Ministra Transportu i Gospodarki Morskiej z dnia 2 marca 1999 r w sprawie warunków technicznych, jakim powinny odpowiadać drogi i ich usytuowanie (Dz.U.Nr 43 z dnia 14 maja 1999 r.)

- podkładu geodezyjnego w skali 1:500
- pomiary terenowe wykonane w m-cu styczniu 2015 r.

3. Stan projektowany

Drogi gminne Nr 107708 B w lok. 0+000 – 0+555,00 i Nr 167121 B w lok. 0+000 – 0+237,00 we wsi Nowe Gierałty po rozbudowie posiadać będą nawierzchnię bitumiczną o niżej wymienionych parametrach:

- szerokość korony dróg 6,50 m
- szerokość nawierzchni bitumicznej 5,00 m
- szerokość poboczy gruntowych 2x0,75 m

Przy projektowanej do rozbudowy drodze gminnej Nr 107708 B występują następujące znaki drogowe:

- A-7 szt - 1 (*stan dobry*)
- D-42 szt - 1 (*stan dobry*)
- D-43 szt - 1 (*stan dobry*)

Projektuje się ustawić niżej wymienione znaki drogowe:

- A-7 szt - 2
- D-1 szt - 2
- T-6b szt - 2

Projektowane do ustawienia znaki drogowe powinny posiadać wymiary znaków „średnich” .

Znaki A-7 powinny być pokryte folią odbłaskową typu 2 a znaki D-1 folią odbłaskową typu 1. Miejsce ustawienia w/w znaków pokazano na planie sytuacyjnym w skali 1:500 , znaki projektowane pokolorowane, istniejące do pozostawienia szare.

Planowany termin wprowadzenia stałej organizacji ruchu drogowego 31.10.2017 r.

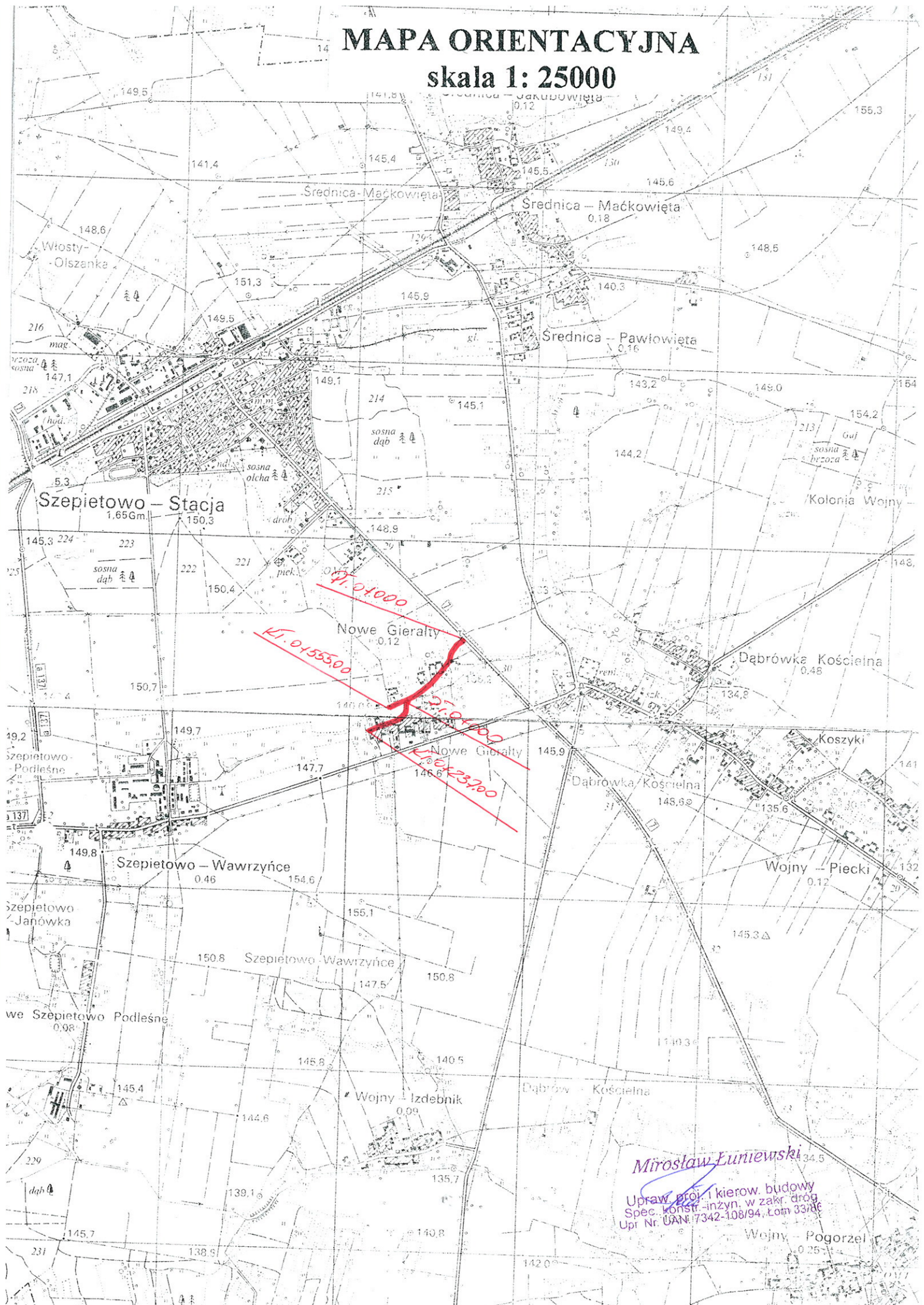
Inwestor po wprowadzeniu oznakowania organizacji ruchu jest obowiązany powiadomić o tym fakcie zarządzającego ruchem drogowym oraz Komendę Powiatową Policji w Wysokiem Mazowieckiem.

Mirosław Euniewski

Upraw. proj. i konstr. budowy
Spec. konstr. w zakr. dróg
Upi. Nr. UAN. 7342-108/94, Łom 33/86

MAPA ORIENTACYJNA

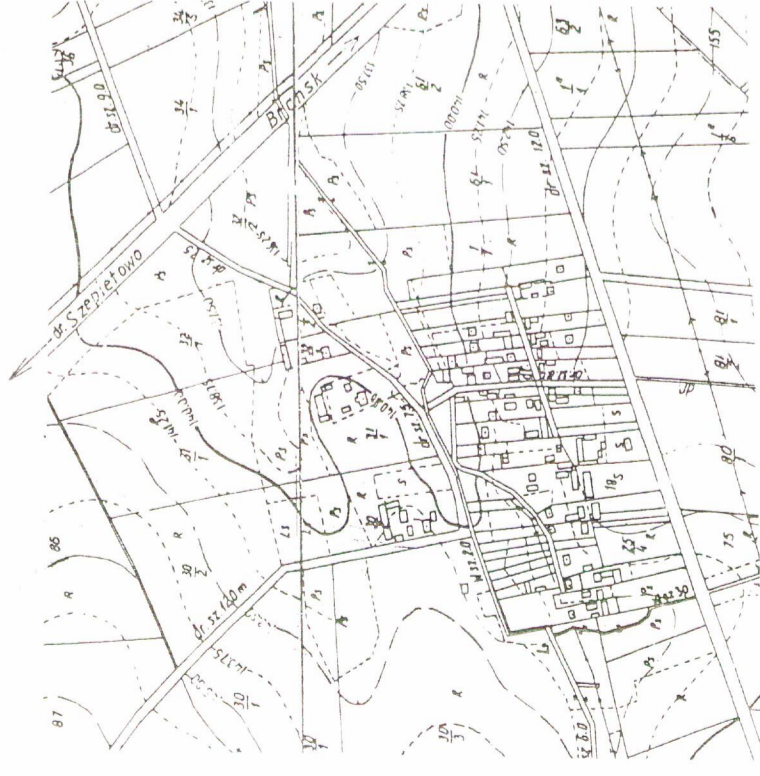
skala 1: 25000



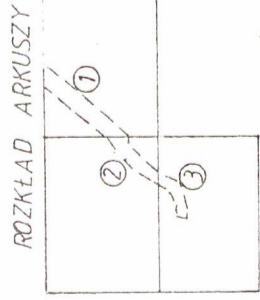
Mirosław Luniewski
Upr. proj. i kier. budowy
Spec. konstr.-inżyn. w zakr. drog
Upr. Nr. UAN: 7342-108/94, Kom 33/86

MAPA DO CELÓW PROJEKTOWYCH

Skala 1 : 500



SZKIC ORIENTACYJNY
Skala ~1:10000



Mapę niniejszą sporządzono na podstawie materiałów archiwalnych oraz pomiaru uzupełniającego wykonanego w dniu 2014-07-25, 2014-08-22

Mapa datowana na dzień 2014-08-22
L. ks. rob. 18183 - 51/2014
Nr ewidencyjny - ogłoszenia GN. 6642.767.2014
Układ „65”- stręga 2. Kroszad „60”
Wysokie Mazowieckie 2014-09-02

Obręb: **NOWE GIERALTY**
Gmina: **Szeptkowo**
Powiat: **wysokomazowiecki**
Woj. **podlaskie**

Nr ark mapy: 255. 113. 222,
255. 113. 223,
255. 113. 224,
255. 131. 021,

WYKAZ WZGLĘDNY
Adres: ul. 15-tych Stycznia
ul. Łódzka 21a, 01-608, Warszawa
15-150 Warszawa, Krajowa
15-123-127 Warszawa, Krajowa

STACJA BIOGRAFIK
ul. Łódzka 21a, Warszawa
Zaświadczenie
Zaświadczenie
Zaświadczenie

Zaświadczenie
Zaświadczenie
Zaświadczenie

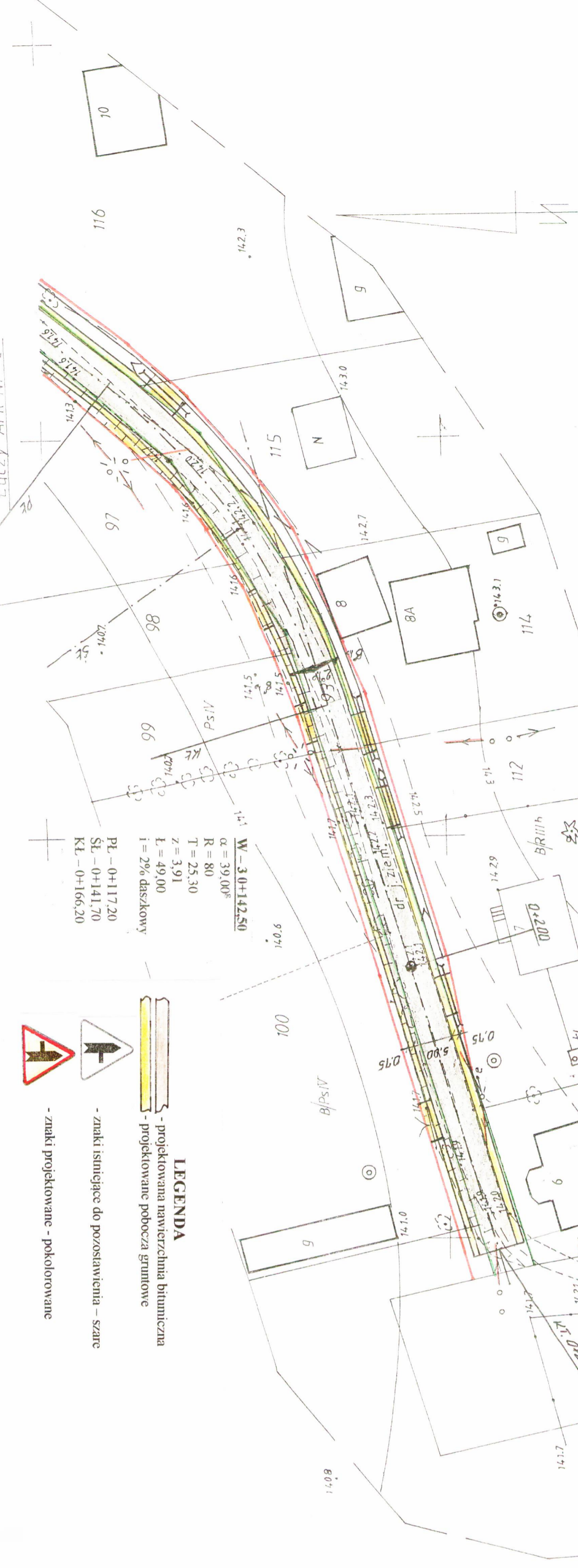
Zaświadczenie
Zaświadczenie
Zaświadczenie

PROJEKT STALEJ ORGANIZACJI RUCHU DROGOWEGO

SKALA 1:500
CZEŚĆ III

1:1
W - 30+142.50
R = 80
T = 25.30
Z = 3.91
L = 49.00
i = 2% daszkowy
PE - 0+117.20
SL - 0+141.70
KL - 0+166.20

LEGENDA
- projektowana nawierzchnia bitumiczna
- projektowane pobocza gruntowe
- znaki istniejące do pozostawienia - szare
- znaki projektowane - pokolorowane



Niniejszy dokument jest najnowszym stanem i nie zawiera żadnych zmian. Wszelkie zmiany w projekcie będą oznaczone odpowiednimi symbolami. Wszelkie dane podane w projekcie są w pełni zgodne z rzeczywistością.		Organ prowadzący państwowy zasób geodezyjny i kartograficzny	STABUSTA WYBOK MAZOWIECKI
Dane wpisane do ewidencji materiałów zasobu		Imię i nazwisko osoby reprezentującej organ	MP. STABUSTA
Data wypisania operatu technicznego do ewidencji materiałów zasobu			2014-09-10
Numer ewidencyjny i kartograficzny			P. 2013.2014.065

Kartograficzny Instytut Geodezji i Niwoczymuskiego Powiatowy