

UCHWAŁA Nr XXII/154/2017

RADY GMINY ŚWIERZNO

z dnia 26 stycznia 2017r.

w sprawie projektu dostosowania sieci szkół podstawowych i gimnazjów do nowego ustroju szkolnego.

Na podstawie art. 18 ust. 2 pkt 15 ustawy z dnia 8 marca 1990 r. o samorządzie gminnym (Dz. U. z 2016 r. poz. 446, 1579 i 1948) oraz art. 206 ust. 1-4 ustawy z dnia 14 grudnia 2016r. Przepisy wprowadzające ustawę - Prawo oświatowe (Dz. U. z 2017 r. poz. 60) uchwała się, co następuje:

§ 1. Uchwała określa:

1. Plan sieci publicznych szkół podstawowych prowadzonych przez **Gminę Świerzo**, a także granice obwodów publicznych szkół podstawowych prowadzonych przez **Gminę Świerzo**, na okres od 1 września 2017 r. do dnia 31 sierpnia 2019 r., który stanowi **załącznik 1** do niniejszej uchwały.


2. Plan sieci prowadzonych przez **Gminę Świerzo** publicznych gimnazjów oraz granice obwodów dotychczasowych publicznych gimnazjów prowadzonych przez **Gminę Świerzo** na okres od 1 września 2017 r. do dnia 31 sierpnia 2019 r., który stanowi **załącznik 2** do niniejszej uchwały.

3. Projekt planu sieci publicznych ośmioletnich szkół podstawowych prowadzonych przez gminę, a także granice obwodów publicznych ośmioletnich szkół podstawowych prowadzonych przez **Gminę Świerzo**, od dnia 1 września 2019, który stanowi **załącznik 3** do niniejszej uchwały.

§ 2. Niniejsza uchwała podlega podaniu do publicznej wiadomości poprzez umieszczenie jej na tablicy ogłoszeń w siedzibie **Urzędu Gminy Świerzo**, adres: Świerzo 13, 72-405 Świerzo, a także na stronie Biuletynu Informacji Publicznej Rady **Gminy Świerzo**.

§ 3. Uchwała wchodzi w życie z dniem jej podjęcia.


PRZEWODNICZĄCY RADY
Piotr Madziński



Załącznik nr 1
do Uchwały Nr XXII/154/2017
Rady Gminy Świerzno
z dnia 26 stycznia 2017 r.

Plan sieci publicznych szkół podstawowych prowadzonych przez Gminę Świerzno, a także granice obwodów publicznych szkół podstawowych prowadzonych przez Gminę Świerzno, na okres od dnia 1 września 2017 r. do dnia 31 sierpnia 2019 r.


| L.p. | Adres siedziby szkoły, adresy ewentualnych innych lokalizacji prowadzenia zajęć dydaktycznych, wychowawczych, i opiekuńczych, | Granice obwodu szkoły na: | |
|------|--|--|--|
| | | rok szkolny 2017/2018 | rok szkolny 2018/2019 |
| 1. | Szkoła Podstawowa im. Jana Brzechwy w Gostyniu, Gostyń 5, 72-405 Świerzno | Miejscowości: Gostyń, Trzebieradz, Sulikowo, Rybice, Dąbrowa, Redliny | Miejscowości: Gostyń, Trzebieradz, Sulikowo, Rybice, Dąbrowa, Redliny |
| 2. | Szkoła Podstawowa im. Marii Konopnickiej w Stuchowie, Stuchowo 51, 72-405 Świerzno | Miejscowości: Stuchowo, Kępica, Starza, Ciesław, Będzieszewo | Miejscowości: Stuchowo, Kępica, Starza, Ciesław, Będzieszewo |
| 3. | Szkoła Podstawowa im. Juliana Grunera w Świerznie, Świerzno 23 72-405 Świerzno | Miejscowości: Świerzno, Jatki, Ugory, Chomino, Margowo, Kaleń, Gostyniec, Osieczce, Duniewo, Krzepocin, Krzemkowo, Gostyń, Trzebieradz, Sulikowo, Rybice, Dąbrowa, Redliny. | Miejscowości: Świerzno, Jatki, Ugory, Chomino, Margowo, Kaleń, Gostyniec, Osieczce, Duniewo, Krzepocin, Krzemkowo, Gostyń, Trzebieradz, Sulikowo, Rybice, Dąbrowa, Redliny. |


PRZEWODNICĄCY Rady
Gminy Świerzno

Załącznik nr 2
do Uchwały Nr XXII/154/2017
Rady Gminy Świerzno
z dnia 26 stycznia 2017 r.

Plan sieci prowadzonych przez Gminę Świerzno publicznych gimnazjów oraz granice obwodów dotychczasowych publicznych gimnazjów od dnia 1 września 2017 r. do dnia 31 sierpnia 2019 r.

| L.p. | Adres siedziby szkoły, adresy ewentualnych i innych lokalizacji prowadzenia zajęć dydaktycznych, wychowawczych, i opiekuńczych, | Granice obwodu szkoły na: rok szkolny 2017/2018 | rok szkolny 2018/2019 |
|------|---|---|---|
| 1. | Gimnazjum Publiczne w Świerznie Świerzno 23 72-405 Świerzno | Miejscowości: Świerzno, Jatki, Ugory, Chomino, Margowo, Kaleń, Gostyniec, Będzieszewo, Stuchowo, Kępica, Starza, Ciesław, Gostyń, Trzebieradz, Sulikowo, Rybice, Dąbrowa, Redliny, Osiecze, Duniewo, Krzepocin, Krzemkowo | Miejscowości: Świerzno, Jatki, Ugory, Chomino, Margowo, Kaleń, Gostyniec, Będzieszewo, Stuchowo, Kępica, Starza, Ciesław, Gostyń, Trzebieradz, Sulikowo, Rybice, Dąbrowa, Redliny, Osiecze, Duniewo, Krzepocin, Krzemkowo |


Krzysztof Wójcik
Dzielnik Wójcik

Projekt planu sieci publicznych ośmioletnich szkół podstawowych prowadzonych przez Gminę Świerzno, a także granice obwodów publicznych ośmioletnich szkół podstawowych prowadzonych przez Gminę Świerzno, od dnia 1 września 2019 r.

| L.p. | NAZWA SZKOŁY | Adres siedziby szkoły, adresy ewentualnych innych lokalizacji prowadzenia zajęć dydaktycznych, wychowawczych i opiekuńczych | Projekt granic obwodu szkoły od dnia 1 września 2019 r. |
|------|---|---|--|
| 1. | Szkoła Podstawowa im. Jana Brzechwy w Gostyniu, | Gostyń 5, 72-405 Świerzno | Miejscowości: Gostyń, Trzebieradz, Sulikowo, Rybice, Dąbrowa, Redliny |
| 2. | Szkoła Podstawowa im. Marii Konopnickiej w Stuchowie, | Stuchowo 51, 72-405 Świerzno | Miejscowości: Stuchowo, Kępica, Starza, Ciesław, Będzieszewo |
| 3. | Szkoła Podstawowa im. Juliana Grunera w Świerznie, | Świerzno 23 72-405 Świerzno | Miejscowości: Świerzno, Jatki, Ugory, Chomino, Margowo, Kaleń, Osieczce, Krzepocin, Krzemynkowo, Duniewo, Gostyń, Trzebieradz, Sulikowo, Rybice, Dąbrowa, Redliny. |

PRZEWODNICĄCY
Dariusz Mielnicki