

## UCHWAŁA NR XXIX/222/2013

### Rady Gminy Świerzno

z dnia 27 września 2013 roku

**w sprawie przystąpienia do sporządzenia zmiany Studium uwarunkowań i kierunków zagospodarowania przestrzennego gminy Świerzno.**

Działając na podstawie art. 18 ust. 2 pkt 5 ustawy z dnia 8 marca 1990 r. o samorządzie gminnym (Dz. U. 2013 r. poz. 594) oraz art.9 ust.1 i art.10 ust.2a ustawy z dnia 27 marca 2003 r. o planowaniu i zagospodarowaniu przestrzennym (Dz. U. z 2012 r., poz. 647 z późn. zm) Rada Gminy Świerzno postanawia:

§ 1. 1. Przystąpić do sporządzenia zmiany Studium uwarunkowań i kierunków zagospodarowania przestrzennego gminy Świerzno.

2. Obszar w granicach administracyjnych gminy objęty niniejszą uchwałą przedstawia załącznik graficzny, będący integralną częścią uchwały.

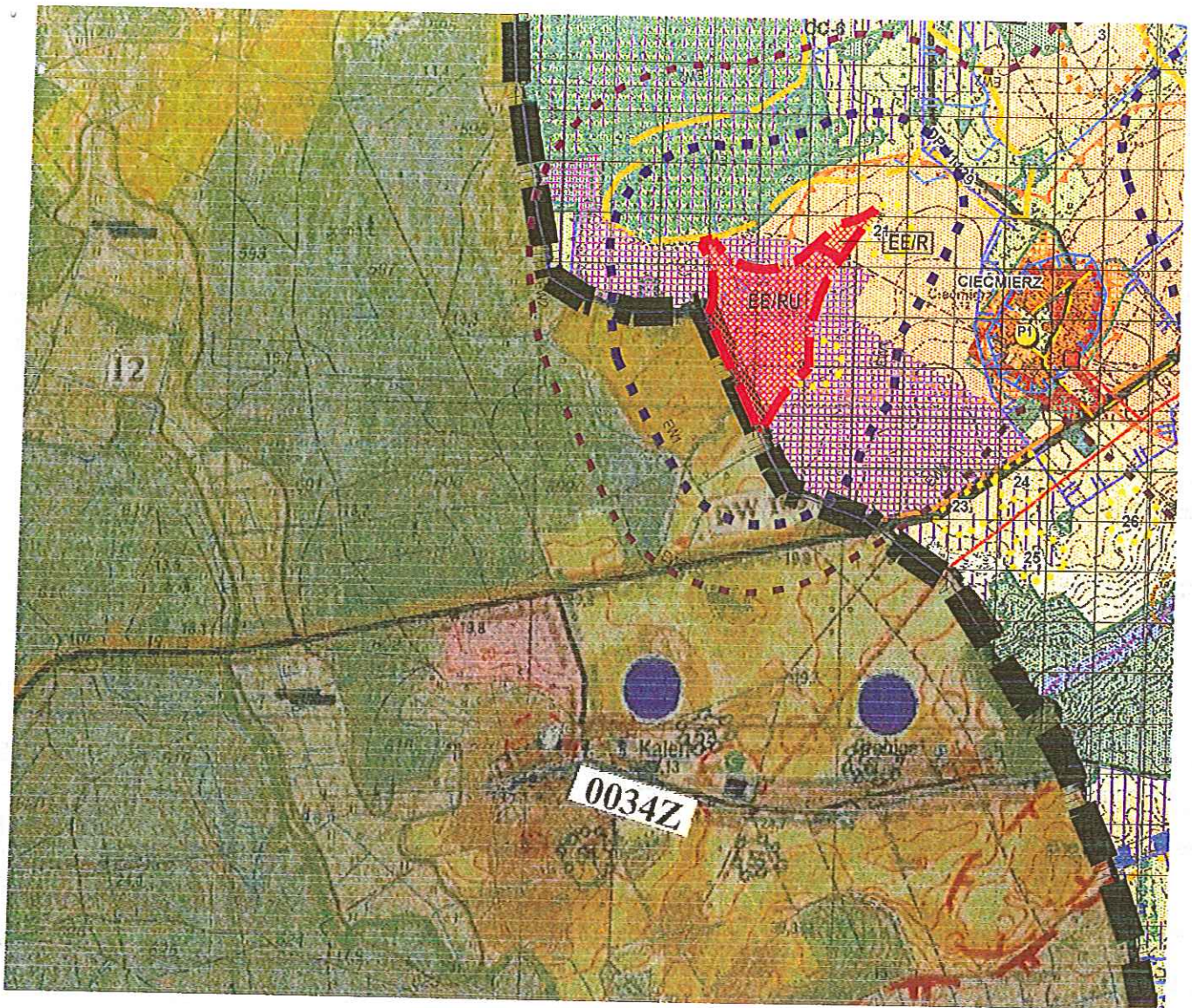
§ 2. Przedmiotem zmiany Studium jest wyznaczenie stref ochronnych związanych z ograniczeniami w zabudowie oraz zagospodarowaniu i użytkowaniu terenów, w związku z planowaną lokalizacją elektrowni wiatrowych o mocy przekraczającej 100 kW na terenie gminy Karnice.

§ 3. Wykonywanie uchwały powierza się Wójtowi Gminy Świerzno.

§ 4. Uchwała wchodzi w życie z dniem podjęcia.

Przewodniczący Rady Gminy

Dariusz Mądrecki



## LEGENDA


0 1000 2000m


SKALA:1: 20 000

 GRANICA I OBSZAR OPRACOWANIA ZMIANY STUDIUM GMINY KARNICE

 TERENY LOKALIZACJI ELEKTROWNI WIATROWYCH NA TERENACH ROLNYCH

 TERENY LOKALIZACJI ELEKTROWNI WIATROWYCH W OBSZARZE STREFY DZIAŁALNOŚCI GOSPODARCZEJ, ZWIĄZANEJ Z HODOWLĄ

 EW1  
PROGNOZOWANA STREFA OCHRONNA ZWIĄZANA Z OGRANICZENIAMI W ZABUDOWIE, ZAGOSPODAROWANIU I UŻYTKOWANIU TERENU (ze względu na hałas - 45 dB)

 EW2  
PROGNOZOWANA STREFA OCHRONNA ZWIĄZANA Z OGRANICZENIAMI W ZABUDOWIE, ZAGOSPODAROWANIU I UŻYTKOWANIU TERENU (ze względu na hałas - 40 dB)