

Skala 1 : 50 : 100 **Lokalizacja: 0 + 012,00** wykop 0,10 nasyp 1,88

110,34 110,64 110,17 110,59 110,77 110,85 110,64 110,85



110,35 110,24 110,77 110,59 110,17 110,23 110,10 110,27

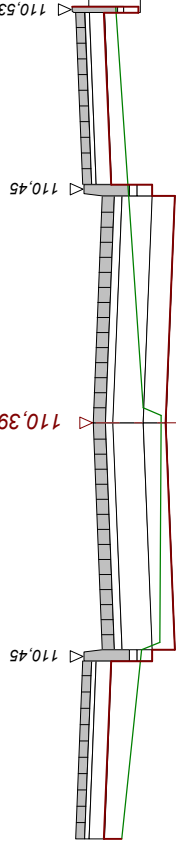
-5,50 -3,15 0,00 3,00 5,42

-5,50 -3,10 0,00 3,00 5,50

P.P. 109,30 m npm

Skala 1 : 50 : 100 **Lokalizacja: 0 + 020,00** wykop 0,90 nasyp 0,59

110,20 110,32 110,27 109,85 110,45 110,53 110,32 110,53



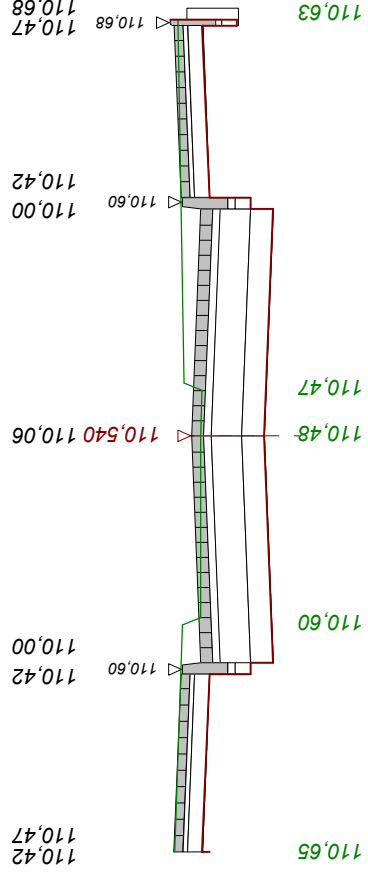
-5,50 -3,15 0,00 3,00 5,42

110,20 110,07 110,45 109,85 109,94 110,24 110,27

-5,50 -3,10 0,00 3,00 5,50

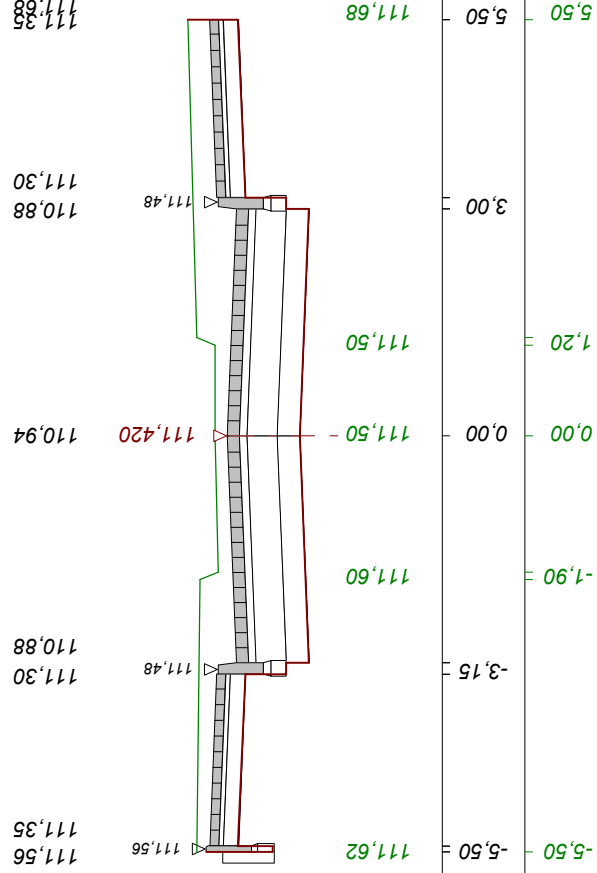
P.P. 109,00 m npm

Skala 1 : 50 : 100 **Lokalizacja: 0 + 040,00** wykop 4,05 nasyp 0,00



P.P. 109,20 m npm

Skala 1 : 50 : 100 **Lokalizacja: 0 + 055,00** wykop 5,54 nasyp 0,00

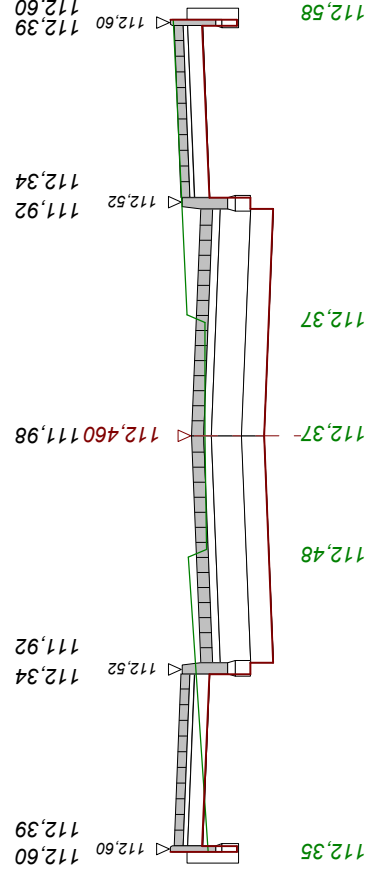


P.P. 110,00 m npm

Skala 1 : 50 : 100 **Lokalizacja: 0 + 074,00**

nasyp 0,01

wykop 3,50

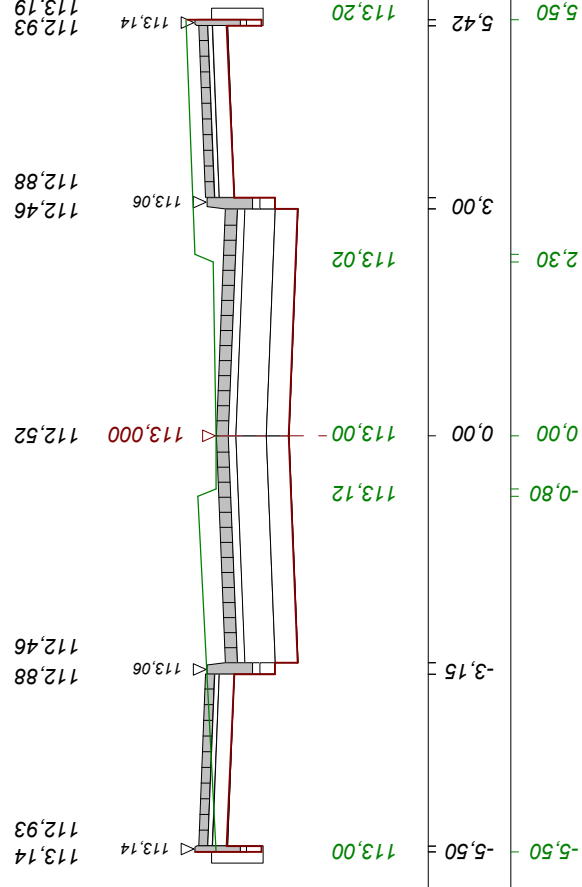


P.P. 111,10 m npm

Skala 1 : 50 : 100 **Lokalizacja: 0 + 090,00**

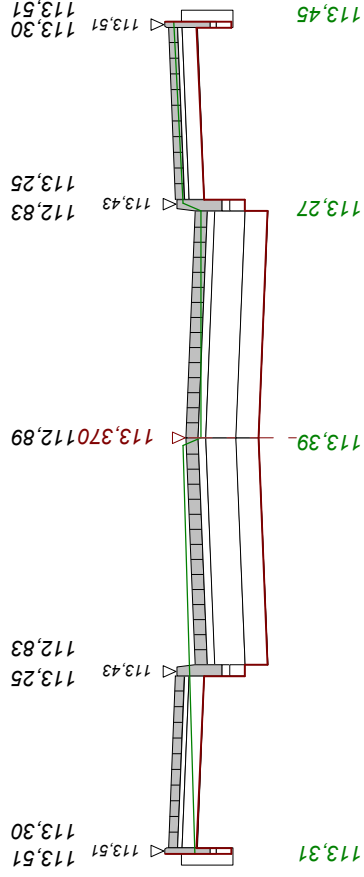
nasyp 0,00

wykop 4,50



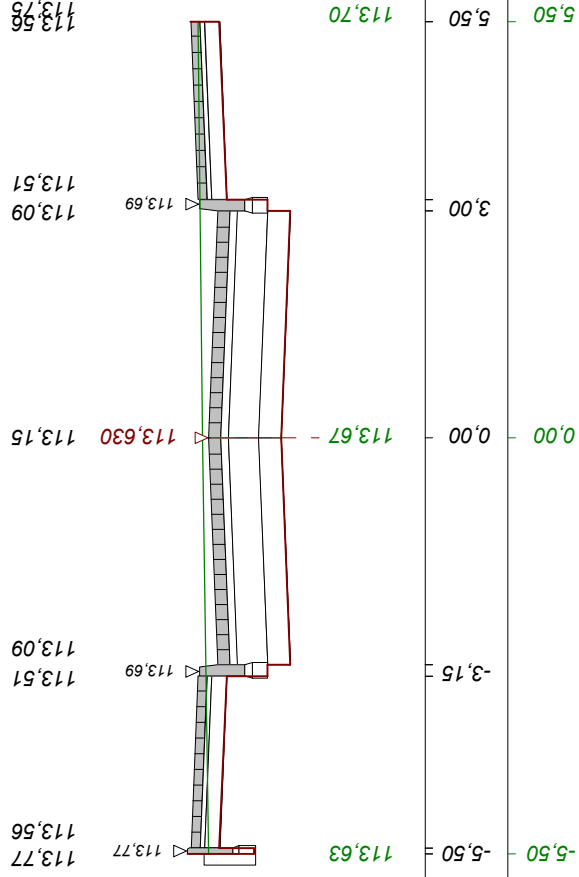
P.P. 111,60 m npm

Skala 1 : 50 : 100 **Lokalizacja: 0 + 105,00** wykop 3,36 nasyp 0,00



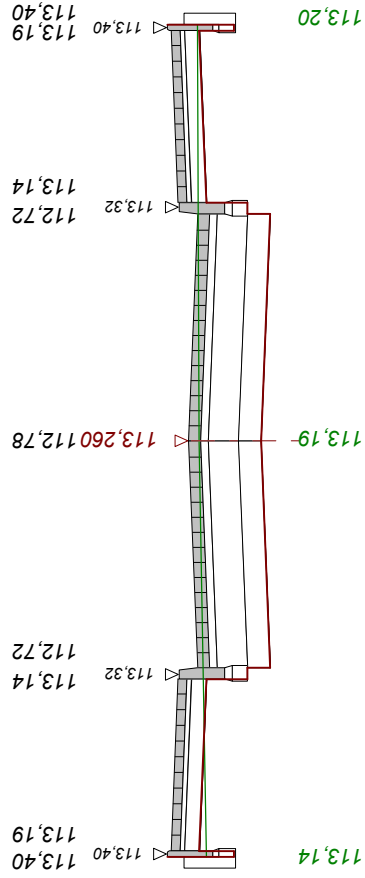
P.P. 112,00 m npm

Skala 1 : 50 : 100 **Lokalizacja: 0 + 125,00** wykop 4,05 nasyp 0,00



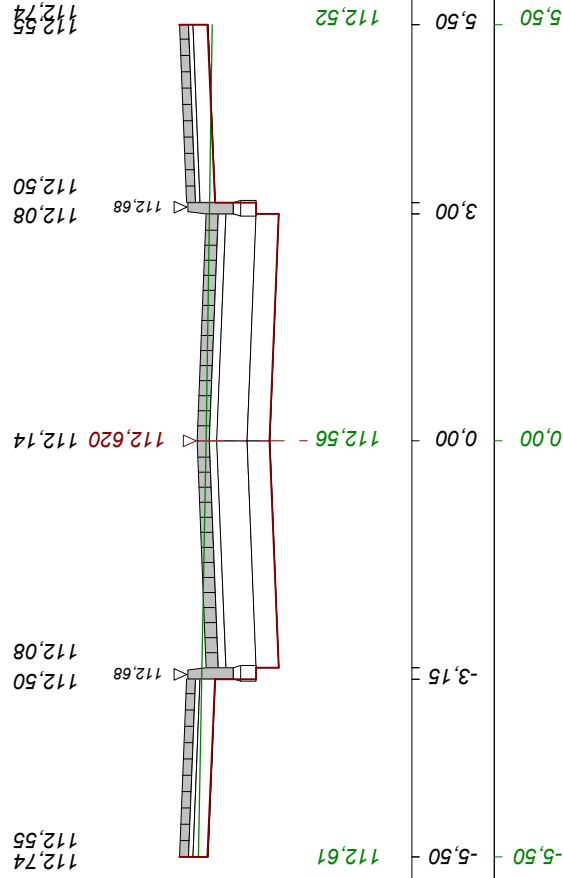
P.P. 112,20 m npm

Skala 1 : 50 : 100 **Lokalizacja: 0 + 150,00** wykop 2,82 nasyp 0,04



P.P. 111,90 m npm

Skala 1 : 50 : 100 **Lokalizacja: 0 + 175,00** wykop 3,01 nasyp 0,02

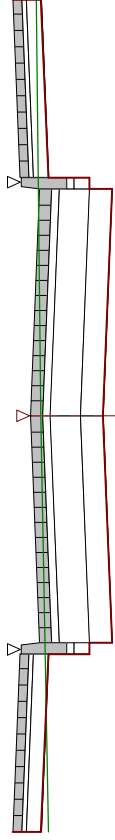


P.P. 111,20 m npm

Skala 1 : 50 : 100 Lokalizacja: 0 + 190,00

wykop 2,84 nasyp 0,04

112,14 111,95 111,90 111,48 112,08 112,02 11,54 111,98 112,14

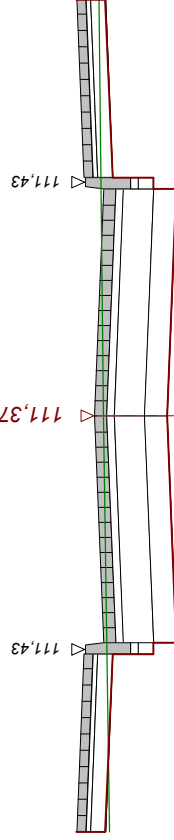


P.P. 110,60 m npm

Skala 1 : 50 : 100 Lokalizacja: 0 + 205,00

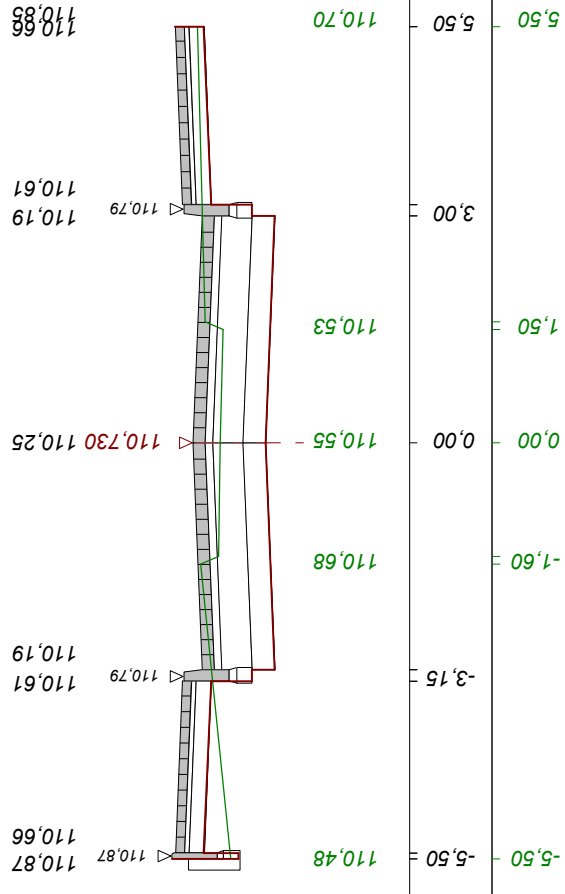
wykop 2,95 nasyp 0,02

111,49 111,30 111,25 110,83 111,43 111,37 110,89 111,34 111,43



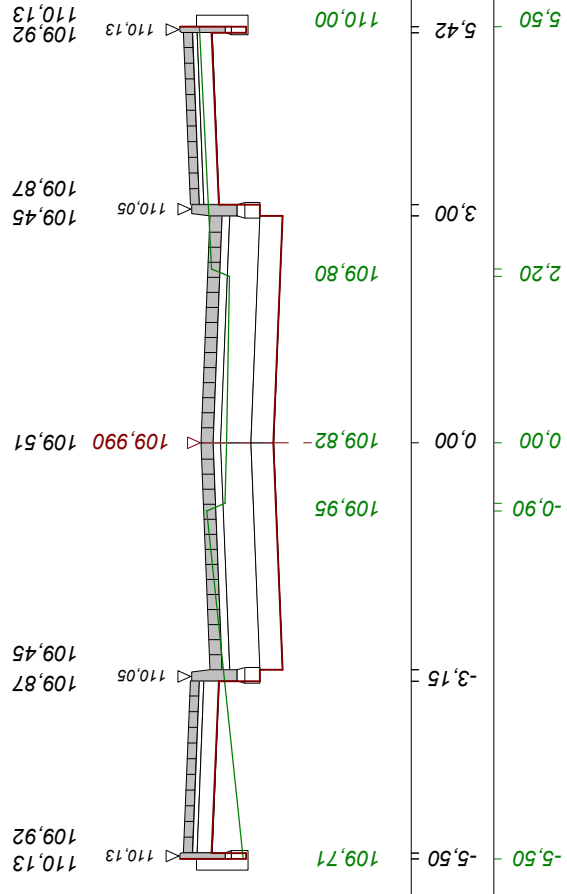
P.P. 110,00 m npm

Skala 1 : 50 : 100 **Lokalizacja: 0 + 220,00** wykop 2,48 nasyp 0,21



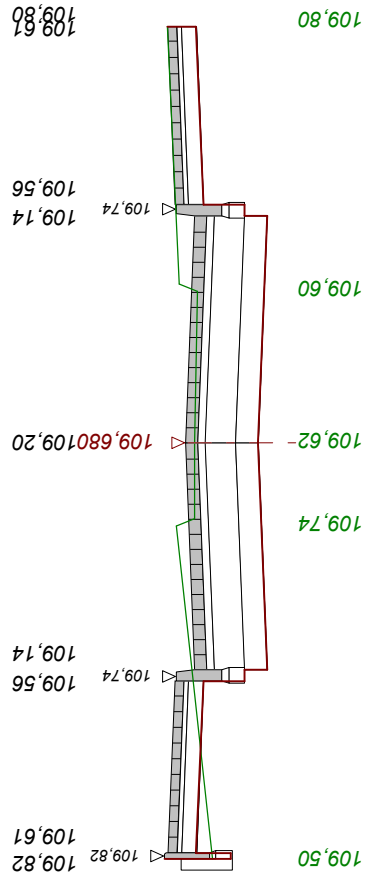
P.P. 109,30 m npm

Skala 1 : 50 : 100 **Lokalizacja: 0 + 240,00** wykop 2,55 nasyp 0,28



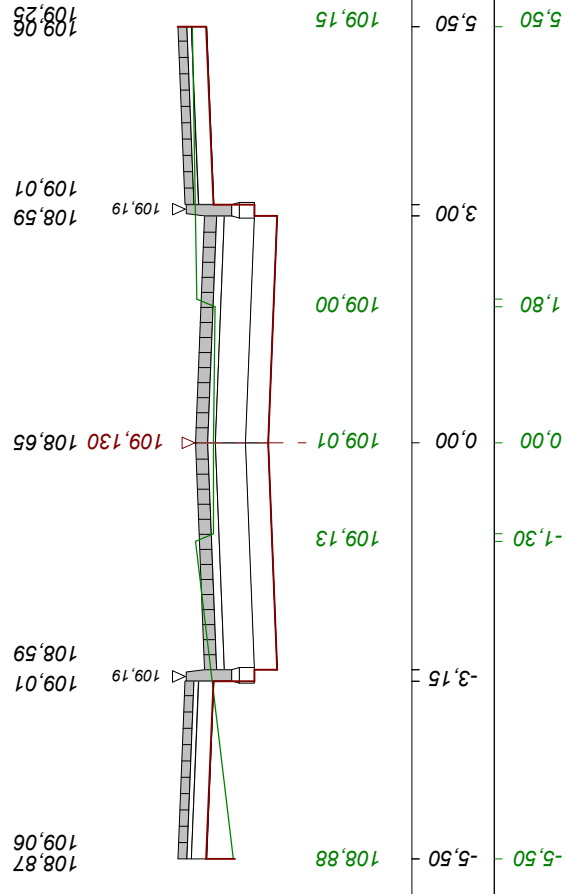
P.P. 108,60 m npm

Skala 1 : 50 : 100 **Lokalizacja: 0 + 250,00** wykop 3,52 nasyp 0,07



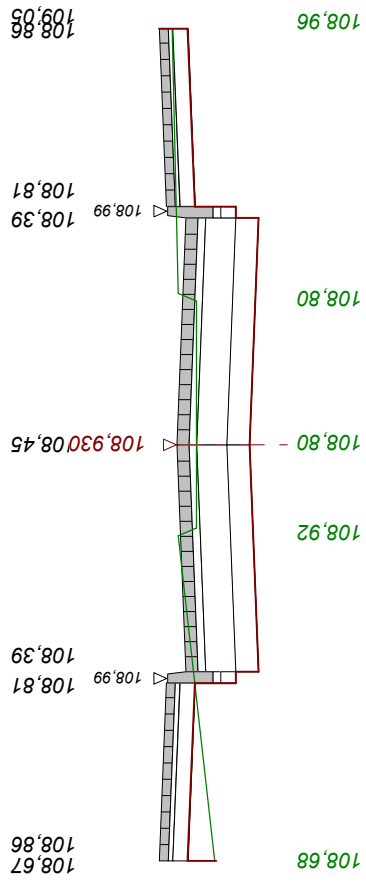
P.P. 108,30 m npm

Skala 1 : 50 : 100 **Lokalizacja: 0 + 270,00** wykop 2,93 nasyp 0,20



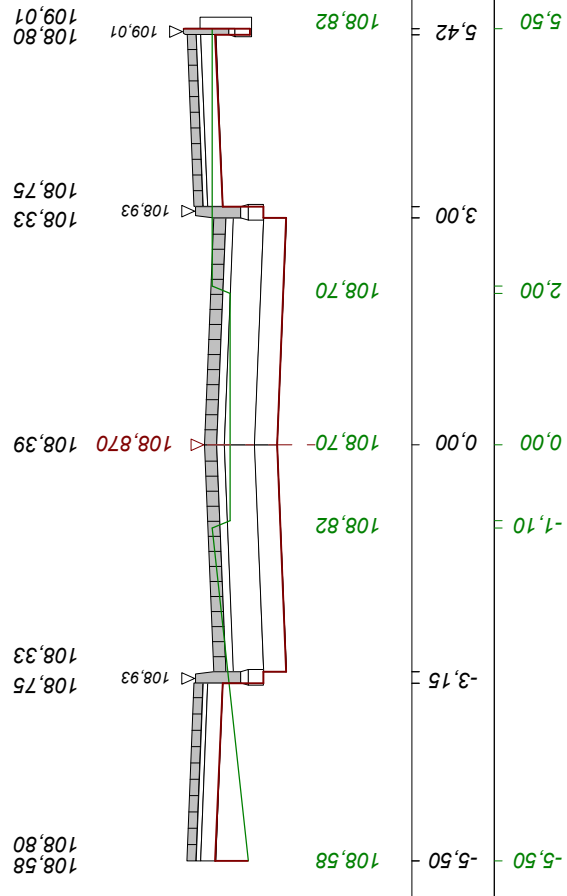
P.P. 107,70 m npm

Skala 1 : 50 : 100 **Lokalizacja: 0 + 290,00** wykop 2,91 nasyp 0,21



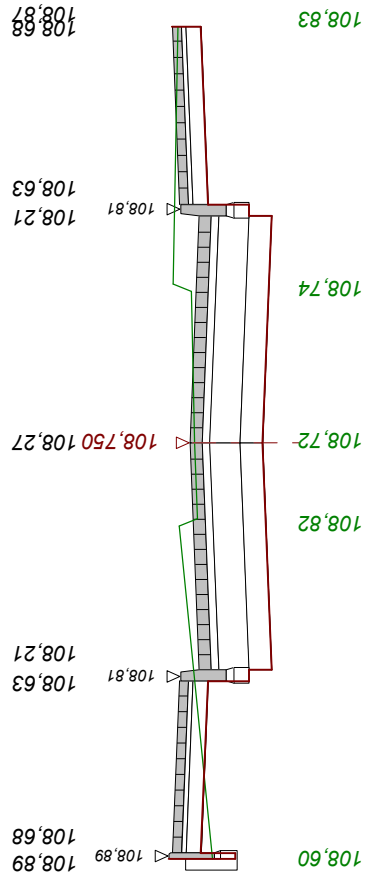
P.P. 107,50 m npm

Skala 1 : 50 : 100 **Lokalizacja: 0 + 300,00** wykop 2,50 nasyp 0,31



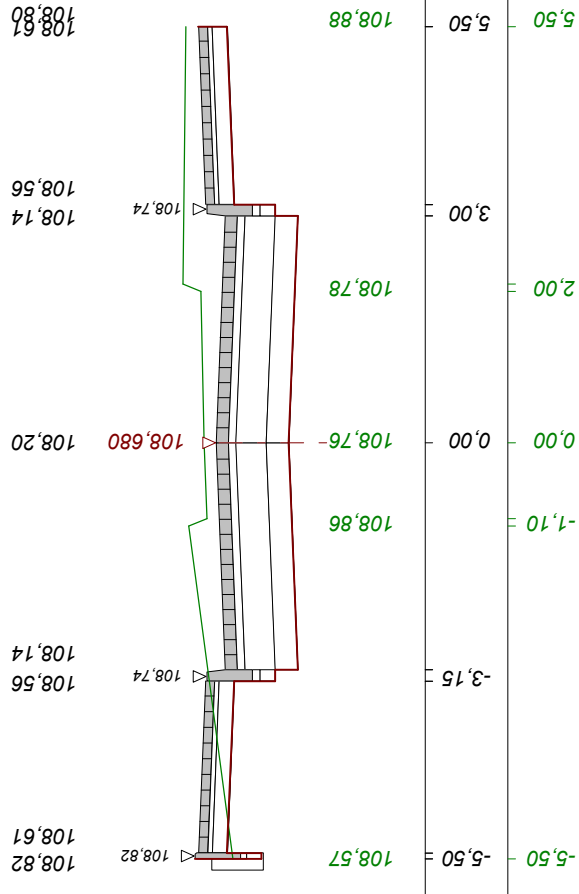
P.P. 107,50 m npm

Skala 1 : 50 : 100 **Lokalizacja: 0 + 320,00** wykop 3,75 nasyp 0,04



P.P. 107,40 m npm

Skala 1 : 50 : 100 **Lokalizacja: 0 + 340,00** wykop 4,79 nasyp 0,01

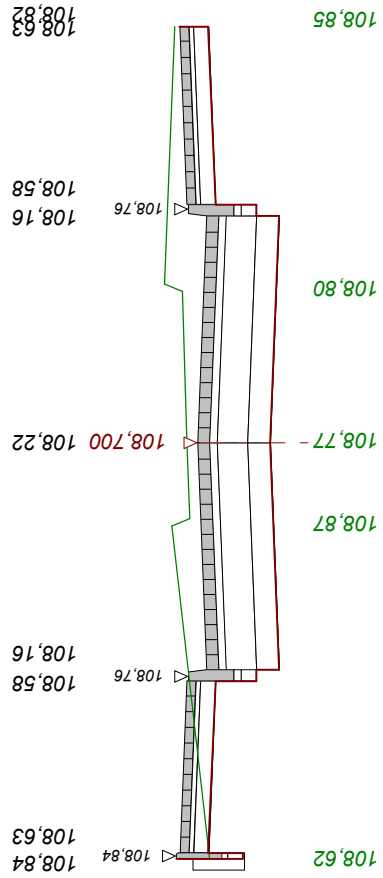


P.P. 107,30 m npm

Skala 1 : 50 : 100

Lokalizacja: 0 + 345,00

wykop 4,72 nasyp 0,00

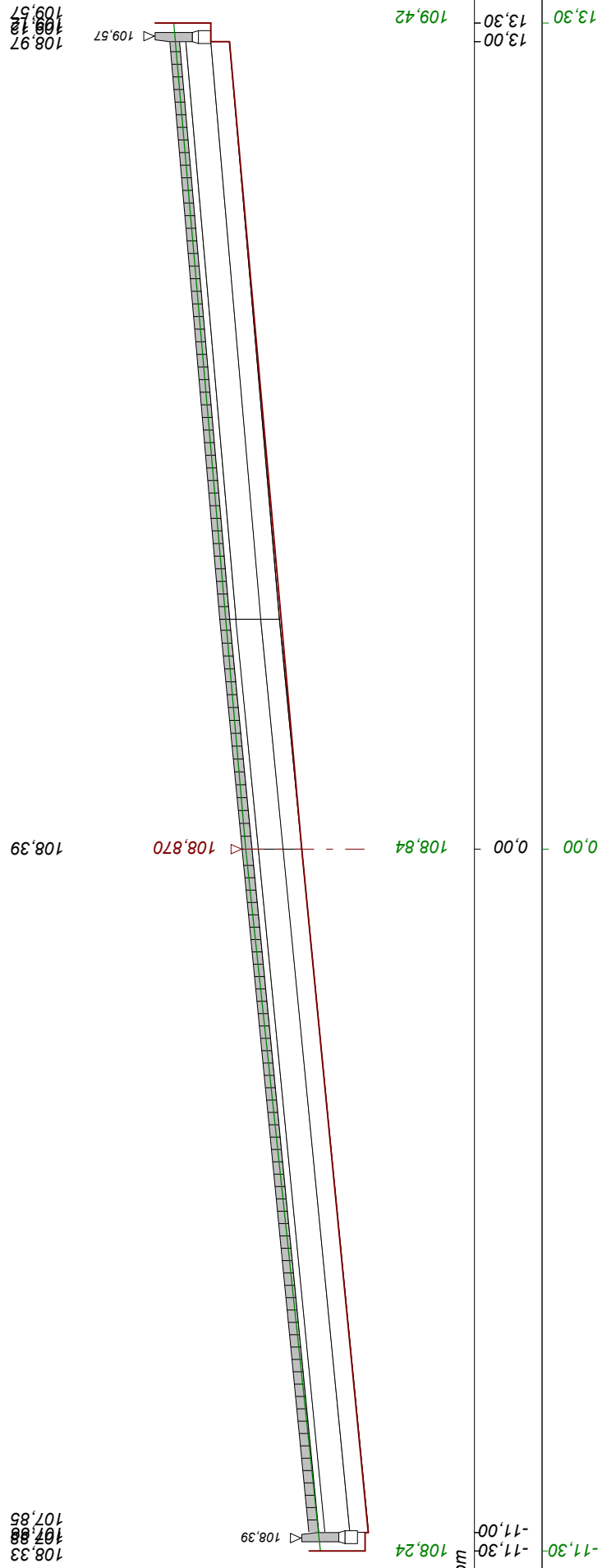


P.P. 107,30 m npm

Skala 1 : 50 : 100

Lokalizacja: 0 + 359,30

wykop 10,65 nasyp 0,00



P.P. 107,00 m npm

Wykonawca	Przedsiębiorstwo Produkcyjno-Usługowo-Handlowe Krystyna Kurdyła, Śliwino 1		
Inwestor	Gmina Miasto Świdwin	Umowa KOŚ.3073.3.2011	
Obiekt	Projekt budowlany "Przebudowa ulic: Pogodnej, Zimowej i odcinka Letniej" w Świdwinie		
Nazwa rysunku	Przekroje do obliczenia robót ziemnych ul. Pogodna		Rysunek nr 5
Opracował			Załączników 1
Projektował	Kurdyła Michał	Uprawnienia UW.A/PNB/8300/39/81 ZAP/BD/2124/01	Skala 1:50:100
Sprawił	mgr inż. Kot Wiesław	Uprawnienia UAN/N/7210/795/88 ZAP/BM/0207/01	Data III-V.2011 r.