

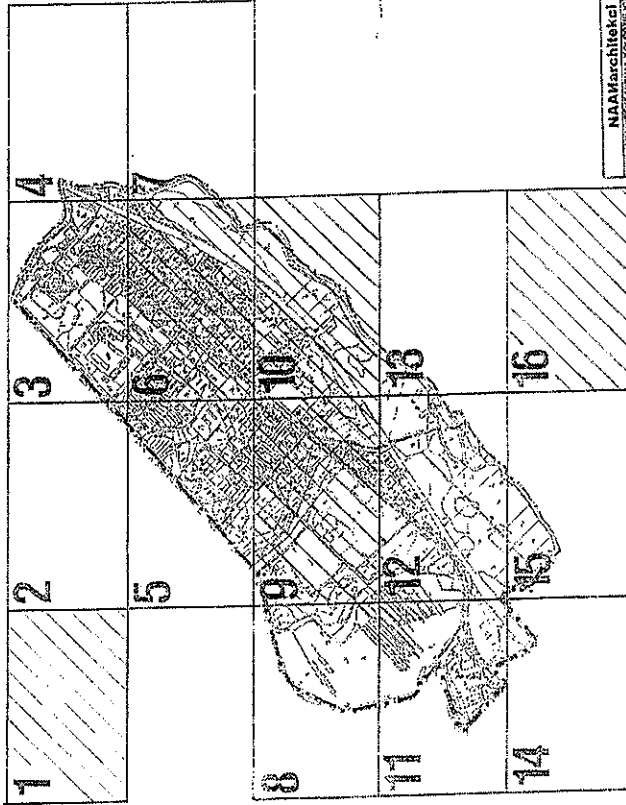
MIASTO ŚWIDWIN
ZMIANA

**Miejscowy plan zagospodarowania
przestrzennego**


ZALĄCZNIK NR 1
DO UCHWAŁY NR XXIV/200/12
RADY MIASTA ŚWIDWIN
z dnia 30 listopada 2012 r.
ARKUSZE 1, 6, 9, 10, 16

OBSZAR VII -- obręby 013, 015

ROZKŁAD ARKUSZY



NAAMarchitekt
ARCHYTEKTURA ZAKOŁUDZIŃSKA
ul. Świdwin 11, 15-110 Świdwin



skala 1 : 2 000

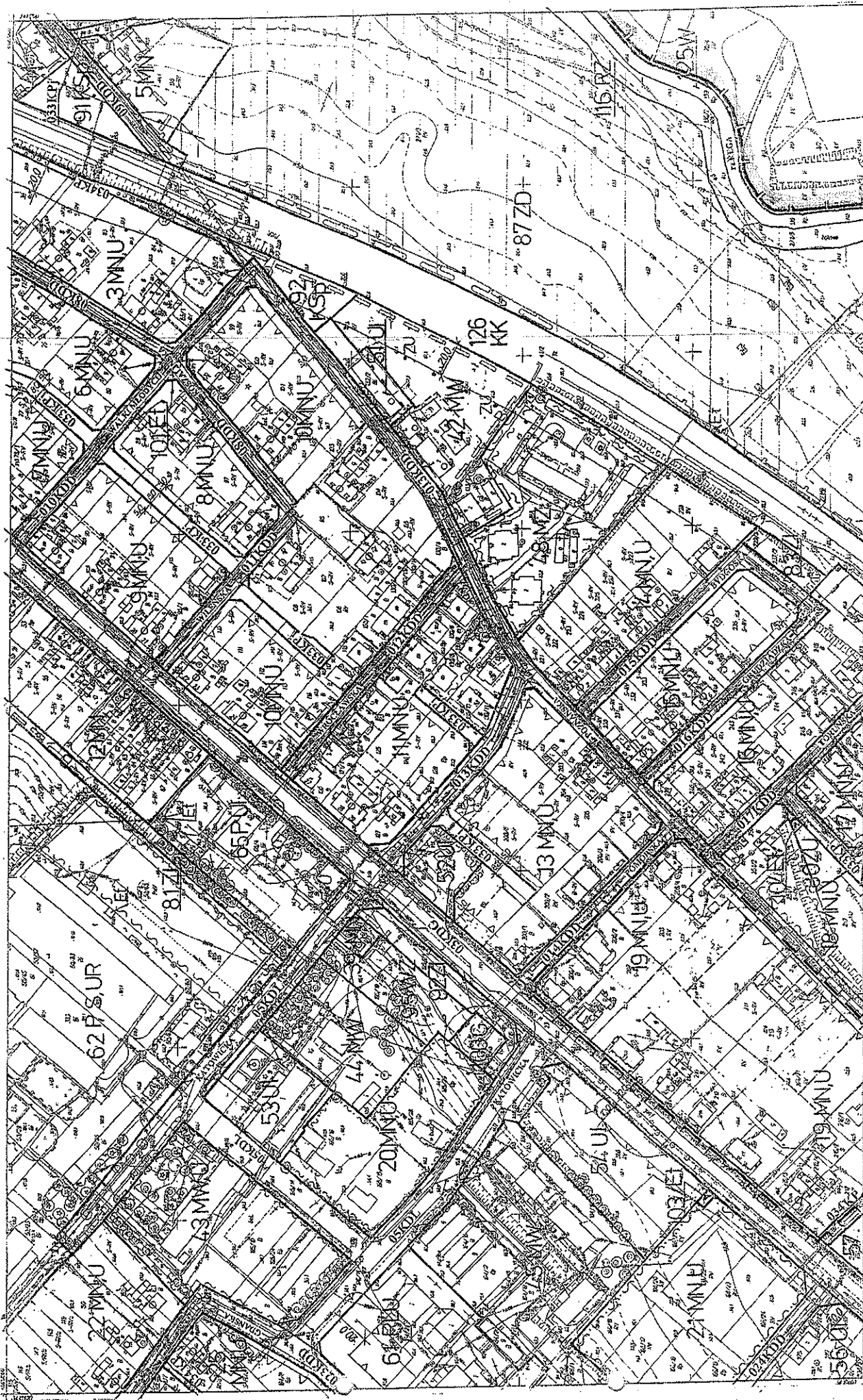
1	2	3	4
5	6	7	8
9	10	11	12
13	14	15	16

ark. 1

MIASTO ŚWIDWIN

MIEJSCOWY PLAN ZAGOSPODAROWANIA PRZESTRZENNEGO
OBSZARU VII

1	2
---	---



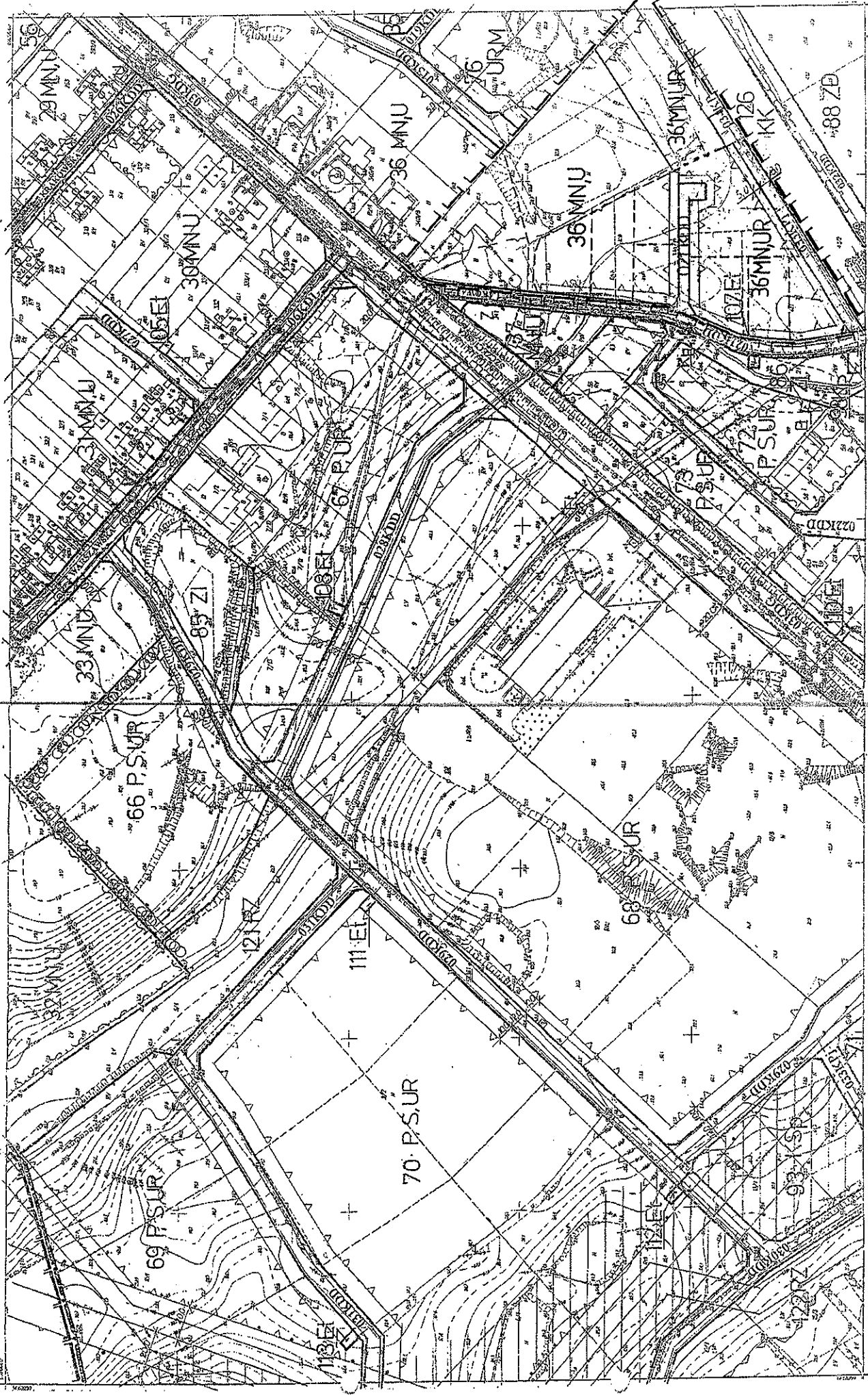
1 2 3 4 5 6 7 8 9 10 11 12 13 14 15 16

12 3 4 5 6 7 8 9 10 11 12 13 14 15 16

3 5 6 7 10

MIASTO ŚWIDWIN
MIĘSCOWY PLAN ZAGOSPODAROWANIA PRZESTRZENNEGO
OBSZARU VII

skala 1:500



1	2	3	4	5	6	7
8	9	10	11	12	13	14
15	16	17	18	19	20	21

SK. GEODEZYJNY 532.12.01.1

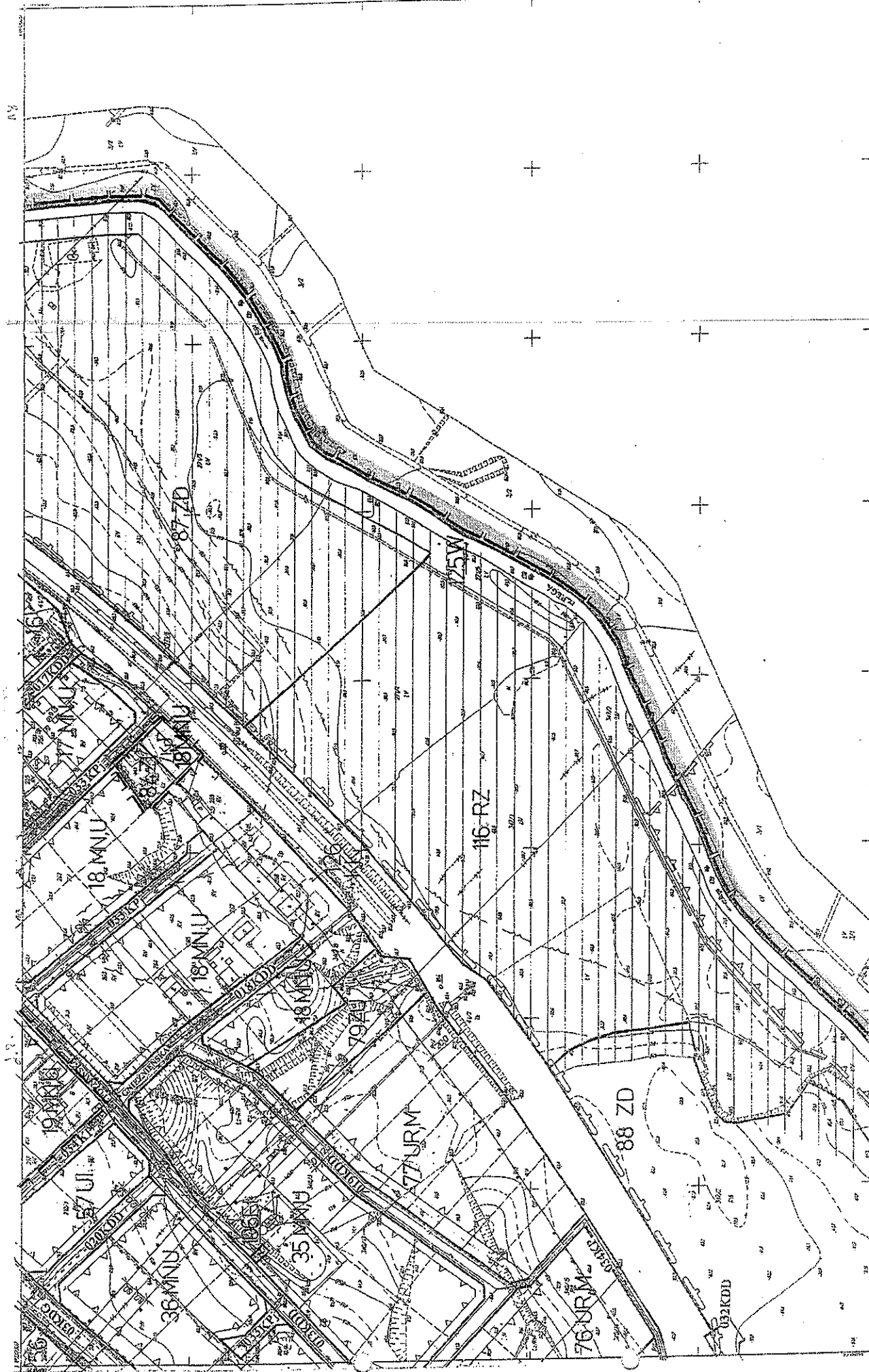
ark. 9

MIASTO ŚWIDWIN

MIESCOWY PLAN ZAGOSPODAROWANIA PRZESTRZENNEGO
OBSZARU VII

5	9	10
3	17	

1:2000 0 20 40 60 80 100 120m



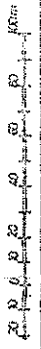
6	
9	10
	13

MIEJSKOWY PLAN ZAGOSPODAROWANIA PRZESTRZENNEGO
 OBSZARU VII

MIASTO ŚWIDWIN

art. 10

1	2	3	4	5	6	7
8	9	10	11	12	13	14
15	16	17	18	19	20	21



OZNACZENIA

skala 1 : 2 000

	GRANICA OBSZARU OBLICZANIA		UZYSKIWANIE TERENU		TERENY ZIELENI		TERENY INFRASTRUKTURY TECHNICZNEJ
	GRANICA MIASTA		NR USTALEN PLANU		ZI		WZ
	GRANICA OBRĘBU		TERENY OBRĘTU ZABUDOWY PLANKI WAG USTALEN 1:5		ZU		TERENY URZĄDZEN ZAOPATRZENIA W WODĘ
	LINIE ROZGRANICZAJĄCE TERENY O RÓŻNYCH FUNKCJACH		TERENY OBIĘTE WYDANYMI DECYZJAMI		RY		SEK WODOCIĄGOWA
	LINIE POZIOMYCH WĘWÓDZIEKOWYCH		TERENY ZABUDOWY MIESZKANIOWEJ WEJ JEJEDNOKOBYTOWEJ		RP		TERENY URZĄDZEN KANALIZACJI: ODCYSZCZALNIA, SĘPÓW
	OBOWIĄZUJĄCA LINIA ZABROJOWY		TERENY ZABUDOWY MIESZKANIOWEJ WEJ JEJEDNOKOBYTOWEJ		ZD		TERENY URZĄDZEN KANALIZACJI: PRZEFORMOWA SĘPÓW
	NIEPRZEKAZALNA LINIA ZABUDOWY		TERENY ZABUDOWY MIESZKANIOWEJ WEJ WIELOKOBYTOWEJ Z USŁUGAMI		W		SEK KANALIZACYJN SANITARNEJ
	STRĘPA ZAGROZEMIA POWODZI		TERENY ZABUDOWY MIESZKANIOWEJ WEJ WIELOKOBYTOWEJ		MM, U		SEK KANALIZACYJN DESZCZOWEJ
	TERENY WYSTĘPOWANIA WÓD GRUNTOWYCH POWYŻEJ 2,0 m p.p.l.		TERENY ZABUDOWY MIESZKANIOWEJ WEJ WIELOKOBYTOWEJ Z USŁUGAMI		MZ		TERENY URZĄDZEN ELEKTROENERGETYCZNYCH: STACJE TRANSFORMATOWE
	TEREN OBRĘTU PROJEKTU REWITALIZACJI		TERENY USŁUG NIEUCIĄŻLIWYCH		UO		TERENY URZĄDZEN ELEKTROENERGETYCZNYCH: STACJE TRANSFORMATOWE
	STRĘPA WOKÓŁ OBIĘTU: USZCZELNIEGO		TERENY USŁUG OŚWIATY		UZ		TERENY URZĄDZEN ELEKTROENERGETYCZNYCH: STACJE TRANSFORMATOWE
	TEREN OBIĘTU PROJEKTU REWITALIZACJI		TERENY USŁUG ZDROWIA - REHABILITACYJNEGO		UT		TERENY URZĄDZEN ELEKTROENERGETYCZNYCH: STACJE TRANSFORMATOWE
	STRĘPA OCHRONY KONSERWACYJNEJ - PROJEKTOWANA		TERENY USŁUG REKREACYJNYCH		UI		TERENY URZĄDZEN ELEKTROENERGETYCZNYCH: STACJE TRANSFORMATOWE
	OBIEKT W CIĄSNEJ EWIDENCJI ZABYTKÓW		TERENY USŁUG PRZYCHODNI (handla, gastronomicz, usług bytowe...)		RI, U		TERENY URZĄDZEN ELEKTROENERGETYCZNYCH: STACJE TRANSFORMATOWE
	ZAPISZWIENIA PRZYDROŻN, SKUPISKA ZIELENI		TERENY USŁUG OŚWIATY		UR, M		TERENY URZĄDZEN ELEKTROENERGETYCZNYCH: STACJE TRANSFORMATOWE
	PROJEKTOWANY OBSZAR CHRONIONEGO KRAJOBRAZU (DOLINA RZĘKI REG)		TERENY WZIALNOŚCI PRODUKCYJNEJ		UR		TERENY URZĄDZEN ELEKTROENERGETYCZNYCH: STACJE TRANSFORMATOWE
	PROJEKTOWANY ZESPÓŁ PRZYRODNICZO - KRAJOBRAZOWY (BURKOWIEC)		TERENY ZABUDOWY SZKOLENIA I MIEJSCZANIANI		P		TERENY URZĄDZEN ELEKTROENERGETYCZNYCH: STACJE TRANSFORMATOWE
	WZSTĘK EKOLOGICZNY		TERENY USŁUG REZERWISLA		S		TERENY URZĄDZEN ELEKTROENERGETYCZNYCH: STACJE TRANSFORMATOWE
	TERENY DO ZABIEGOWANIA		TERENY WZIALNOŚCI PRODUKCYJNEJ		KK		TERENY URZĄDZEN ELEKTROENERGETYCZNYCH: STACJE TRANSFORMATOWE

13	15	16
----	----	----

1	2	3	4	5	6	7
8	9	10	11	12	13	14
15	16	17	18	19	20	21

MIEJSCOWY PLAN ZAGOSPODAROWANIA PRZESTRZENNEGO OBSZARU VII

MIASTO ŚWIDWIN

ark. 16