

**MIASTO ŚWIDWIN
ZMIANA**

**Miejscowy plan zagospodarowania
przestrzennego**


ZALĄCZNIK NR 1
DO UCHWAŁY NR XXIV/198/12
RADY MIASTA ŚWIDWIN
z dnia 30 listopada 2012 r.
ARKUSZE 1,5,6,8,9,12,14

ROZKŁAD ARKUSZY



OBSZAR V – obręby 008 i 009

skala 1 : 2 000



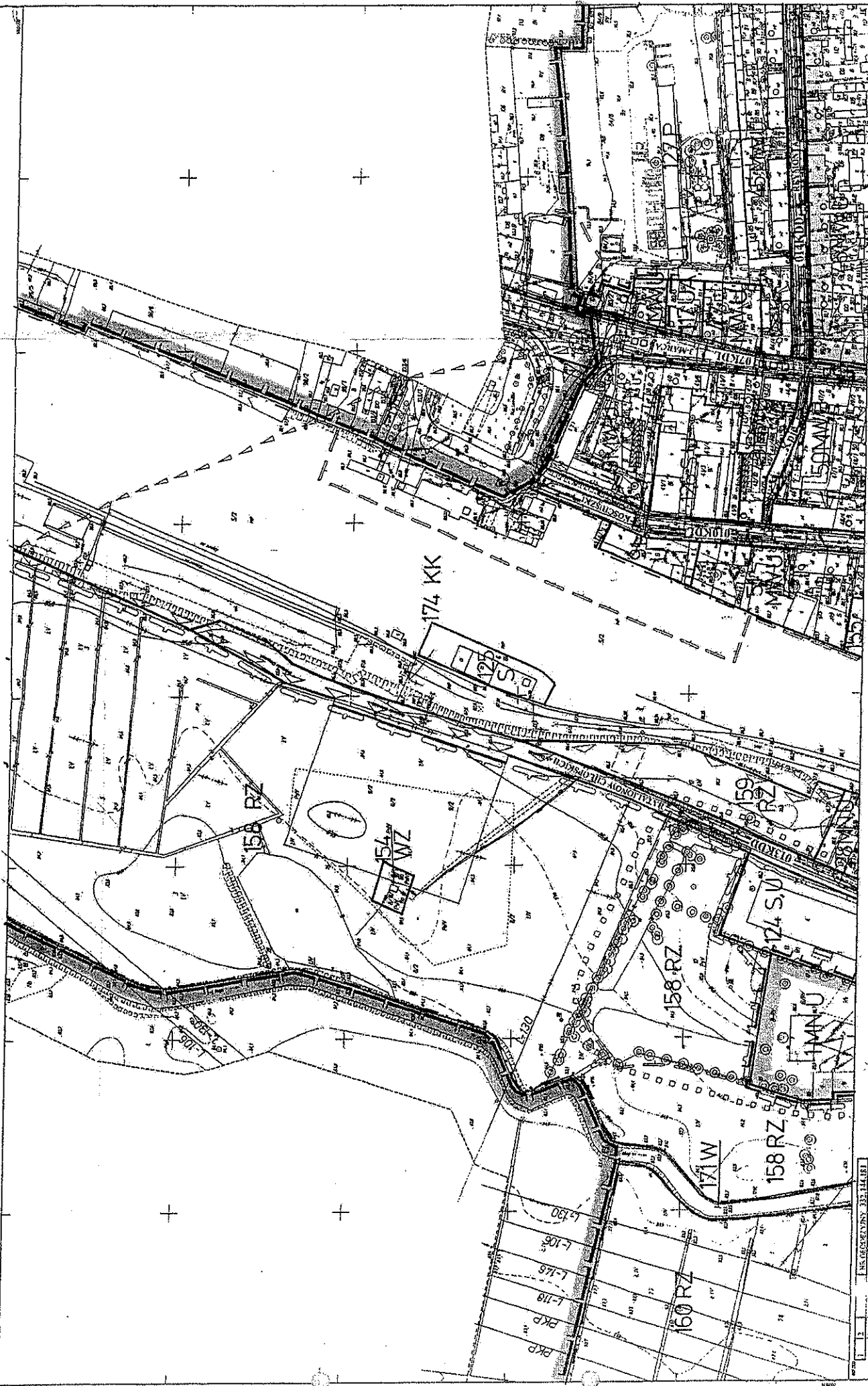
MAA Architekci
ARCHITECTURAL BUREAU
WOLFF STR. 10, 14100 ŚWIDWIN

1	2	3	4	5	6	7
8	9	10	11	12	13	14

ark. 1 MIASTO ŚWIDWIN

MIEJSCOWY PLAN ZAGOSPODAROWANIA PRZESTRZENNEGO
OBSZARU V

	1	2	



MIEJSCOWY PLAN ZAGOSPODAROWANIA PRZESTRZENNEGO
 OBSZARU V

MIASTO ŚWIDWIN

ark. 5

SKALA: 1:500

1	2	3	4	5	6	7
10	11	12	13	14	15	16



3
4
5
6
9



6
9
8
13

MIEJSCOWY PLAN ZAGOSPODAROWANIA PRZESTRZENNEGO
 OBSZARU Y

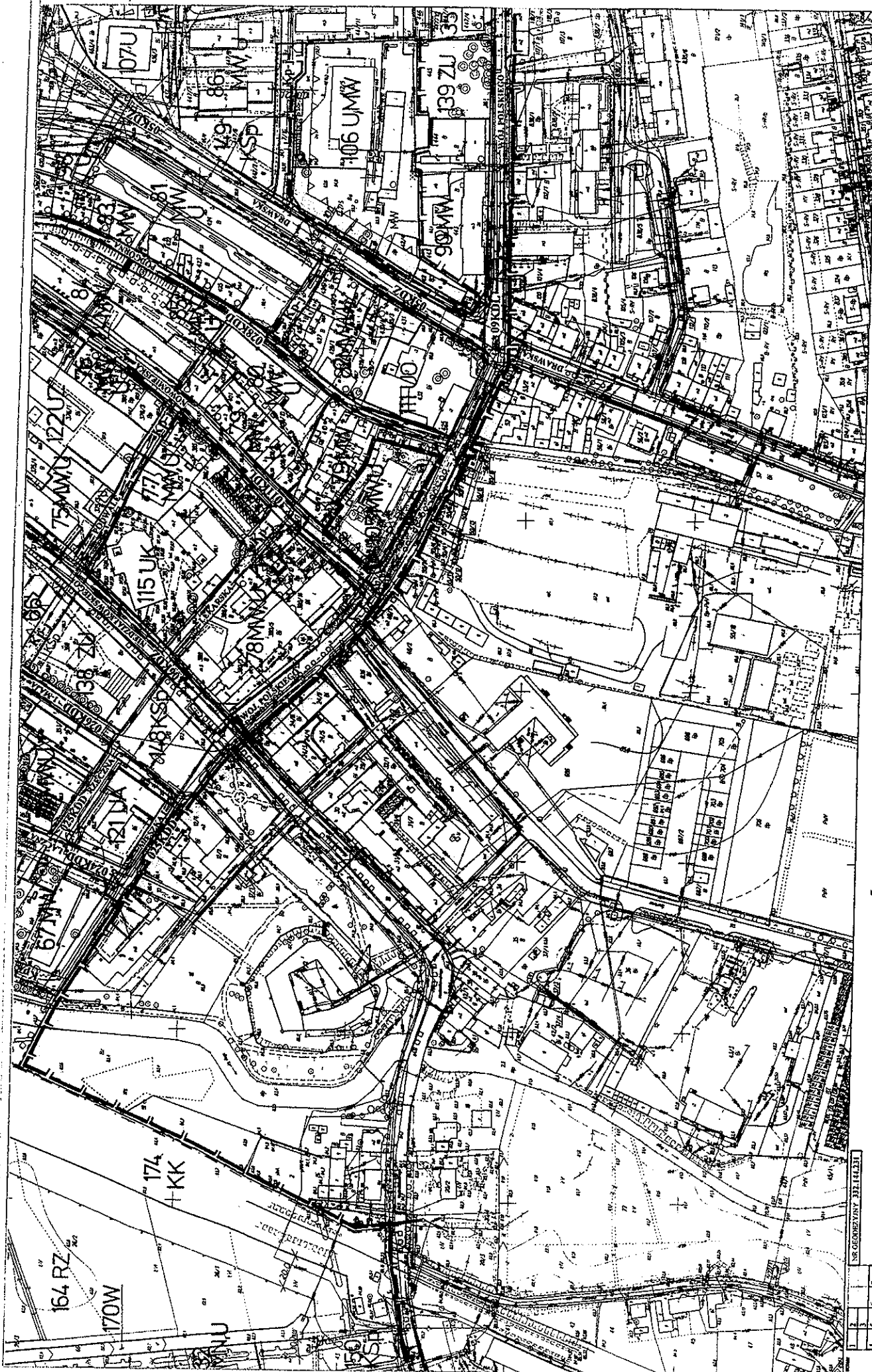
0 20 40 60 80 100m

8 MIASTO ŚWIDWIN

Uchwała Nr 8/2007/2008
 z dnia 14 lutego 2007 r.
 Sejmiku Miasta Świdwin
 G. DCDDBCECS-D-445D-887C/FB1506A2087, Uchwała

SKALA: 1:14118

1	2	3	4	5	6	7
8	9	10	11	12	13	14



MIEJSCOWY PLAN ZAGOSPODAROWANIA PRZESTRZENNEGO
 OBSZARU V

ark. 12 MIASTO ŚWIDWIN

9
11 12 13

0 10 20 40 60 80 100m ZMIANA

4d-FB9CCE7E14C-4803-A036-BA421D16733A - Uchwalony

OZNACZENIA

skala 1 : 2 000



	GRANICA OBSZARU OPERACYJNEGO
	GRANICA MIASTA
	GRANICA ODRĘBU GRODZIEVANEGO
	LINIE ROZGRANICZAJĄCE TERENY O RÓŻNYCH FUNKCJACH
	PROPONOWANE PODZIAŁY TERENÓW REZERWY
	OBOWIĄZUJĄCA LINIA ZABUDOWY
	NIESTRZEGACZALNA LINIA ZABUDOWY
	OBSZARY I OBIEKTY OCHRONY
	STREFA WOKÓŁ OBIEKTÓW CHRONIENEGO I UCZLIWIEGO
	STREFA „C” 10 ^o ZAGROŻENIA IALASEM OD LOTNISKA
	OBSZARY UJĘTE W REJESTRZE ZABYTKÓW
	STREFA OCHRONY KONSERWATORSKIEJ „B” PROJEKTOWANA
	OBIEKTY W GRUNIEZ EVIDENCJI ZABYTKÓW
	OBIEKTY ZABYTKOWE W REZERWIE ZABYTKÓW / PROPOZYCJE WSTĘPNE DO REJESTRU
	POWIAZI PRZYBUDY ZATWIERDZONE
	ZAPRZEWIENIA PRZYDROŻA, SNIPELSKA ZIEMIE
	STREPY KONSERWATORSKIE I STANOWISKA ARCHEOLOGICZNYCH WSTĘP
	PROJEKTOWANY OBSZAR CHRONIENEGO KRĄGÓBRAZU DOLINA RZĘKI REGI
	STREFA CENTRALNEGO UJĘCIA WODY

	TERENY SPORTU REKREACJI I ZIELENI	US	TERENY SPORTU I REKREACJI
	ZIEMIENI PARKOWA	ZP	ZIEMIENI PARKOWA
	TERENY ZIELENI URZĄDZONJ	ZU	TERENY ZIELENI URZĄDZONJ
	TERENY ZIELENI IZOLACYJNEJ	ZI	TERENY ZIELENI IZOLACYJNEJ
	TERENY CHLENTARZA	ZC	TERENY CHLENTARZA
	TERENY OGRODÓW DZIAŁKOWYCH	ZD	TERENY OGRODÓW DZIAŁKOWYCH
	TERENY Użytkowane Rolniczo i wody otwarte	RZ	TERENY Użytkowane Rolniczo i wody otwarte
	TERENY TRWAŁYCH UZYTEKÓW ZIELONYCH	RP	TERENY TRWAŁYCH UZYTEKÓW ZIELONYCH
	TERENY ROLNICZE Z ZAKAZEM ZABUDOWY	RRO	TERENY ROLNICZE Z ZAKAZEM ZABUDOWY
	RYBACZKIE	W	RYBACZKIE
	TERENY WÓD OTWARTYCH	IN	TERENY WÓD OTWARTYCH
	TERENY WIEZIĄTKÓW	IN	TERENY WIEZIĄTKÓW
	TERENY PRZEZNACZONE DO MELIORACJI	KSp	TERENY PRZEZNACZONE DO MELIORACJI
	TERENY URZĄDZEŃ TRANSPORTU SAMOCHODOWEGO	KSp	TERENY URZĄDZEŃ TRANSPORTU SAMOCHODOWEGO
	TERENY PARKINGÓW	KSp	TERENY PARKINGÓW
	TERENY GARAZÓW	KSp	TERENY GARAZÓW
	TERENY KOMUNIKACJI	KK	TERENY KOMUNIKACJI
	TERENY KOLEI - TERENY ZAKRĘKIE	KK	TERENY KOLEI - TERENY ZAKRĘKIE
	ULICA GŁÓWNA	KDG	ULICA GŁÓWNA

	ULICA ZBIORCZA	KDZ	ULICA ZBIORCZA
	ULICA LOKALNA	KDL	ULICA LOKALNA
	ULICA DOJAZDOWA	KDB	ULICA DOJAZDOWA
	CIĄGI PIESZO - JEZDNE	IsP	CIĄGI PIESZO - JEZDNE
	CIĄGI PIESZE	IsP	CIĄGI PIESZE
	TRASA ROWEROWA - KRAJOWA	0 00	TRASA ROWEROWA - KRAJOWA
	TRASA ROWEROWA - REGIONALNA	0 00 - 0 00 - 0	TRASA ROWEROWA - REGIONALNA
	TERENY INFRASTRUKTURY TECHNICZNEJ W WODĘ	WZ	TERENY INFRASTRUKTURY TECHNICZNEJ W WODĘ
	SIĘĆ WODOCIĄGOWA		SIĘĆ WODOCIĄGOWA
	SIĘĆ KANALIZACJI SANITARNEJ I ŚMIĘCZNA		SIĘĆ KANALIZACJI SANITARNEJ I ŚMIĘCZNA
	TERENY URZĄDZEŃ ELEKTROENERGETYCZNYCH: GŁÓWNY PUNKT ZASILANIA (GPZ), STACJE TRANSFORMATOROWE	Eg, Et	TERENY URZĄDZEŃ ELEKTROENERGETYCZNYCH: GŁÓWNY PUNKT ZASILANIA (GPZ), STACJE TRANSFORMATOROWE
	LINIA ELEKTROENERGETYCZNA NAPIĘCIEM 10 kV WYKONANA W WYSTĘPIENIU, PROJEKTOWANA		LINIA ELEKTROENERGETYCZNA NAPIĘCIEM 10 kV WYKONANA W WYSTĘPIENIU, PROJEKTOWANA
	TERENY URZĄDZEŃ ELEKTROENERGETYCZNA SN NAPIĘCIEM 0,4 kV	CO	TERENY URZĄDZEŃ ELEKTROENERGETYCZNA SN NAPIĘCIEM 0,4 kV
	TERENY URZĄDZEŃ ELEKTROENERGETYCZNE: KOTŁOWNIE		TERENY URZĄDZEŃ ELEKTROENERGETYCZNE: KOTŁOWNIE
	CIĘPPOCIĄG / GAZOCIĄG ŚREDNIEGO CIŚNIENIA		CIĘPPOCIĄG / GAZOCIĄG ŚREDNIEGO CIŚNIENIA
	SIĘĆ TELEFONICZNA		SIĘĆ TELEFONICZNA
	SIĘĆ TELEWIZJI KABLOWEJ		SIĘĆ TELEWIZJI KABLOWEJ

1	2	3	4	5	6	7
8	9	10	11	12	13	14

ark. 14 MIASTO ŚWIDWIN MIEJSCOWY PLAN ZAGOSPODAROWANIA PRZESTRZENNEGO OBSZARU V

13	14
----	----