

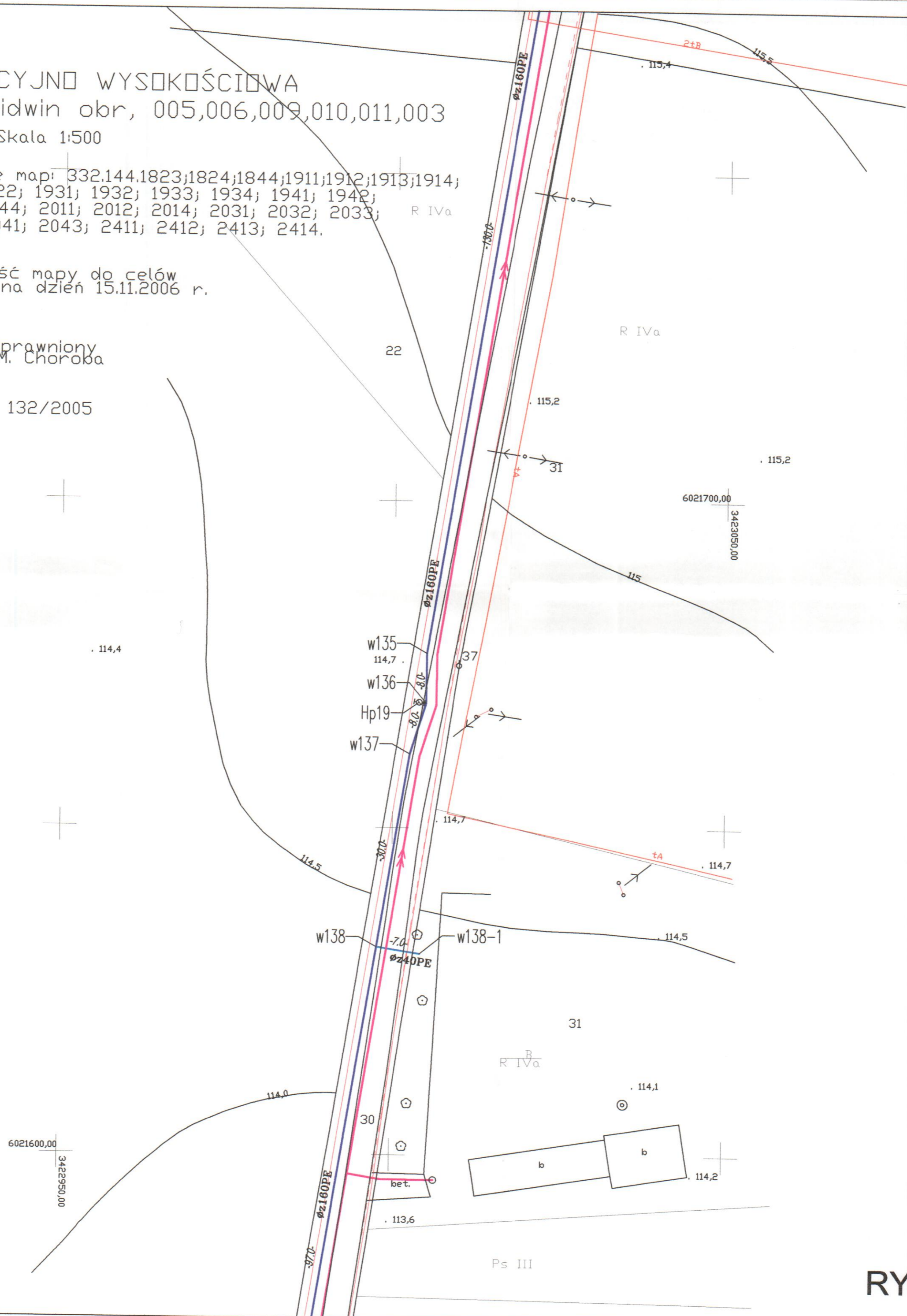
MAPA SYTUACYJNO WYSOKOŚCIOWA  
m. Świdwin obr, 005,006,009,010,011,003  
Skala 1:500

Wykorzystano arkusze map: 332.144.1823;1824;1844;1911;1912;1913;1914;  
1921; 1922; 1931; 1932; 1933; 1934; 1941; 1942;  
1943; 1944; 2011; 2012; 2014; 2031; 2032; 2033;  
2034; 2041; 2043; 2411; 2412; 2413; 2414.

Aktualność mapy do celów  
projektowych na dzień 15.11.2006 r.






Geodeta Uprawniony  
inz. M. Choroba




KERG 011 - 132/2005



RYS NR 8

LEGENDA:

-  Projektowana sieć kanalizacji sanitarnej grawitacyjnej wraz z przyłączami wg. odrębnego opracowania
-  Projektowana kanalizacja sanitarna tłoczna wraz z przyłączami wg. odrębnego opracowania
-  Projektowana sieć wodociągowa
-  Projektowane przyłącze wodociągowe
-  Projektowany kabel energetyczny
- Hp1 Hydrant na sieci wodociągowej
- z1 Zasuwa
- ZN01 Zespół napowietrzająco-odpowietrzający do wody

INWESTOR ZAKŁAD USŁUG KOMUNALNYCH Sp. z o.o. W ŚWIDWINIE			
TREŚĆ RYSUNKU PROJEKT ZABUDOWY I ZAGOSPODAROWANIA TERENU SIECI WODOCIĄGOWEJ WRAZ Z PRZYŁĄCZAMI.		STADIUM PB	
UMOWA Z DNIA: 01.02.2006.		DATA 11.2009.	
PROJEKTOWAŁ mgr inż. Grzegorz Włoch	NR UPRAWNIEN U.73427/24/98		DATA 11.2009.
OPRACOWAŁ mgr inż. Ewa Wawrzak	NR UPRAWNIEN		DATA 11.2009.
SPRAWDZIŁ mgr inż. Renata Kacperek-Sotomska	NR UPRAWNIEN 170/9a/2002		DATA 11.2009.
PROJEKT SIEĆ WODOCIĄGOWA WRAZ Z PRZYŁĄCZAMI DLA ULIC POPIELUSZKI, WIEJSKA, BOCZNA I POŁCZYŃSKA W ŚWIDWINIE		SKALA 1:500	NR RYSUNKU 8