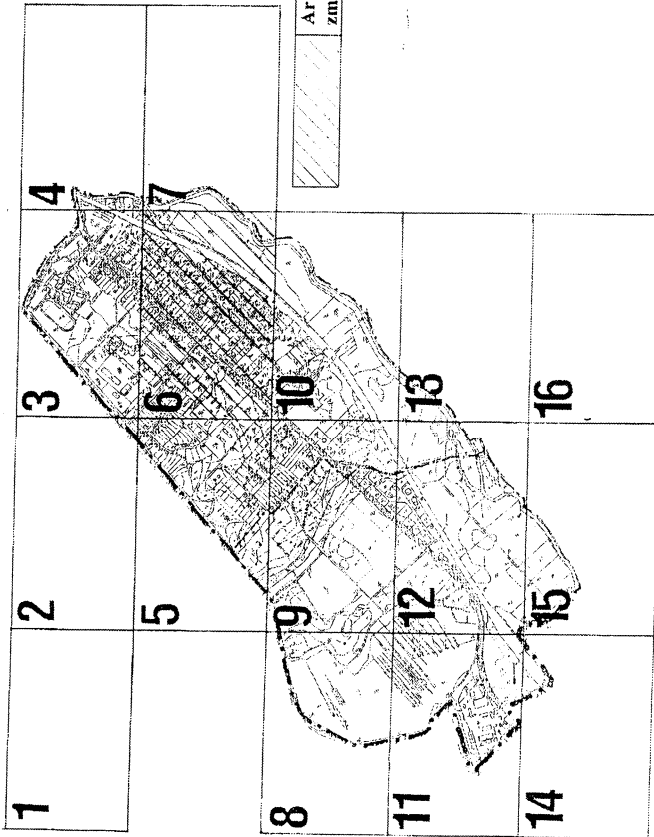


# MIASTO ŚWIDWIN ZMIANA

## Miejscowy plan zagospodarowania przestrzennego


ZALĄCZNIK NR 1  
DO UCHWAŁY NR XLII/298/2010  
RADY MIASTA ŚWIDWIN  
z dnia 26 kwietnia 2010 roku  
ARKUSZE 1, 6, 16

ROZKŁAD ARKUSZY



Arkusz objęty  
zmianą planu

OBSZAR VII - obręb 013



skala 1:1 000

1	2	3	4
5	6	7	8
9	10	11	12
13	14	15	16

NR SEPARATYŃ

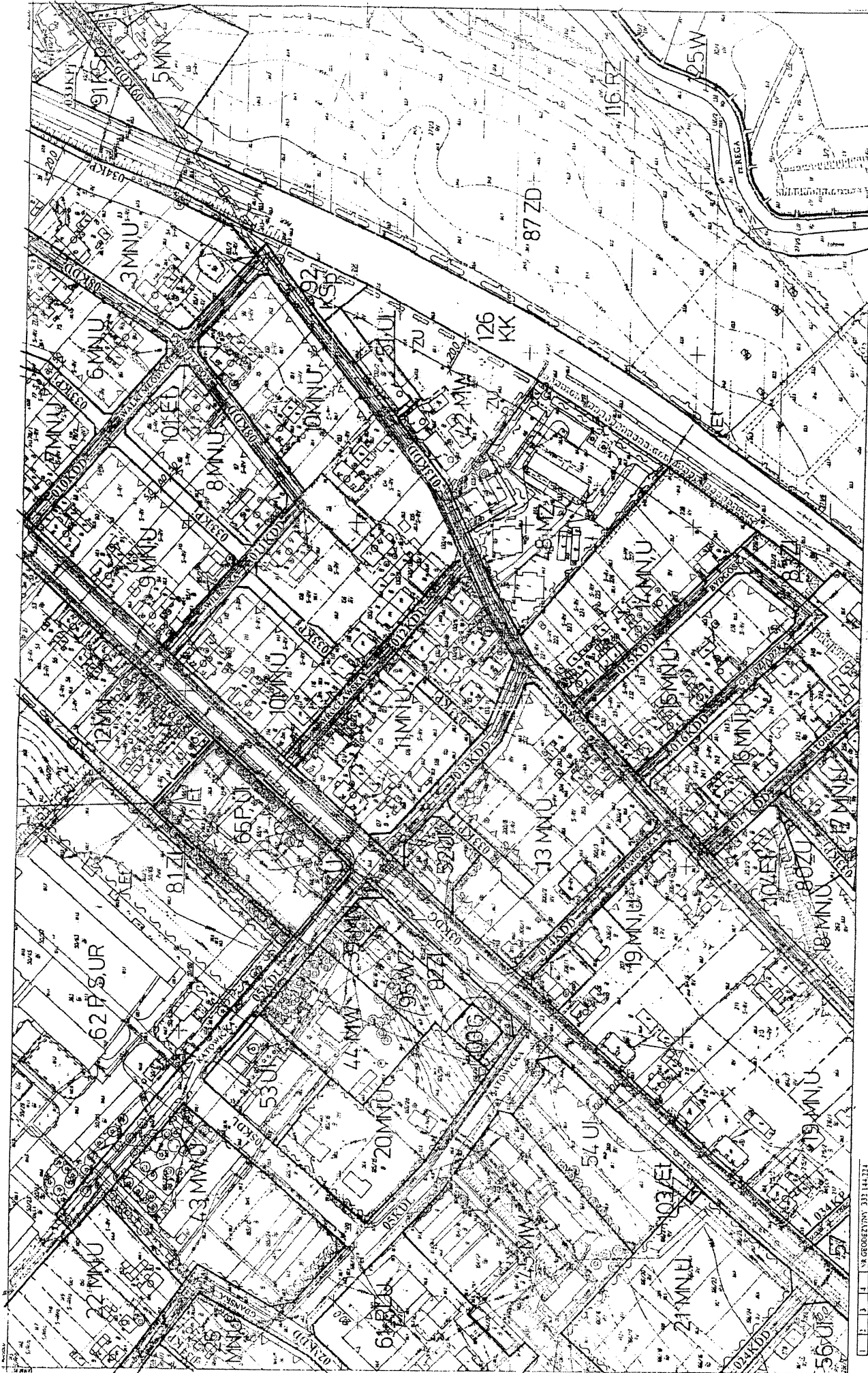
ark. 1

MIASTO ŚWIDWIN

MIEJSCOWY PLAN ZAGOSPODAROWANIA PRZESTRZENNEGO  
OBSZARU VII



1	2
---	---



1:1000000 1:100000 1:50000 1:25000 1:10000 1:5000 1:2500 1:1000 1:500 1:250 1:100 1:50 1:25 1:10 1:5 1:2 1:1

1	2	3	4	5	6	7
8	9	10	11	12	13	14
15	16	17	18	19	20	21

3	5	6	7
10			



# OZNACZENIA

SYMBOL	OZNACZENIE	SYMBOL	OZNACZENIE
	GRANICA OBSZARU OPRACOWANIA		TERENY ZIELENI
	GRANICA MIASTA		TERENY ZIELENI IZOLACYJNEJ
	GRANICA OBRĘBU		TERENY ZIELENI URZĄDZONEJ
	LINIE ROZGRANICZAJĄCE TERENY O RÓŻNYCH FUNKCJACH		TERENY UŻYTKOWANE ROLNICZO I WODY OTWARTE
	LINIE POZHAJU WEWNĘTRZNEGO		TERENY TRWAŁYCH UŻYTKÓW ZIELONYCH
	OBOWIĄZUJĄCA LINIA ZABUDOWY		TERENY ROLNICZE Z ZAKAZEM ZABUDOWY
	NIEPRZEKAZALNA LINIA ZABUDOWY		TERENY OGRODÓW DZIAŁKOWYCH
	STREFA ZAGROZENIA POWODZIA		TERENY WOD OTWARTYCH
	TERENY WYSTĘPOWANIA WÓD GRUNTOWYCH (ZYFIZJICZNE) B.P.L.		TERENY URZĄDZEŃ TRANSPORTU SAMOCHODOWEGO
	TERENY OBJEKTÓW OCHRONA REWITALIZACJI		TERENY STACJI PALIW
	STREFY WOKÓŁ OBJEKTÓW UŁOŻENIOWYCH		TERENY PARKINGÓW
	TERENY OBJEKTÓW PROJEKTU REWITALIZACJI		TERENY GARAŻY
	STREFA OCHRONY KONSERWATORSKIEJ - E' - PROJEKTOWANA		TERENY KOMUNIKACJI
	OBJEKTY ZABYTEKÓW W EMPENDENCJI KONSERWATORSKIEJ		ULICA GŁÓWNA
	ZABUDOWIA PRZYRODOZNA		ULICA ZBIORCZA
	PROJEKTOWANY OBSZAR CHRONIONEGO KRAJOBRAZU "POLNA RZEKI REGI"		ULICA LOKALNA
	PROJEKTOWANY ZESPÓŁ PRZYRODNICZO - KRAJOBRAZOWY "BUKOWIEC"		ULICA DOJAZDOWA
	UŻYTEK EKOLOGICZNY		CIĄGI PIEŠO - JEZDNE
	TERENY DO ZWELBODOWANIA		CIĄGI PIEŠE
			TRASA ROWEROWA KRAJOWA
			TERENY KOLEJOWE - ZAMKNIĘTE

TERENY INFRASTRUKTURY TECHNICZNEJ	
WZ	TERENY URZĄDZEŃ ZAOPATRZENIA W WODĘ
KO	SIĘĆ WODOCIĄGOWA
Kp	TERENY URZĄDZEŃ KANALIZACJI; O CZYSZCZALNIA ŚCIEKÓW
Kp	TERENY URZĄDZEŃ KANALIZACJI; PRZEFONOWA ŚCIEKÓW
Ks	SIĘĆ KANALIZACJI SANITARNEJ
Et	SIĘĆ KANALIZACJI DESZCZOWEJ
Et	TERENY URZĄDZEŃ ELEKTROENERGETYCZNYCH; STACJE TRANSFORMATOROWE
G	LINIA ELEKTROENERGETYCZNA NAPONOWA WVN
G	LINIA ELEKTROENERGETYCZNA SN NAPONOWA, KABLOWA
G	TERENY URZĄDZEŃ GAZOWNICzych; STACJA REDUKCYJNO - FORTADORA II
G	GAZOCIĄG ŚREDNIEGO CIŚNIENIA (GZ-50)
G	SIĘĆ TELEFONICZNA

MR GOSPODARSTWA  
SZCZECIN, ul. Ogólnego 14/2

13	15	16
----	----	----

13 15 16

20 40 60 80 100 120 140 160 180 200 220 240 260 280 300

1	2	3	4	5	6	7
8	9	10	11	12	13	14
15	16					

MR GOSPODARSTWA