

MIASTO ŚWIDWIN ZMIANA


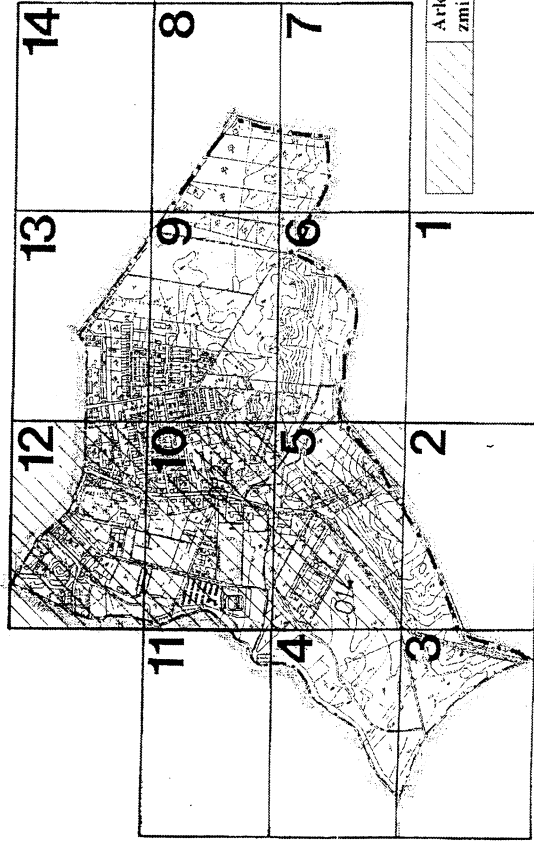
Miejscowy plan zagospodarowania przestrzennego

ZAŁĄCZNIK NR I
DO UCHWAŁY NR XLII/297/2010
RADY MIASTA ŚWIDWIN
z dnia 26 kwietnia 2010 roku
ARKUSZE 1, 5, 10, 12, 14

OBSZAR VI - obręby 012, 014

skala 1:1 000

ROZKŁAD ARKUSZY



15	13	14
11	10	8
4	5	6
1	2	3

ARK. 1 MIASTO ŚWIDWIN

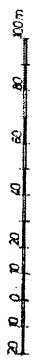
MIEJSKOWY PLAN ZAGOSPODAROWANIA PRZESTRZENNEGO
OBSZARU VI

6
2
1



10	
4	5
	6

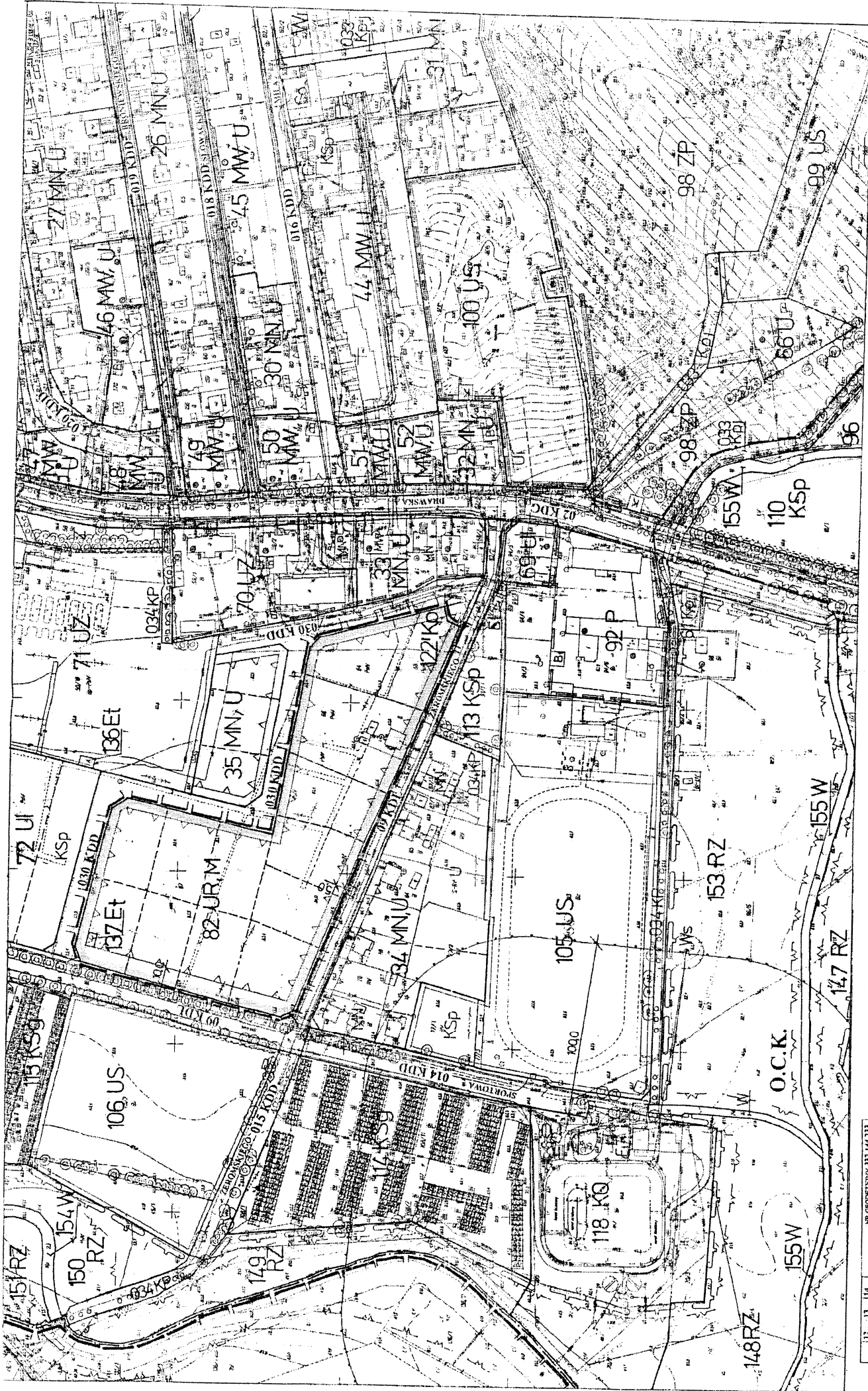
MIEJSCOWY PLAN ZAGOSPODAROWANIA PRZESTRZENNEGO
 OBSZARU VI



Nr Geodezyjny 331.372.031

12	13	14
11	10	9
4	3	7
3	2	1

ARK. 5 MIASTO ŚWIDWIN



12
11
10
9

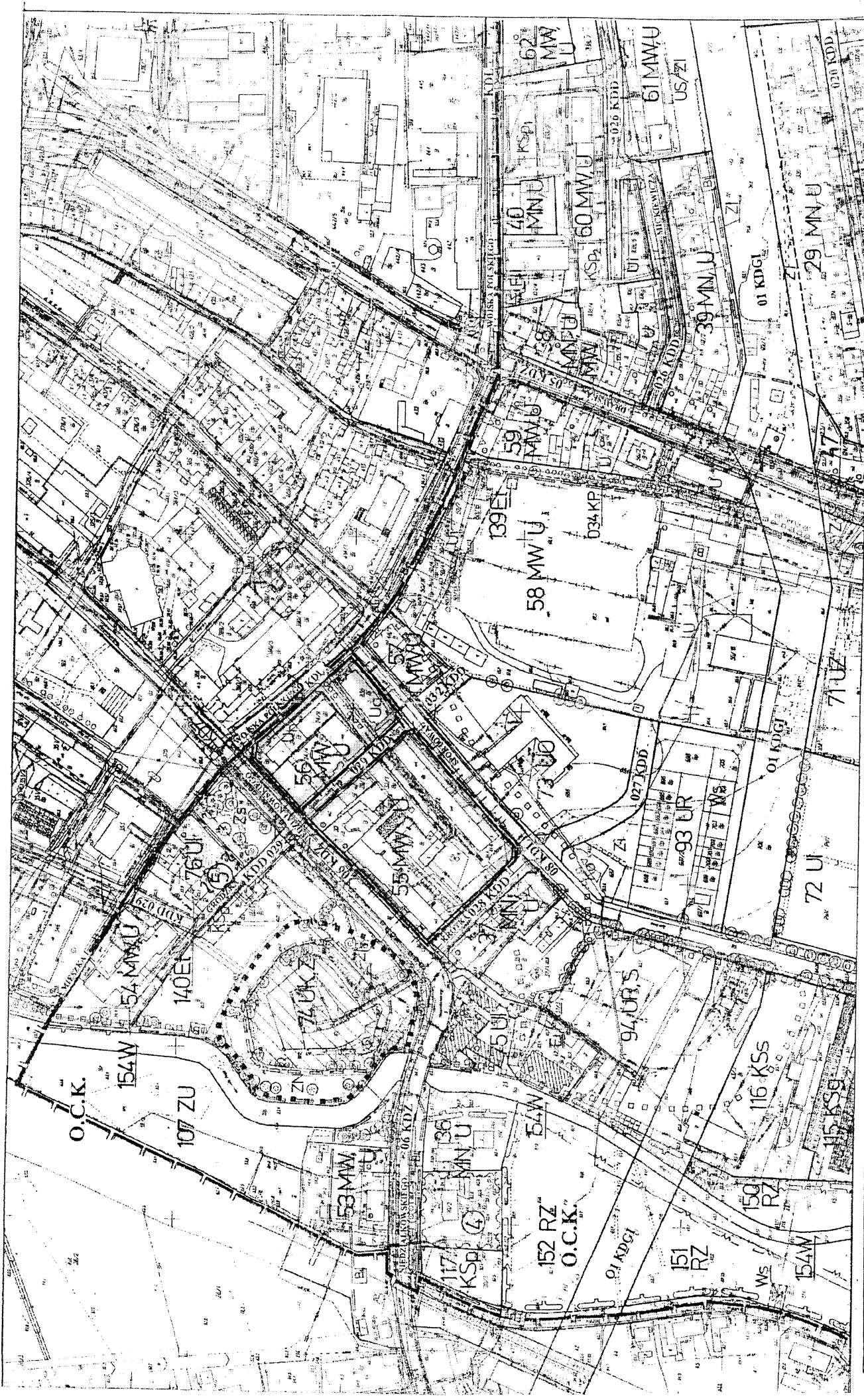
MIEJSOWY PLAN ZAGOSPODAROWANIA PRZESTRZENNEGO
 OBSZARU VI

ARK. 10 MIASTO ŚWIDWIN

112	113	114
11	10	9
8	7	6
5	4	3



NR GEODEZYJNY 331/144333



12	13
10	

MIEJSCOWY PLAN ZAGOSPODAROWANIA PRZESTRZENNEGO
 OBSZARU VI

ARK. 12 MIASTO ŚWIDWIN

12	13	14
11	10	9
8	5	6
7	3	1



NR GEODEZYJNY: 32144.2/1

OZNACZENIA

UŻYTKOWANIE TERENU		TERENY UŻYTKOWANE ROLNICZO I WODY OTWARTE	
1...	NR USTALEN PLANU	RZ	TERENY TRWAŁYCH UŻYTKÓW ZIELONYCH
§ 1	TERENY OBIEKTÓW ZMIANA PLANU	RP	TERENY ROLNICZE Z ZAKAZEM ZABUDOWY
	TERENY ZABUDOWY MIESZKANOWEJ	RO	TERENY UPRAW OGRODNICZYCH
MN	TERENY ZABUDOWY MIESZKANOWEJ WEL JEDNORODZINNEJ	RR	TERENY PRODUKCJI OBSŁUGI RYBACZEJ
MNJ	TERENY ZABUDOWY MIESZKANOWEJ WEL JEDNORODZINNEJ Z USŁUGAMI	W	TERENY WÓD OTWARTYCH
MW	TERENY ZABUDOWY MIESZKANOWEJ WEL WILORODZINNEJ		
MWJ	TERENY ZABUDOWY MIESZKANOWEJ WEL WILORODZINNEJ Z USŁUGAMI		
	TERENY USŁUG NIEUJAZDOWYCH		
UO	TERENY USŁUG OŚWIATY		
UK	TERENY USŁUG KULTURY		
UZ	TERENY USŁUG ZDROWIA		
UI	TERENY USŁUG INNYCH (handla, gastronomicz., usług. bytowe...)		
	TERENY DZIAŁALNOŚCI PRODUKCYJNEJ		
UR	TERENY USŁUG RZEMIOSŁA		
UR,M	TERENY USŁUG RZEMIOSŁA Z MIESZKANAMI		
P	TERENY DZIAŁALNOŚCI PRODUKCYJNEJ		
S	TERENY MAGAZYNOWE SKŁADOWE		
	TERENY SPORTU REKREACJI ZIELENI		
US	TERENY SPORTU REKREACJI		
ZP	ZIELENI PARKOWA		
ZU	TERENY ZIELENI URZĄDZONEJ		
ZI	TERENY ZIELENI IZOLACYJNEJ		
ZC	TERENY CMENTARZA		
	GRANICA OBSZARU OPRACOWANIA		
	GRANICA MIASTA		
	GRANICA OBRĘBU GRODZIEJNEGO		
	LINE ROZGRANICZAJĄCE TERENY O RÓŻNYCH FUNKCJACH		
	PROFONOWANE PODZIAŁY WIEWNĘTRZNE		
	OBOWIĄZUJĄCA LINIA ZABUDOWY		
	PRZEPRZECZAJĄCA LINIA ZABUDOWY		
	OBSZARY I OBIEKTY OBIĘTEJ OCHRONĄ		
	STREFY WOKÓŁ OBIEKTU: CHRONIONEGO / UCIAZLIWEGO		
	STREFA „D” ZAGROŻENIA BALASEM OD LOTNISKA		
	OBSZARY UJĘTE W REJESTRZE ZABYTKÓW		
	STREFY OCHRONY KONSERWATORSKIEJ „K” PROJEKTOWANE		
	STREFA OCHRONY KONSERWATORSKIEJ „JF” PROJEKTOWANA		
	OBIEKTY ZABYTKOWE W EVIDENCJI KONSERWATORSKIEJ		
	ZADKZEWIENIA PRZYDROŻNE, SKUPISKA ZIELENI		
	STREFY KONSERWATORSKIE STADIONISK ARCHEOLOGICZNYCH		
	O.C.K. PROJEKTOWANY OBSZAR CHRONIONEGO KRĄJÓBRAZU DOLINA RZĘKI BEGI		
	KORYTARZ EKOLOGICZNY		
	Z.P.K. DNIŁCZO - KRAJOBRAZOWY „BUKOWIEC”		

skala 1 : 1 000




TERENY INFRASTRUKTURY TECHNICZNEJ	
Ws, Wz	TERENY URZĄDZEŃ ZAOPATRZENIA W WODĘ: URZĘDIA WODY, ZBIORNIKI
	SIĘĆ WODOCIĄGOWA
KO, Kp	TERENY URZĄDZEŃ KANALIZACJI: OCZYSZCZALNIA ŚCIEKÓW, PRZEPOMPOWNI ŚCIEKÓW
	SIĘĆ KANALIZACJI SANITARNEJ ISTNIEJĄCA, PROJEKTOWANA
Eg, Et	TERENY URZĄDZEŃ ELEKTROENERGETYCZNYCH: GŁÓWNY PUNKT ZASILANIA (GPZA), STACJE TRANSFORMATOROWE
	SIĘĆ ELEKTROENERGETYCZNA: NAPWIĘT RZĘZNA WN: ISTNIEJĄCA, DO PRZEbudowy
	SIĘĆ ELEKTROENERGETYCZNA SN: NAPWIĘT RZĘZNA, KABLOWA
G	TERENY URZĄDZEŃ GAZOWNICZYCH: STACJE REDUKCYJNE 1, 11"
	GAZOCIĄG WYSOKIEGO CIŚNIENIA
	GAZOCIĄG ŚREDNIEGO CIŚNIENIA ISTNIEJĄCY I PROJEKTOWANY
Co	TERENY URZĄDZEŃ CIEPŁOWNICZYCH: KOTŁOWNIE
	CIEPŁOCIĄG
	SIĘĆ TELEFONICZNA

12	13	14
11	10	9
4	5	6
3	2	1

ARK.14 MIASTO ŚWIDWIN

MIEJSCOWY PLAN ZAGOSPODAROWANIA PRZESTRZENNEGO
OBSZARU VI



MKS C. Radborski, Ręczka
SZCZECIN, ul. Orłowskiego 14/2

13	14
8	