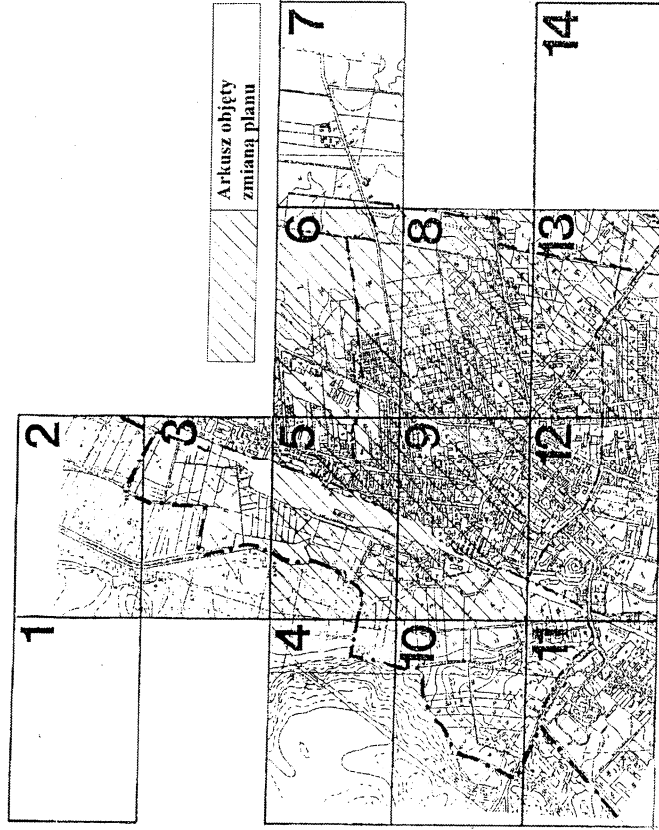


MIASTO ŚWIDWIN ZMIANA


Miejscowy plan zagospodarowania przestrzennego

ZALĄCZNIK NR 1
DO UCHWAŁY NR XLII/296/2010
RADY MIASTA ŚWIDWIN
z dnia 26 kwietnia 2010 roku
ARKUSZE 1, 5, 6, 8, 9, 13, 14

ROZKŁAD ARKUSZY



OBSZAR V - obręb 009
skala 1:1 000

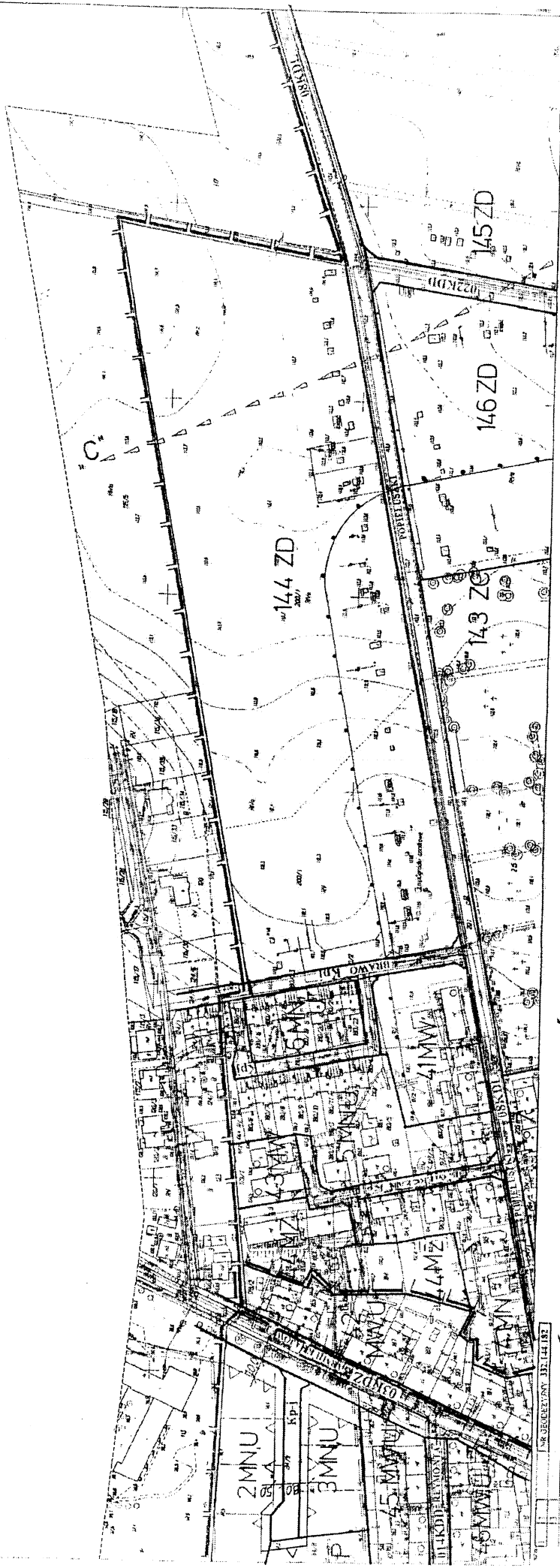



1	2	3	4	5	6	7
8	9	10	11	12	13	14

ark. 1 MIASTO ŚWIDWIN

MIEJSCOWY PLAN ZAGOSPODAROWANIA PRZESTRZENNEGO
OBSZARU V

1	2
---	---



MIEJSCOWY PLAN ZAGOSPODAROWANIA PRZESTRZENNEGO
 OBSZARU

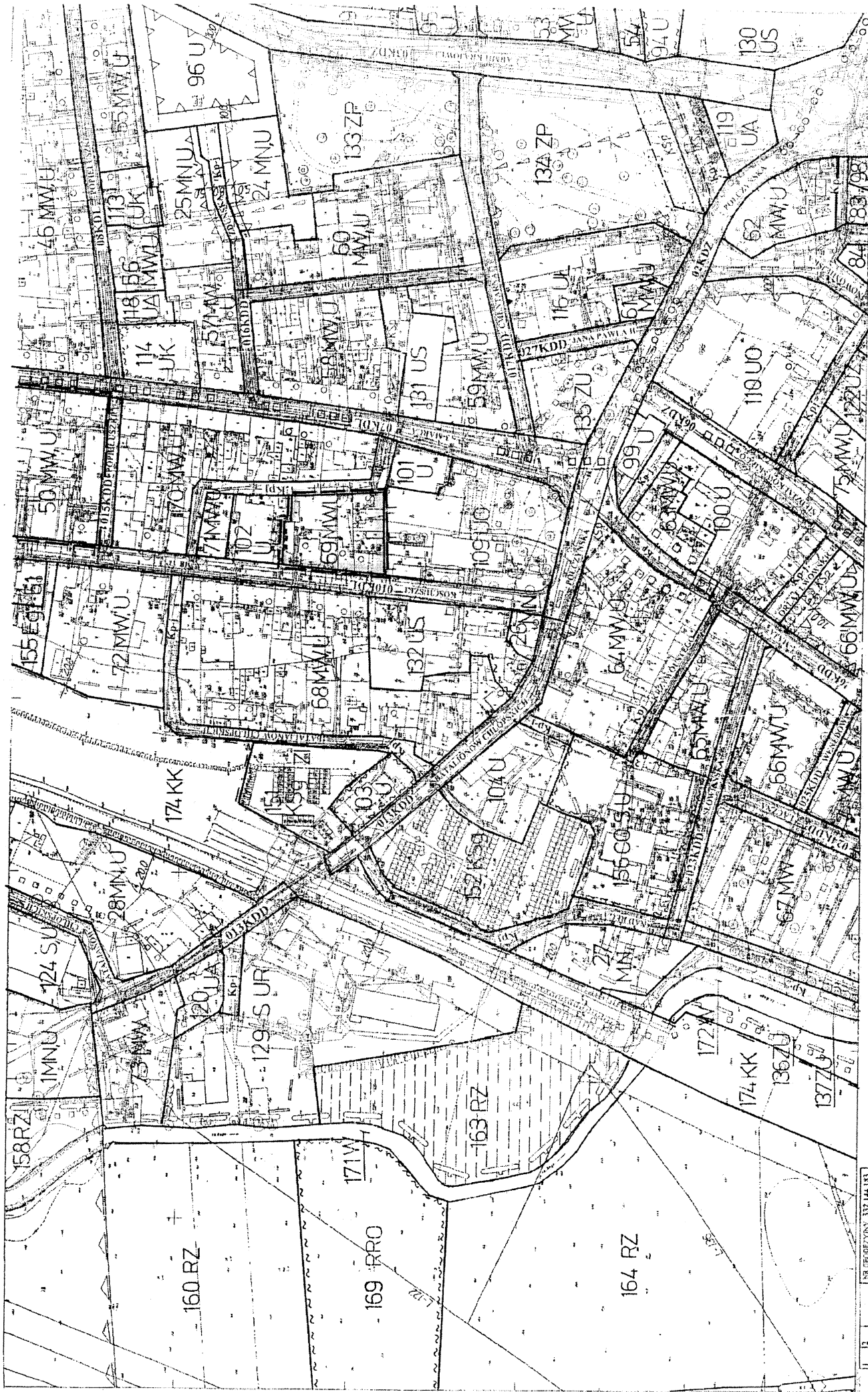
ark. 6 MIASTO ŚWIDWIN

5	6	7
8		



NR GOSPODARSTWA 33.144.182

1	2	3	4	5	6	7	8	9	10
11	12	13	14	15	16	17	18	19	20




MIĘSCOWY PLAN ZAGOSPODAROWANIA PRZESTRZENNEGO
 OBRZARZU V

MIASTO ŚWIDWIN

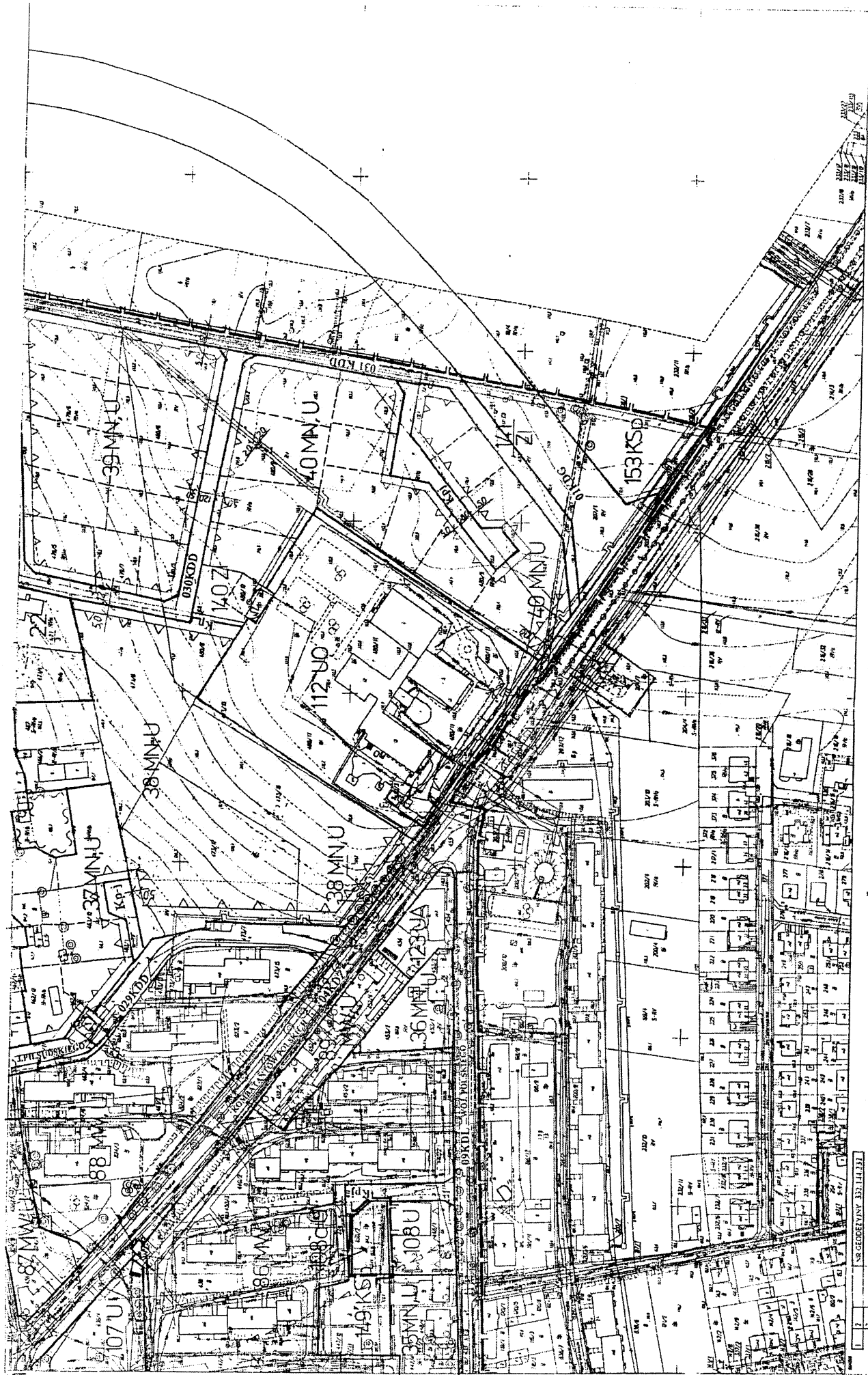
ark. 9

1	2	3	4	5	6	7
8	9	10	11	12	13	14

5
10
15
20
25
30
35
40
45
50
55
60
65
70
75
80
85
90
95
100



NR EGZEMPLARZA 332.144.193



ark. 13

MIASTO ŚWIDWIN

MIEJSOWY PLAN ZAGOSPODAROWANIA PRZESTRZENNEGO
OBSZARU V

1	2	3	4	5	6	7
10	11	12	13	14	15	16



8	9	10	11	12	13	14
---	---	----	----	----	----	----

1:500 GEODEZYJNY 331.14.13.11

