

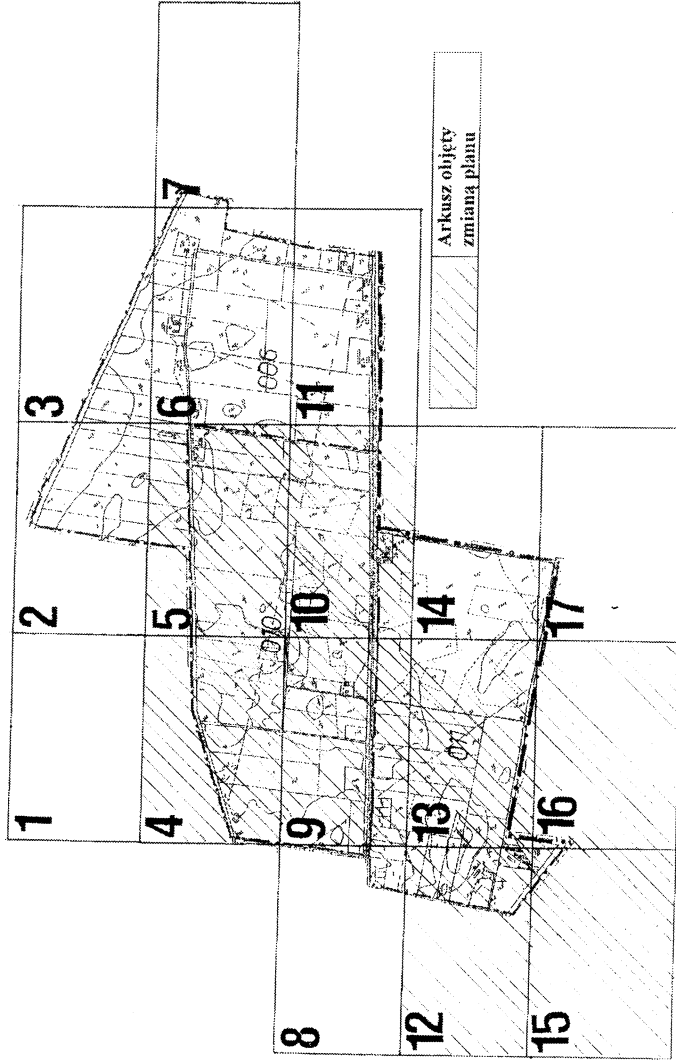
# MIASTO ŚWIDWIN ZMIANA

## Miejscowy plan zagospodarowania przestrzennego

ZALĄCZNIK NR 1  
DO UCHWAŁY NR XLII/295/2010  
RADY MIASTA ŚWIDWIN  
z dnia 26 kwietnia 2010 roku  
ARKUSZE 1, 4, 9, 10, 12, 13, 15, 16, 17

ROZKŁAD ARKUSZY

OBSZAR IV - obręby 010, 0, 11



skala 1:1 000

1	2	3	4
5	6	7	8
9	10	11	12
13	14	15	16
17			

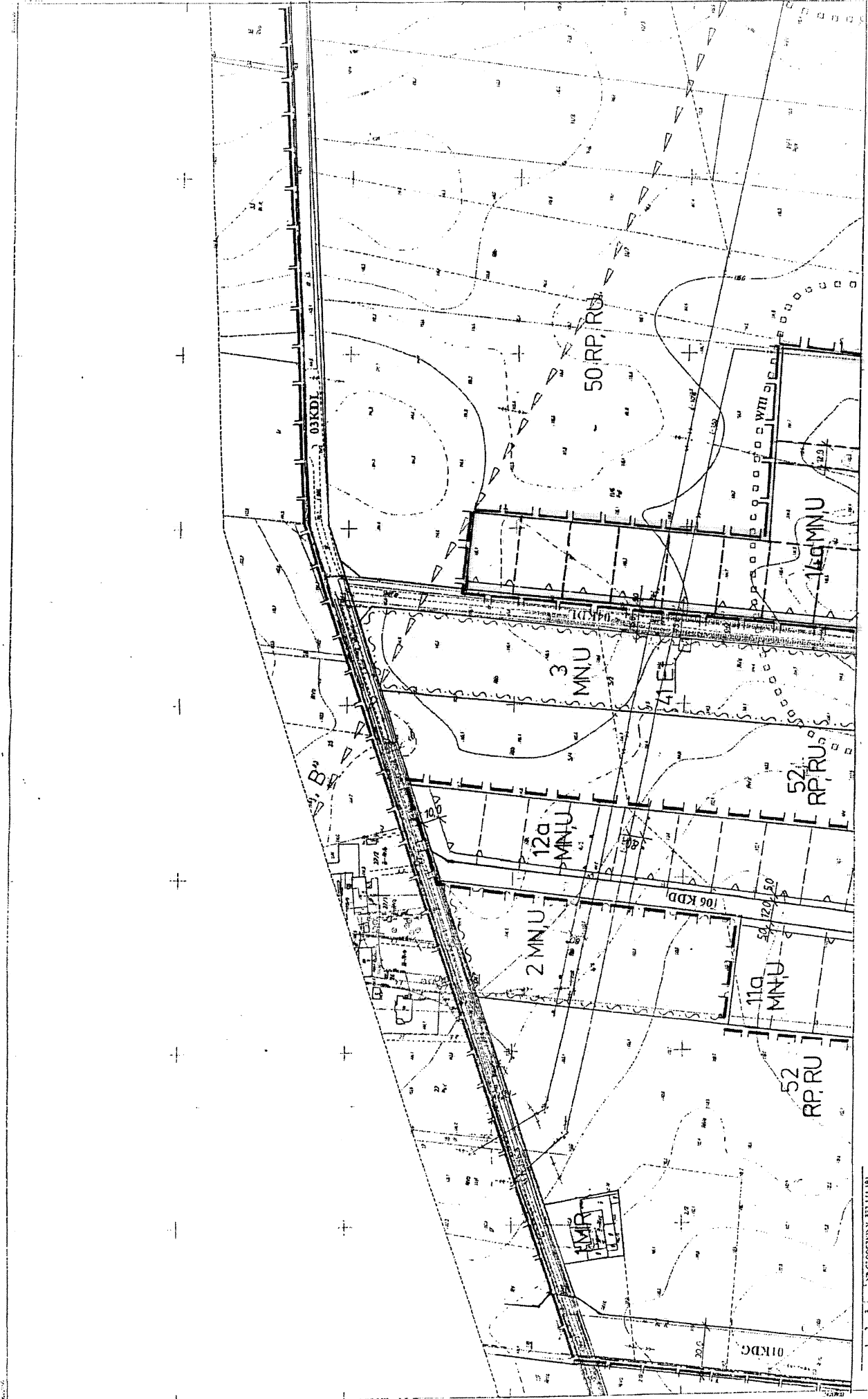
ark. 1

MIASTO ŚWIDWIN

MIEJSCOWY PLAN ZAGOSPODAROWANIA PRZESTRZENNEGO  
OBSZARU IV

1	2
3	4





ark. 4

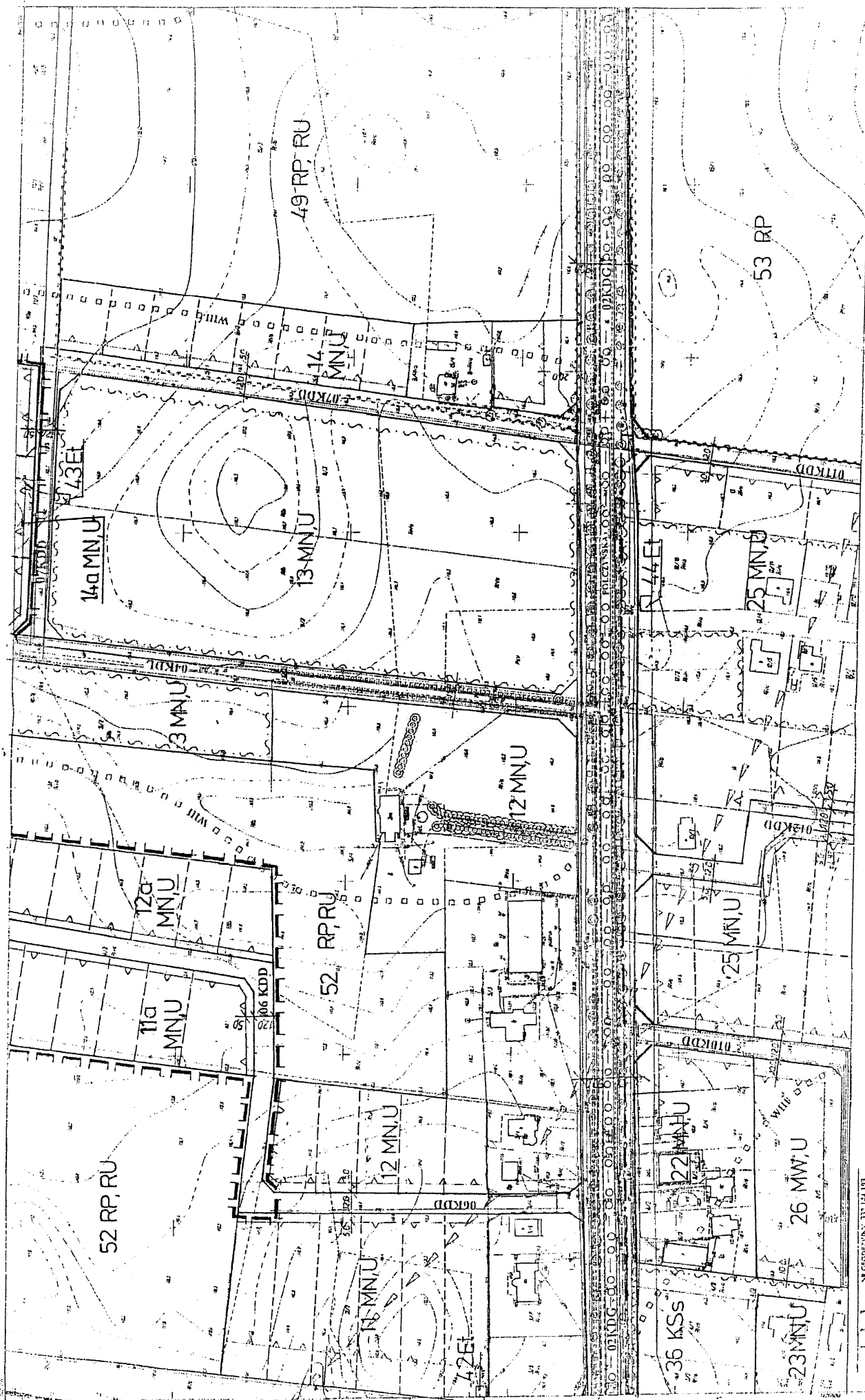
# MIASTO ŚWIDWIN

MIEJSCOWY PLAN ZAGOSPODAROWANIA PRZESTRZENNEGO  
 OBSZARU IV

1	2	3	4	5	6	7	8	9	10	11	12	13	14	15	16	17	

1 4 5 9

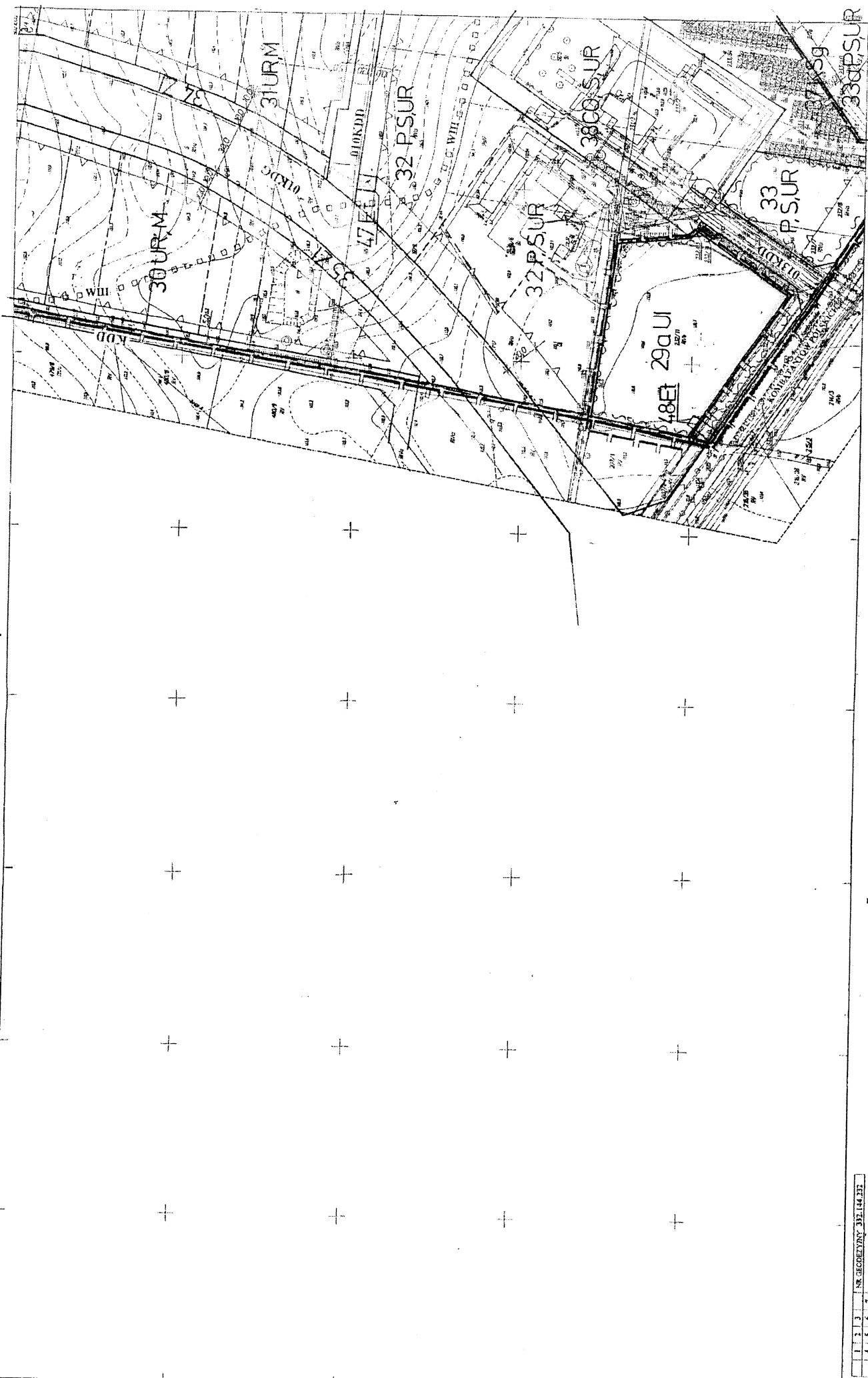




1	2	3	4	5	6	7
8	9	10	11	12	13	14
15	16	17	18	19	20	21



482122



1	2	3	4
5	6	7	8
9	10	11	12
13	14	15	16
17			

NR. REJESTRACYJNY 312.14.232

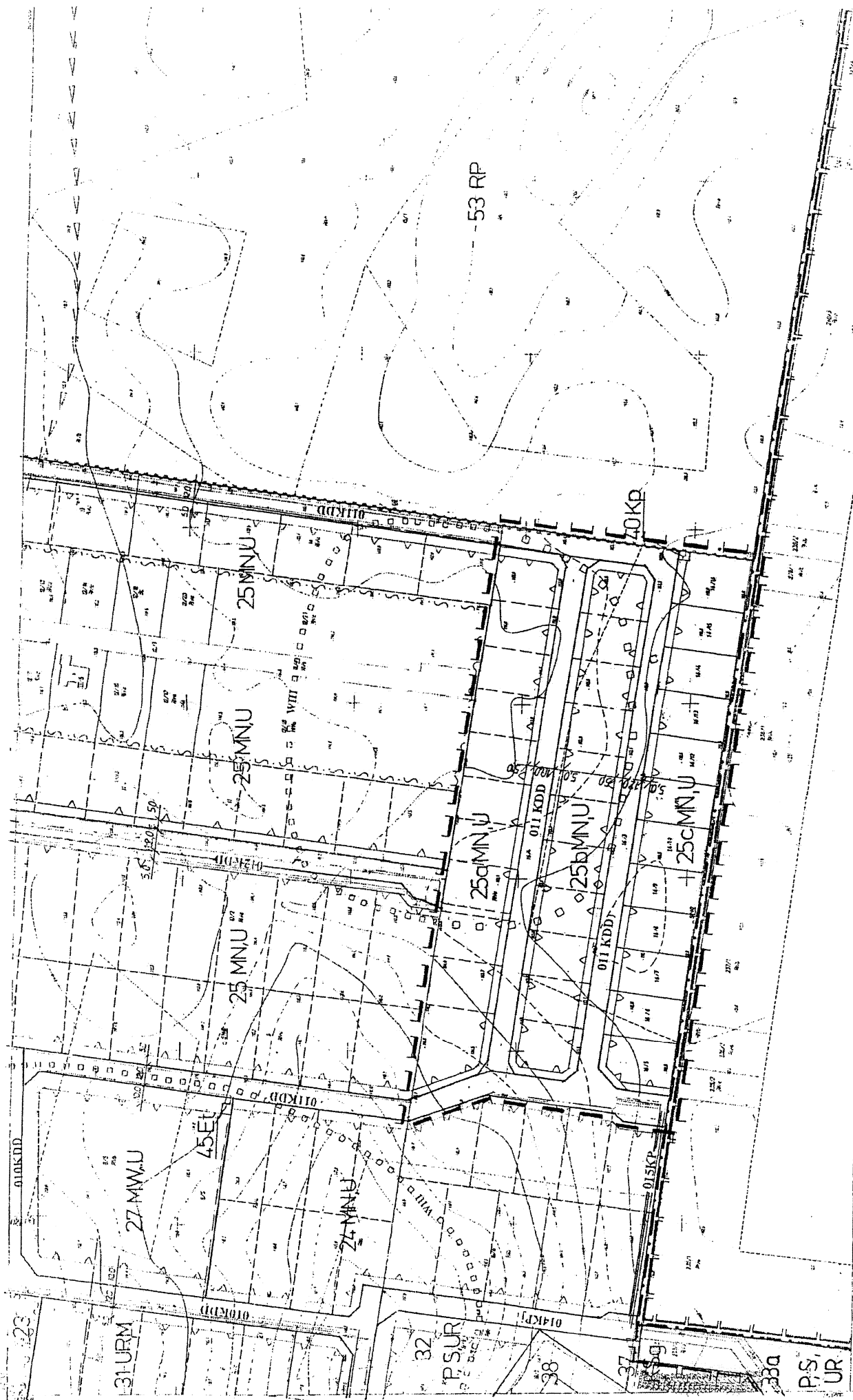
ark. 12

# MIASTO ŚWIDWIN

## MIEJSCOWY PLAN ZAGOSPODAROWANIA PRZESTRZENNEGO OBSZARU IV

8
12
13
15

0 20 40 60 80 100m


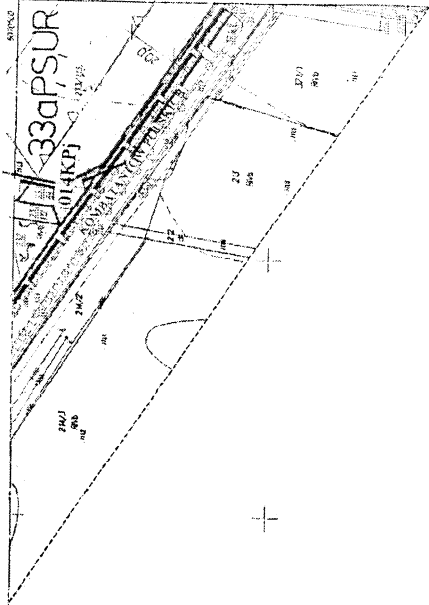


W. SZCZEPANOWSKI, 22.11.2011

1	2	3	4	5	6	7	8	9	10	11	12	13	14	15	16



42550



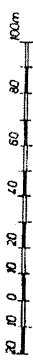
1	2	3	4	5	6	7
8	9	10	11	12	13	14
15	16	17				


ark. **15**

NR GEODEZYJNY 32.144.134

**MIASTO ŚWIDWIN** MIEJSCOWY PLAN ZAGOSPODAROWANIA PRZESTRZENNEGO  
OBSZARU IV

12	15	16
----	----	----





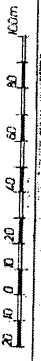
13	
15	16 17

MIEJSCOWY PLAN ZAGOSPODAROWANIA PRZESTRZENNEGO  
OBSZARU IV

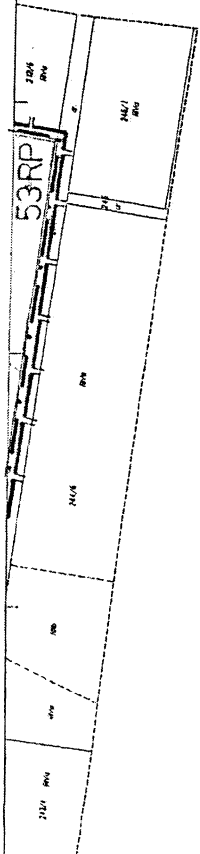
# MIASTO ŚWIDWIN

ark. 16

1	2	3	4	5	6	7	8	9	10	11	12	13	14	15	16	17








# OZNACZENIA

	GRANICA OBSZARU OPRACOWANIA
	GRANICA MIASTA
	GRANICA OBRĘBU
	LINIE ROZGRANICZAJĄCE TERENY O RÓŻNYCH FUNKCJACH
	LINIE PODZIAŁU WYMUSZANEGO
	OBOWIĄZUJĄCA LINIA ZABUDOWY
	NIEPRZEGRACZALNA LINIA ZABUDOWY
	OBSZARY I OBIEKTY OCHRONA STREFY WOKÓŁ OBIEKTÓW SZKOLNYCH
	STREFA „A”, „B”, „C” ZAGROZENIA HAŁASEM OD LOTNISKA
	STREFA STRZELNICZY
	ZADZWIENIA PRZYDROŻNE, SKUPISKA ZIELENI
	STREFA STANOWISKA ARCHEOLOGICZNEGO VIII
	UŻYTKOWANIE TERENU
	NR USTALEN PLANU
	TERENY OBIĘTE ZMIANA PLANU W/G USTALEN 1 15
	TERENY OBIĘTE WYDANYMI DECYZJAMI

	TERENY ZABUDOWY MIESZKANIOWEJ I USŁUG
	MN,U TERENY ZABUDOWY MIESZKANIOWEJ WŁASNOŚCIOWEJ Z USŁUGAMI
	MW TERENY ZABUDOWY MIESZKANIOWEJ WIELORODZINNEJ
	MW,U TERENY ZABUDOWY MIESZKANIOWEJ WIELORODZINNEJ Z USŁUGAMI
	MR TERENY ZABUDOWY ZAGRODOWEJ
	UI TERENY USŁUG INNYCH (handl., gastronomia, usługi bytowe...)
	TERENY ZIELENI
	ZI TERENY ZIELENI IZOLACYJNEJ
	TERENY DZIAŁALNOŚCI PRODUKCYJNEJ
	UR,M TERENY ZABUDOWY RZEMIEŚNICZEJ Z MIESZKANIAMI
	UR TERENY USŁUG RZEMIOSKA
	P TERENY DZIAŁALNOŚCI PRODUKCYJNEJ
	S TERENY MAGAZYNOWE SŁADKOWE

	TERENY UŻYTKOWANE ROLNICZO
	RP, RU TERENY ROLNICZE I PRODUKCJI OGRODNICZEJ
	RP TERENY ROLNICZE Z ZAKAZEM ZABUDOWY
	TERENY URZĄDZEŃ TRANSPORTU SAMOCHODOWEGO
	KSs TERENY STACJI PALIW
	KSg TERENY GARAŻY
	TERENY KOMUNIKACJI
	KDG ULICA GŁÓWNA
	KDZ ULICA ZBIORCZA
	KDL ULICA LOKALNA
	KDD ULICA DOJAZDOWA
	KPI CIĄGI PIESZO - JEZDNE
	KP CIĄGI PIESZE
	o-o-o-o TRASA ROWEROWA REGIONALNA
	KK TERENY KOLEJOWE - ZAMKNIĘTE

	TERENY INFRASTRUKTURY TECHNICZNEJ
	SIĘĆ WODOCIĄGOWA
	Kp TERENY URZĄDZEŃ KANALIZACJI: PRZEFILTROWNIA ŚCIEKÓW
	o- SIĘĆ KANALIZACYJNY DESZCZOWEJ
	o- SIĘĆ KANALIZACYJNY SANITARNEJ
	Et TERENY URZĄDZEŃ ELEKTROENERGETYCZNYCH: STACJE TRANSFORMATOROWE
	o- LINIA ELEKTROENERGETYCZNA SN NAPOWIETRZNA, KABLOWA
	CO TERENY URZĄDZEŃ CIEPLOWNICZYCH
	o- SIĘĆ CIEPLOWNICZA NADZIEMNA, DO PRZEBIUDOWY, PODZIEMNA
	o- GAZOCIĄG ŚREDNIEGO CIŚNIENIA CZ-30
	o- SIĘĆ TELEFONICZNA



1	2	3	4	5	6	7
8	9	10	11	12	13	14
15	16	17				

14
16
17

