



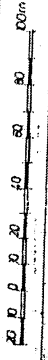
NR GEODEZJY 331.144.084

ark. **10**

1	2	3
4	5	6
7	8	9
10	11	12
13	14	15

16a SUR/
MIASTO SWIDWIN


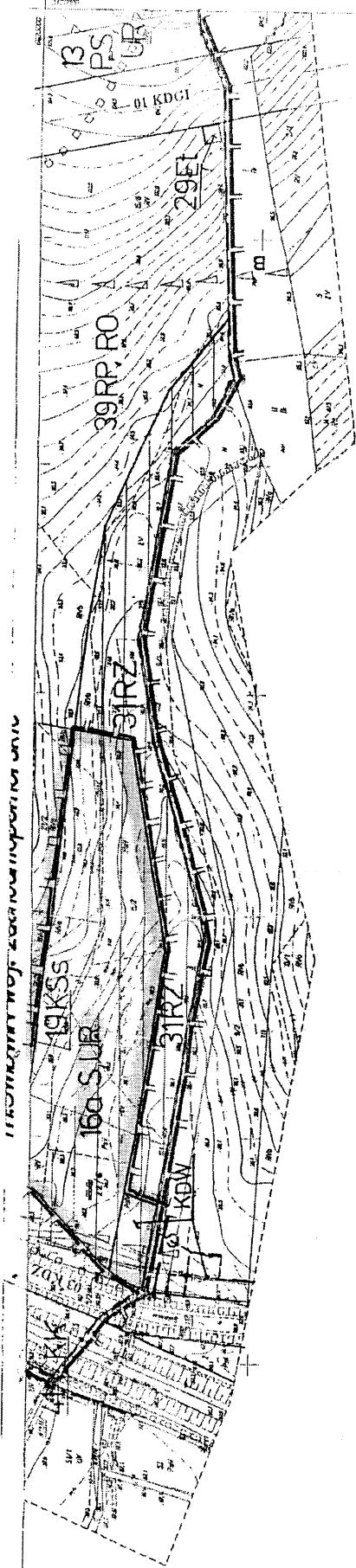
MIEJSCOWY PLAN ZAGOSPODAROWANIA PRZESTRZENNEGO
OBSZARU I



1:100.000

7
-
10
11
13

1:5000



1	2	3	4	5	6	7	8	9	10	11	12	13	14	15

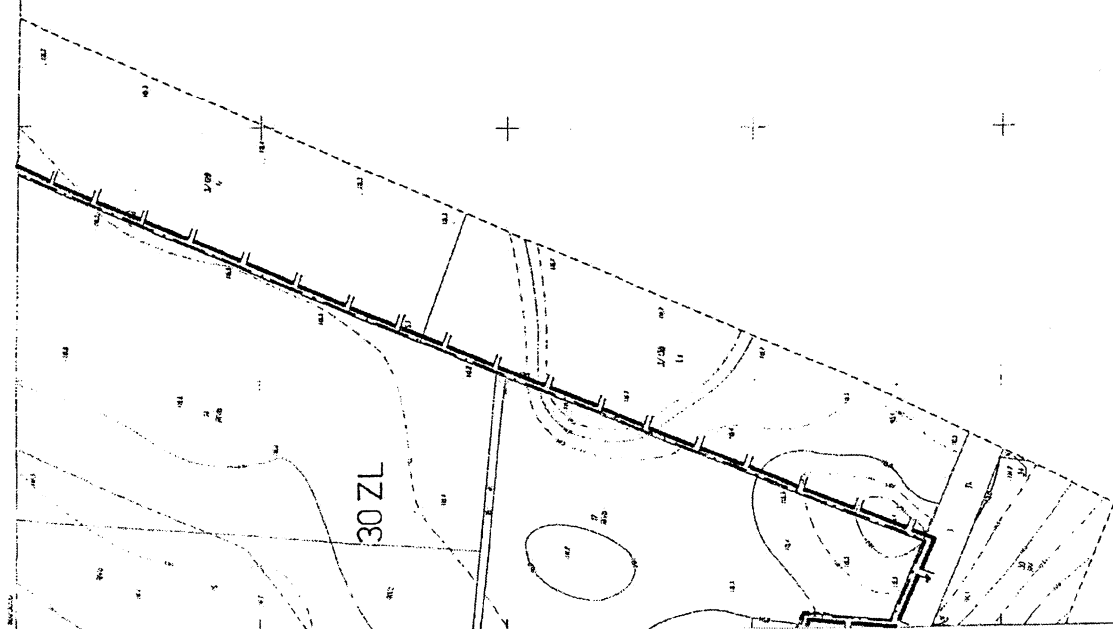
ark. **13**

MIASTO ŚWIDWIN

MIEJSCOWY PLAN ZAGOSPODAROWANIA PRZESTRZENNEGO
OBSZARU I

10	
-	13
-	14

0 20 40 60 80 100 m



OZNACZENIA

<p>GRANICA OBSZARU OPRACOWANIA</p> <p>GRANICA MIASTA</p> <p>GRANICA OBRĘBU</p> <p>LINIE ROZGRANICZAJĄCE TERENY O RÓŻNYM PRZEZNACZENIU</p> <p>LINIE PODZIAŁU WEWNĘTRZNEGO</p> <p>NIEPRZEKAZALNA LINIA ZABUDOWY</p> <p>OBSZARY I OBIEKTY OCHRONY</p> <p>STREFA OCHRONY KONSERWATORSKIEJ STANOWISK ARCHEOLOGICZNYCH, WII</p> <p>PROJEKTOWANY OBSZAR CHRONIONEGO KRAJOBRAZU I DOLINA RZĘKI RECI - (OCN)</p> <p>ZABRZEWIENIA PRZYTORAŁE, SKUPISKA ZIELENI</p> <p>TERENY ZNIEHIDROWANE</p> <p>STREFA "A", "B", "C" ZAGROŻENIA HULASEM OD LOTNISKA</p> <p>STREFA ZAGROŻENIA STRZELNICY GARNIZONOWEJ</p> <p>UŻYTKOWANIE TERENU</p> <p>1 NR USTALEN PLANU</p> <p>TERENY OBIĘTE ZMIANĄ PLANU WIG USTALEN 15</p> <p>TERENY ZABUDOWY MIESZKANIOWEJ</p> <p>MW TERENY ZABUDOWY MIESZKANIOWEJ WIELORODZINNEJ</p> <p>MN TERENY ZABUDOWY MIESZKANIOWEJ JEDNORODZINNEJ</p>	<p>TERENY USŁUG NIEUCLAŚLIWYCH</p> <p>U TERENY USŁUG</p> <p>UI TERENY USŁUG INNYCH</p> <p>TERENY DZIAŁALNOŚCI PRODUKCYJNEJ</p> <p>UR TERENY USŁUG RZEMIOSŁA</p> <p>P TERENY DZIAŁALNOŚCI PRODUKCYJNEJ</p> <p>S TERENY MAGAZYNOWO-SKŁADOWE</p> <p>TERENY LASÓW, TERENY UŻYTKOWANE ROLNICZO I WODY OTWARTE</p> <p>ZL TERENY LASÓW</p> <p>RZ TERENY TRWAŁYCH UŻYTKÓW ZIELONYCH</p> <p>RP TERENY ROLNICZE</p> <p>RO TERENY UPRAW OGRODNICZYCH</p> <p>IN TERENY NIEUŻYTKÓW</p> <p>W TERENY WÓD OTWARTYCH</p> <p>TERENY KOMUNIKACJI</p> <p>KSSU TERENY STACJI PALIW Z USŁUGAMI</p> <p>KSS TERENY STACJI PALIW</p> <p>KDG, KDGI ULICA GŁÓWNA: ISTNIEJĄCA, PROJEKTOWANA</p> <p>KDL ULICA LOKALNA</p>	<p>TEREN OBIĘTY ZMIANĄ PLANU</p> <p>KDZ ULICA ZBIORCZA</p> <p>KDD ULICA DOJAZDOWA</p> <p>KDW ULICE WEWNĘTRZNE</p> <p>□ □ □ □ □ TRASA ROWEROWA KRAJOVA</p> <p>KK TERENY KOLEJOWE - TERENY ZAMKNIĘTE</p> <p>IS TERENY WOLSKOWE - TERENY ZAMKNIĘTE</p> <p>TERENY INFRASTRUKTURY TECHNICZNEJ</p> <p>WZ TERENY URZĄDZEŃ ZAOPATRZENIA W WODĘ</p> <p>SIĘĆ WODOCIĄGOWA</p> <p>KP TERENY URZĄDZEŃ KANAŁIZACJI: PRZEPOMPOWNIA ŚCIEKÓW</p> <p>SIĘĆ KANAŁIZACYJ I SANITARNEJ DESZCZOWEJ</p> <p>Et TERENY URZĄDZEŃ ELEKTROENERGETYCZNYCH, STACJE TRANSFORMATOROWE</p> <p>LN NAPOWIETRZNA WN</p> <p>LN LINEA ELEKTROENERGETYCZNA SN NAPOWIETRZNA, KABLOWA</p> <p>GAZOCIĄG ŚREDNIEGO CIŚNIENIA GZ-30</p> <p>CIĘPŁOCIĄG</p> <p>KANAŁIZACJA TELEFONICZNA NIEDZYCENTRALOWA, MAGISTRALNA</p>
--	--	---

12	14	15	-
----	----	----	---

MIEJSCOWY PLAN ZAGOSPODAROWANIA PRZESTRZENNEGO
OBSZARU I

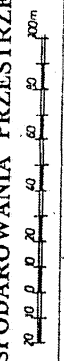
MIASTO ŚWIDWIN

ark. 15

MKS S.C. Maciejowska, Kaczka
SZCZECIN, ul. Ogólnego 140

NR GEODEJICZNY 331.14.113

1	2	3	4	5	6	7	8	9	10	11	12	13	14	15
---	---	---	---	---	---	---	---	---	----	----	----	----	----	----



1:10000