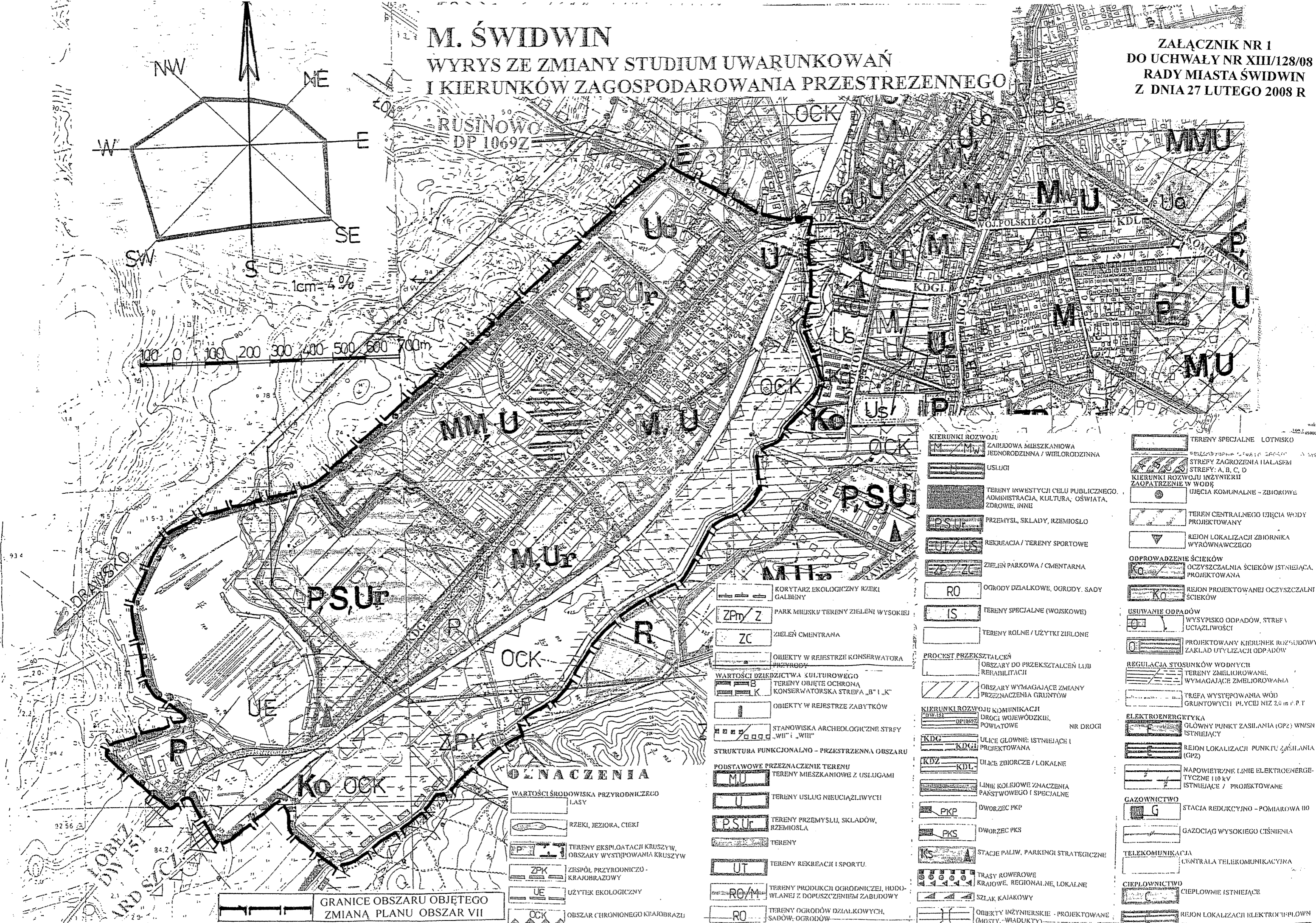

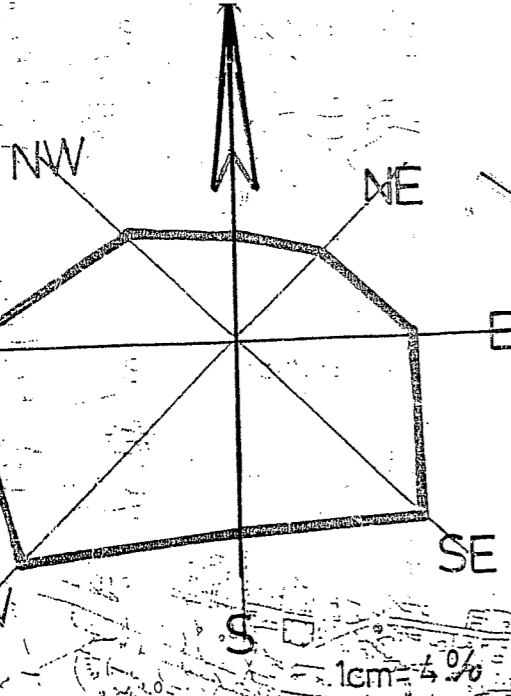


M. ŚWIDWIN

WYRYS ZE ZMIANY STUDIUM UWARUNKOWAŃ I KIERUNKÓW ZAGOSPODAROWANIA PRZESTRZENNEGO

ZAŁĄCZNIK NR 1
DO UCHWAŁY NR XIII/128/08
RADY MIASTA ŚWIDWIN
Z DNIA 27 LUTEGO 2008 R

RUSINOWO
DP 1069Z



OMIENIENIA

- WARTOŚCI ŚRODOWISKA PRZYRODNICZEGO**
- LASY
 - RZĘKI, JEZIORA, CIEKI
 - TERENY EKSPLOATACJI KRUSZYW, OBSZARY WYSTĘPOWANIA KRUSZYW
 - ZPK ZBIÓR PRZYRODNICZO-KRAJOBRAZOWY
 - UE UŻYTEK EKOLOGICZNY
 - OCK OBSZAR CHRONIONEGO KRAJOBRAZU

- WARTOŚCI DZIEDZICTWA KULTUROWEGO**
- TERENY OBJĘTE OCHRONĄ KONSERWATORSKĄ STREFA „B” I „K”
 - OBIEKTY W REJESTRZE ZABYTKÓW
 - STANOWISKA ARCHEOLOGICZNE STREFY „WII” I „WIII”
- STRUKTURA FUNKCJONALNO - PRZESTRZENNA OBSZARU**
- PODSTAWOWE PRZEZNACZENIE TERENU**
- TERENY MIESZKANIOWE Z USŁUGAMI
 - TERENY USŁUG NIEUZIĘTLIWYCH
 - TERENY PRZEMYSŁU, SKŁADÓW, RZEMIOSŁA
 - TERENY
 - TERENY REKREACJI I SPORTU
 - TERENY PRODUKCJI OGRODNICZEJ, HODOWLANEJ Z DOPUSZCZENIEM ZABUDOWY
 - TERENY OGRODÓW DZIAŁKOWYCH, SĄDÓW, OGRODÓW

- KIERUNKI ROZWOJU**
- ZABUDOWA MIESZKANIOWA JEDNORODZINNA / WIELORODZINNA
 - USŁUGI
 - TERENY INWESTYCJI CELU PUBLICZNEGO, ADMINISTRACJA, KULTURA, OŚWIATA, ZDROWIE, INNE
 - PRZEMYSŁ, SKŁADY, RZEMIOSŁO
 - REKREACJA / TERENY SPORTOWE
 - ZIELIŃ PARKOWA / CMENTARNA
 - OGRODY DZIAŁKOWE, OGRODY, SAJY
 - TERENY SPECJALNE (WOJSKOWE)
 - TERENY ROLNE / UŻYTEKI ZIELONE
- PROCEST PRZEKSZTAŁCEN**
- OBZARY DO PRZEKSZTAŁCEN LUB REHABILITACJI
 - OBZARY WYMAGAJĄCE ZMIANY PRZEZNACZENIA GRUNTÓW
- KIERUNKI ROZWOJU KOMUNIKACJI**
- DRUGI WOJEWÓDZKIE, POWIATOWE
 - ULICE GŁÓWNE, ISTNIEJĄCE I PROJEKTOWANE
 - ULICE ZBIORCZE / LOKALNE
 - LINIE KOLEJOWE ZNAČENIA PAŃSTWOWEGO I SPECJALNE
 - DWORZEC PKP
 - DWORZEC PKS
 - STACJE PALIW, PARKINGI STRATEGICZNE
 - TRASY ROWEROWE KRAJOWE, REGIONALNE, LOKALNE
 - SZLAK KAJAKOWY
 - OBIEKTY INŻYNIERSKIE - PROJEKTOWANE (MOSTY, WIADUKTY)

- TERENY SPECJALNE** LOTNISKO
- STREFY ZAGROZENIA HALASEM** STREFY: A, B, C, D
- KIERUNKI ROZWOJU INŻYNIERII ZAOPATRZENIE W WODĘ**
- UJĘCIA KOMUNALNE - ZBIOROWE
 - TEREN CENTRALNEGO UJĘCIA WODY PROJEKTOWANY
 - REJON LOKALIZACJI ZBIÓRNIKA WYRÓWNAWCZEGO
- ODPROWADZENIE ŚCIEKÓW**
- OCZYSZCZALNIA ŚCIEKÓW ISTNIEJĄCA, PROJEKTOWANA
 - REJON PROJEKTOWANEJ OCZYSZCZALNI ŚCIEKÓW
- USUWANIE ODPADÓW**
- WYSYPISKO ODPADÓW, STREFA UCIAŻLIWOŚCI
 - PROJEKTOWANY KIERUNEK ROZBUDOWY ZAKŁAD UTYLIZACJI ODPADÓW
- REGULACJA STOSUNKÓW WODNYCH**
- TERENY ZMIELOROWANE, WYMAGAJĄCE ZMIELOROWANIA
 - STREFA WYSTĘPOWANIA WÓD GRUNTOWYCH I PŁYCEJ NIZ 2,0 m p.p.t
- ELEKTROENERGETYKA**
- GŁÓWNY PUNKT ZASILANIA (GPZ) WNWSN ISTNIEJĄCA
 - REJON LOKALIZACJI PUNKTU ZASILANIA (GPZ)
 - NAPOWIETRZNE LINIE ELEKTROENERGETYCZNE 110 kV ISTNIEJĄCE / PROJEKTOWANE
- GAZOWNICTWO**
- STACJA REDUKCYJNO - POMIAROWA HO
 - GAZOCIĄG WYSOKIEGO CIŚNIENIA
- TELEKOMUNIKACJA**
- CENTRALA TELEKOMUNIKACYJNA
- CIEPŁOWNICTWO**
- CIEPŁOWNIE ISTNIEJĄCE
 - REJON LOKALIZACJI ELEKTROCIĘPŁOWNI

GRANICE OBSZARU OBJĘTEGO ZMIANA PLANU OBSZAR VII