



MIASTO ŚWIDWIN

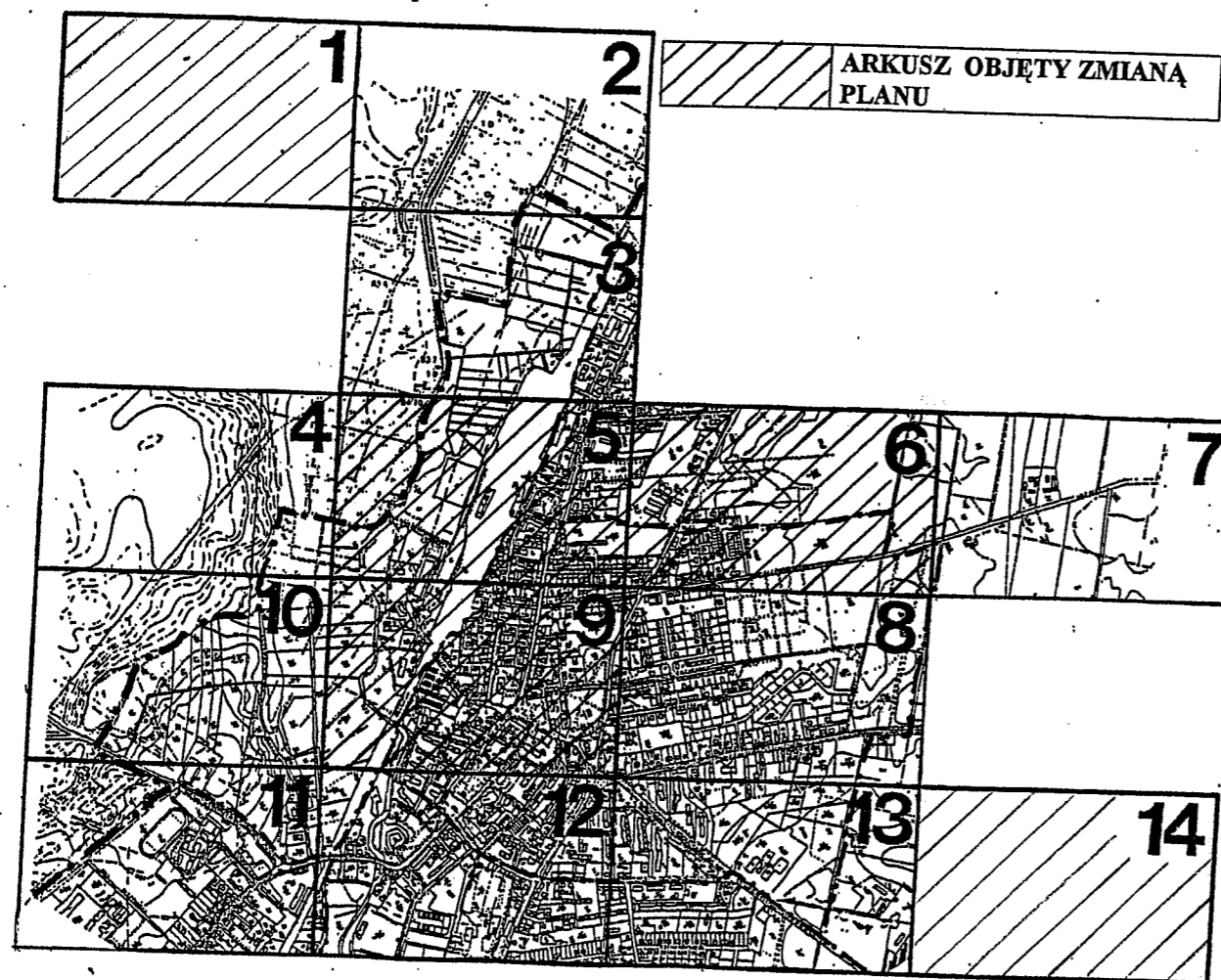
ZMIANA Miejscowy plan zagospodarowania przestrzennego

ZAŁĄCZNIK NR 1

DO UCHWAŁY NR XIII/126/08
RADY MIASTA ŚWIDWIN
z dnia 27 lutego 2008r

ARK. 5,6,9

ROZKŁAD ARKUSZY



OBSZAR V - obręby 008 i 009

skala 1 : 2 000



| | | | |
|----|----|----|----|
| 1 | 2 | | |
| 3 | | | |
| 4 | 5 | 6 | 7 |
| 10 | 9 | 8 | |
| 11 | 12 | 13 | 14 |

ark. 1

MIASTO ŚWIDWIN

MIEJSCOWY PLAN ZAGOSPODAROWANIA PRZESTRZENNEGO
OBSZARU V

| | | |
|--|---|---|
| | | |
| | 1 | 2 |
| | | |




| | | | | | | |
|---|---|----|----|----|----|----|
| 1 | 2 | 3 | 4 | 5 | 6 | 7 |
| 8 | 9 | 10 | 11 | 12 | 13 | 14 |

BR-GODEZYNSY 332.144.181

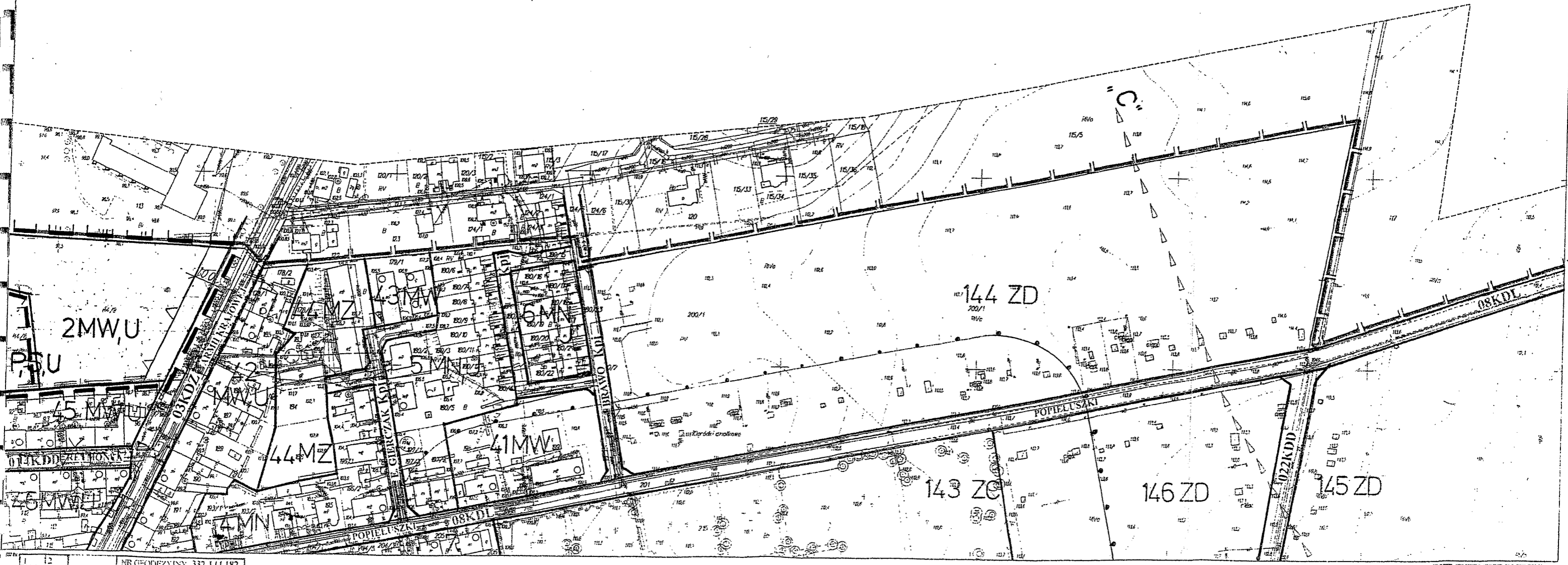
ark. 5

MIASTO ŚWIDWIN

MIEJSCOWY PLAN ZAGOSPODAROWANIA PRZESTRZENNEGO
 OBSZARU V



| | | |
|---|---|---|
| | 3 | |
| 4 | 5 | 6 |
| 9 | | |




| | | | | | | |
|---|---|----|----|----|----|----|
| 1 | 2 | 3 | 4 | 5 | 6 | 7 |
| 8 | 9 | 10 | 11 | 12 | 13 | 14 |

NR GEODEZYJNY 332.144.182

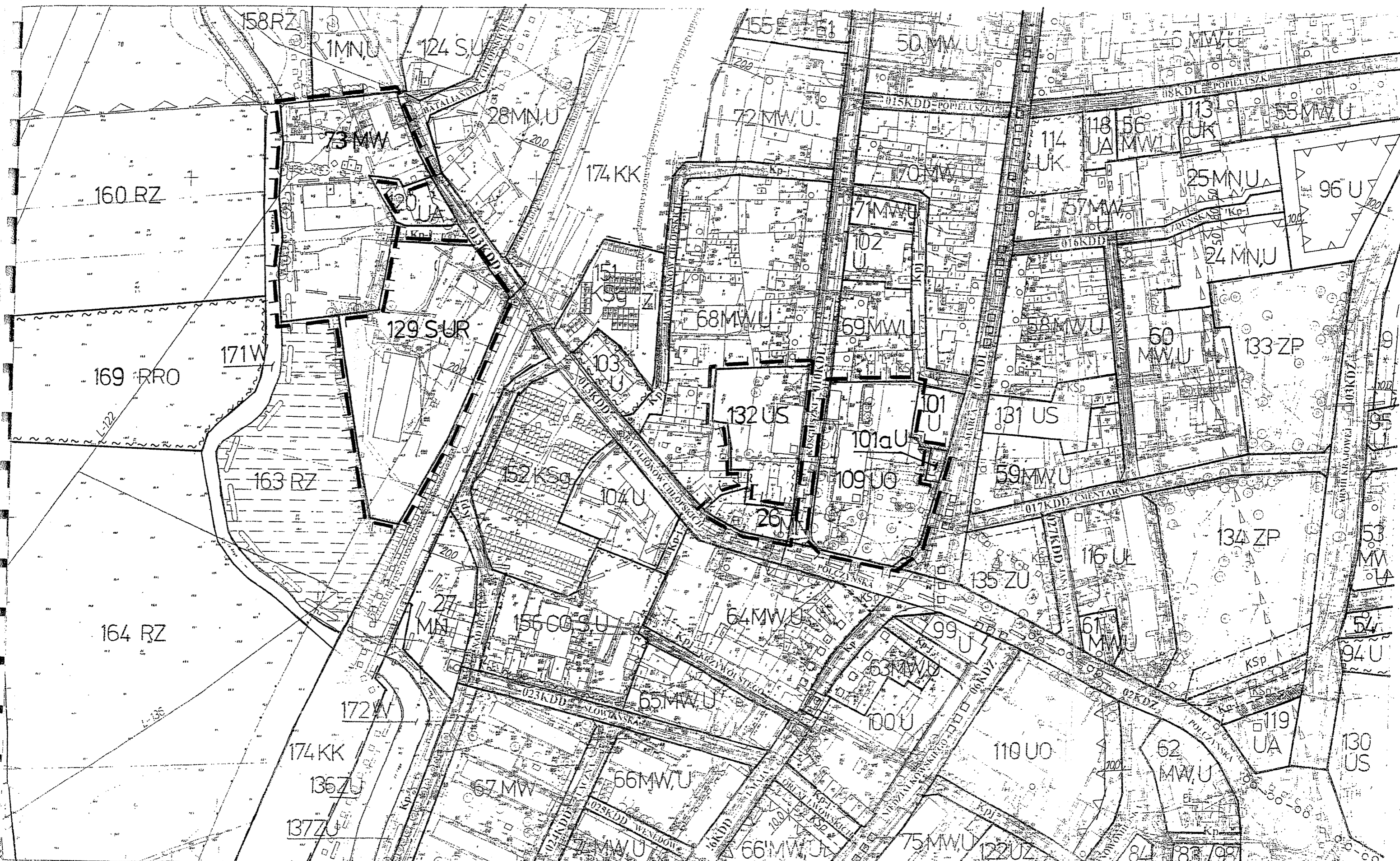
ark. 6

MIASTO ŚWIDWIN

MIĘSCOWY PLAN ZAGOSPODAROWANIA PRZESTRZENNEGO
OBSZARU V



| | | |
|---|---|---|
| 5 | 6 | 7 |
| 8 | | |




NR GEODEZYJNY 332.144.183

ark. 9

MIASTO ŚWIDWIN

MIEJSKOWY PLAN ZAGOSPODAROWANIA PRZESTRZENNEGO
 OBSZARU V



| | |
|----|----|
| | 5 |
| 10 | 9 |
| 12 | 8 |
| | 12 |

| | | | |
|----|----|----|----|
| 1 | 2 | | |
| 3 | 4 | 5 | 6 |
| 7 | 8 | 9 | 10 |
| 11 | 12 | 13 | 14 |

OZNACZENIA

| | | | | |
|---|--|--|--|---|
| | GRANICA OBSZARU OPRACOWANIA | UŻYTKOWANIE TERENU 1 NR USTALEŃ PLANU TERENY OBJĘTE ZMIANĄ PLANU W/G § 11 UST. 112 UCHWAŁY TERENY ZABUDOWY MIESZKANIOWEJ MN TERENY ZABUDOWY MIESZKANIOWEJ JEDNORODZINNEJ MN,U TERENY ZABUDOWY MIESZKANIOWEJ JEDNORODZINNEJ Z USŁUGAMI MW TERENY ZABUDOWY MIESZKANIOWEJ WIELORODZINNEJ MW,U TERENY ZABUDOWY MIESZKANIOWEJ WIELORODZINNEJ Z USŁUGAMI MZ TERENY ZABUDOWY BUDOWNICTWA MIESZKANIOWEGO ZASTĘPCZEGO TERENY USŁUG NIUCIĄŻLIWYCH UO TERENY USŁUG OŚWIATY UA TERENY ADMINISTRACJI UK TERENY USŁUG KULTURY UZ TERENY USŁUG ZDROWIA UŁ TERENY USŁUG ŁĄCZNOŚCI U TERENY USŁUG INNYCH (handel, gastronomia, usługi bytowe ...) TERENY DZIAŁALNOŚCI PRODUKCYJNEJ UR TERENY USŁUG RZEMIOSŁA P TERENY DZIAŁALNOŚCI PRODUKCYJNEJ S TERENY MAGAZYNOWE, SKŁADOWE | TERENY SPORTU REKREACJI I ZIELENI US TERENY SPORTU I REKREACJI ZP ZIELEŃ PARKOWA ZU TERENY ZIELENI URZĄDZONEJ ZI TERENY ZIELENI IZOLACYJNEJ ZC TERENY CMENTARZA ZD TERENY OGRODÓW DZIAŁKOWYCH TERENY UŻYTKOWANE ROLNICZO I WODY OTWARTE RZ TERENY TRWAŁYCH UŻYTKÓW ZIELONYCH RP TERENY ROLNICZE Z ZAKAZEM ZABUDOWY RRO TERENY PRODUKCJI I OBSŁUGI RYBACKIEJ W TERENY WÓD OTWARTYCH IN TERENY NIEUŻYTKÓW TERENY PRZEZNACZONE DO MELIORACJI TERENY URZĄDZEŃ TRANSPORTU SAMOCHODOWEGO KSp TERENY PARKINGÓW KSg TERENY GARAŻY TERENY KOMUNIKACJI KK TERENY KOLEI - TERENY ZAMKNIĘTE KDG ULICA GŁÓWNA | TEREN OBJĘTY ZMIANĄ PLANU UCHWAŁA NR XIII/126/08 z dnia 27 lutego 2008r KDZ ULICA ZBIORCZA KDL ULICA LOKALNA KDD ULICA DOJAZDOWA KdJ CIĄGI PIESZO - JEZDNE Kp CIĄGI PIESZE TRASA ROWEROWA - KRAJOWA TRASA ROWEROWA - REGIONALNA TERENY INFRASTRUKTURY TECHNICZNEJ WZ TERENY URZĄDZEŃ ZAOPATRZENIA W WODĘ SIEĆ WODOCIĄGOWA SIEĆ KANALIZACJI SANITARNEJ ISTNIEJĄCA, PROJEKTOWANA Eg; Et TERENY URZĄDZEŃ ELEKTROENERGETYCZNYCH: GŁÓWNY PUNKT ZASILANIA (GPZ), STACJE TRANSFORMATOROWE LINIA ELEKTROENERGETYCZNA NAPONOWA: WN: ISTNIEJĄCA, PROJEKTOWANA LINIA ELEKTROENERGETYCZNA SN NAPONOWA: WN, KABLOWA CO TERENY URZĄDZEŃ CIEPŁOWNICZYCH: KOTŁOWNIE CIEPŁOCIĄG / GAZOCIĄG ŚREDNIEGO CIŚNIENIA SIEĆ TELEFONICZNA SIEĆ TELEWIZJI KABLOWEJ |
| | GRANICA MIASTA | | | |
| | GRANICA OBREBU GEODEZYJNEGO | | | |
| | LINIE ROZGRANICZAJĄCE TERENY O RÓŻNYCH FUNKCJACH | | | |
| | PROFONOWANE PODZIAŁY WEWNĘTRZNE | | | |
| | OBOWIĄZUJĄCA LINIA ZABUDOWY | | | |
| | NIEPRZEKRACZALNA LINIA ZABUDOWY | | | |
| OBSZARY I OBIEKTY OBJĘTE OCHRONĄ STREFY WOKÓŁ OBIEKTU: CHRONIONEGO / UCIAŻLIWEGO STREFA „C” I „D” ZAGROŻENIA HAŁASEM OD LOTNISKA OBSZARY UJĘTE W REJESTRZE ZABYTKÓW STREFA OCHRONY KONSERWATORSKIEJ „B” PROJEKTOWANA OBIEKTY ZABYTKOWE W EWIDENCJI KONSERWATORSKIEJ OBIEKTY ZABYTKOWE W REJESTRZE ZABYTKÓW / PROPONOWANE DO WPISU DO REJESTRU POMNIKI PRZYRODY ZATWIERDZONE ZADRZEWIENIA PRZYDROŻNE, SKUPISKA ZIELENI STREFY KONSERWATORSKIE STANOWISK ARCHEOLOGICZNYCH „WII” PROJEKTOWANY OBSZAR CHRONIONEGO KRAJOBRAZU „DOLINA RZĘKI REGI” STREFA CENTRALNEGO UJĘCIA WODY | | | | |

| | | | |
|----|----|----|----|
| 1 | 2 | | |
| | 3 | | |
| 4 | 5 | 6 | 7 |
| 10 | 9 | 8 | |
| 11 | 12 | 13 | 14 |

| | | | |
|----|----|--|--|
| | | | |
| 13 | 14 | | |
| | | | |