



MIASTO ŚWIDWIN

ZMIANA Miejscowy plan zagospodarowania przestrzennego

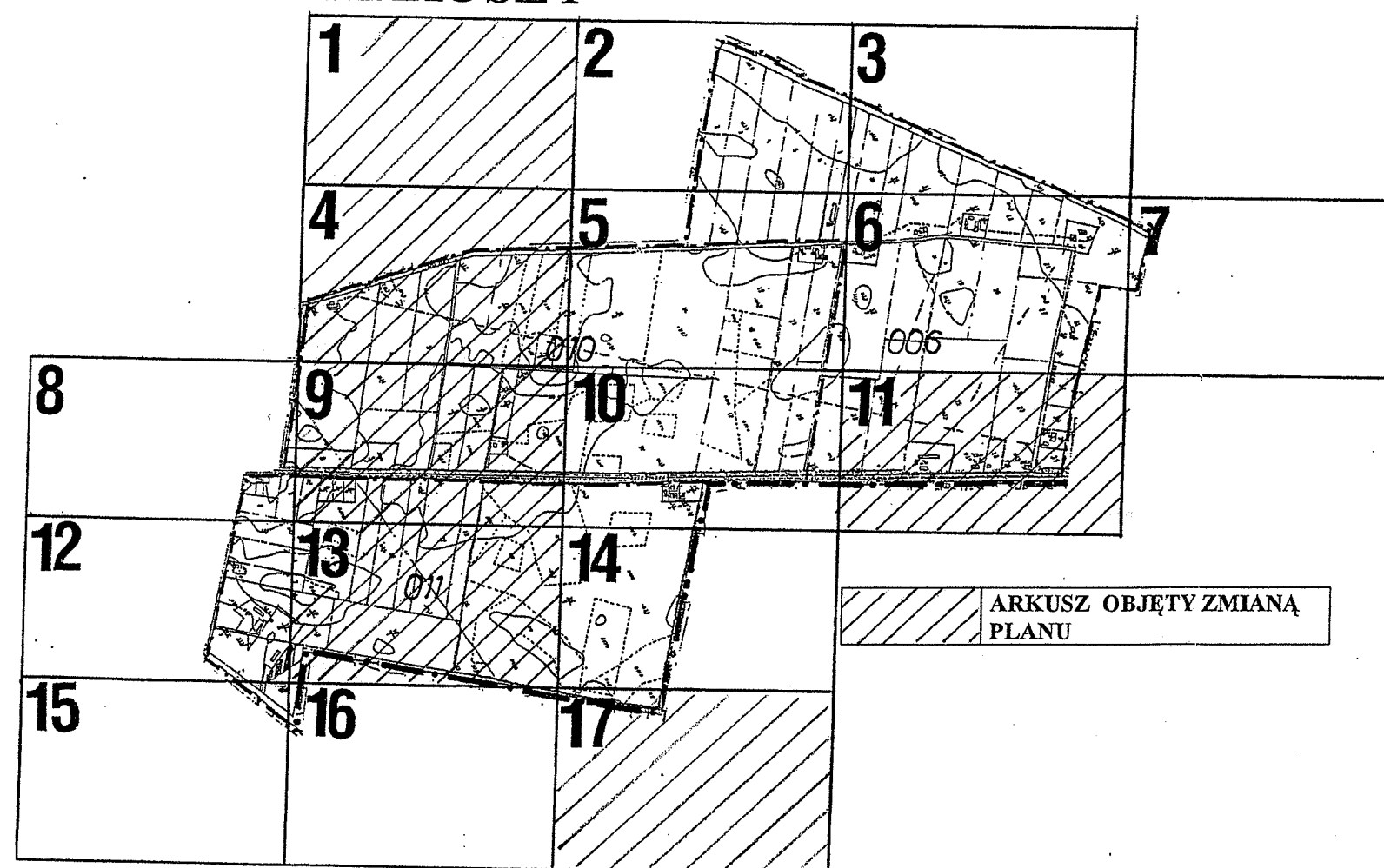
ZAŁĄCZNIK NR 1

DO UCHWAŁY NR XIII/125/08
RADY MIASTA ŚWIDWIN
z dnia 27 lutego 2008r

ARK. 4,9,11,13

ROZKŁAD ARKUSZY

OBSZAR IV obręby 006, 010, 011



skala 1 : 2000



1	2	3	
4	5	6	7
8	9	10	11
12	13	14	
15	16	17	

NR GEODEZYJNY

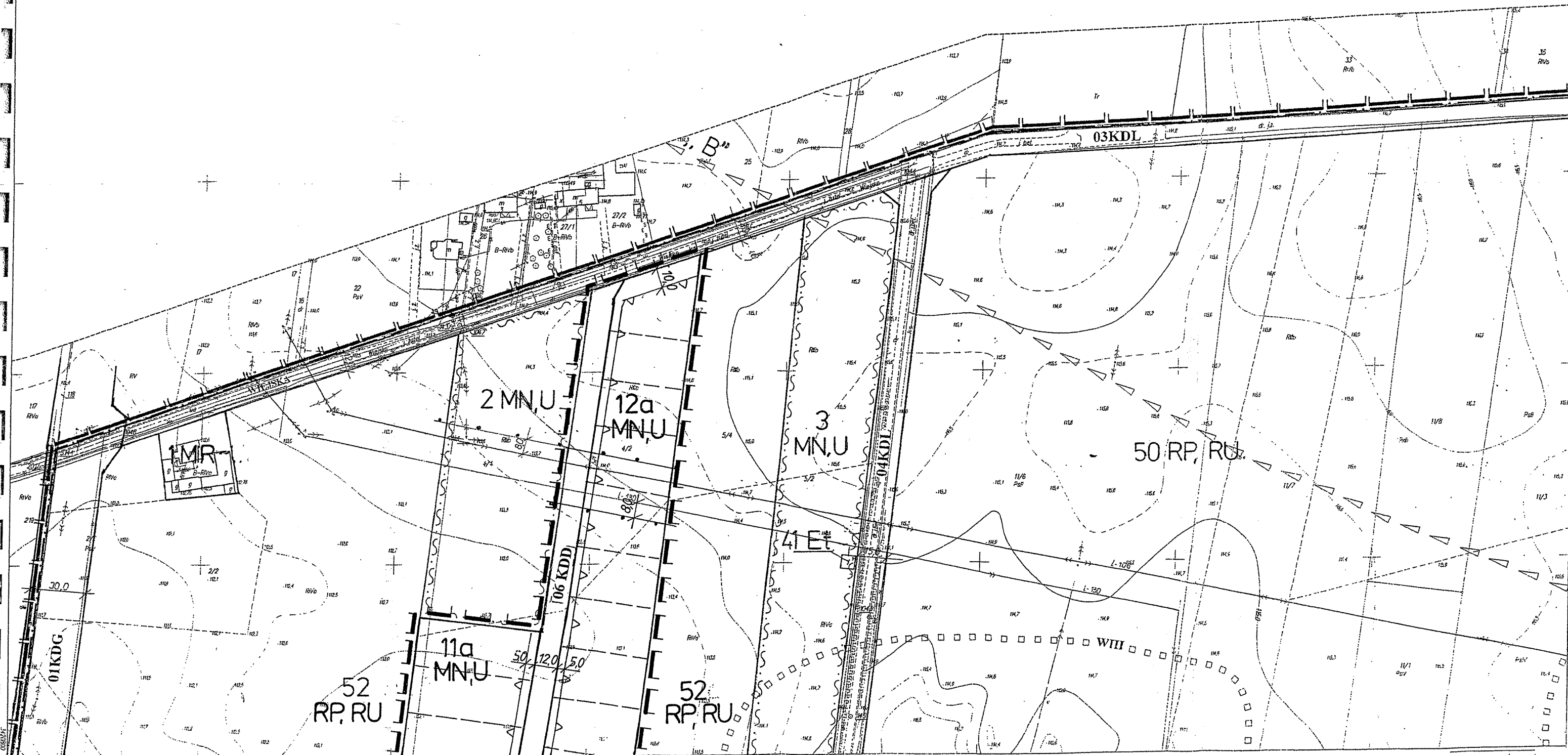
ark. 1

MIASTO ŚWIDWIN

MIEJSCOWY PLAN ZAGOSPODAROWANIA PRZESTRZENNEGO
OBSZARU IV



	1	2
	4	




1	2	3
4	5	6
8	9	10
12	13	14
15	16	17

NR GEODEZYJNY 332.144.191

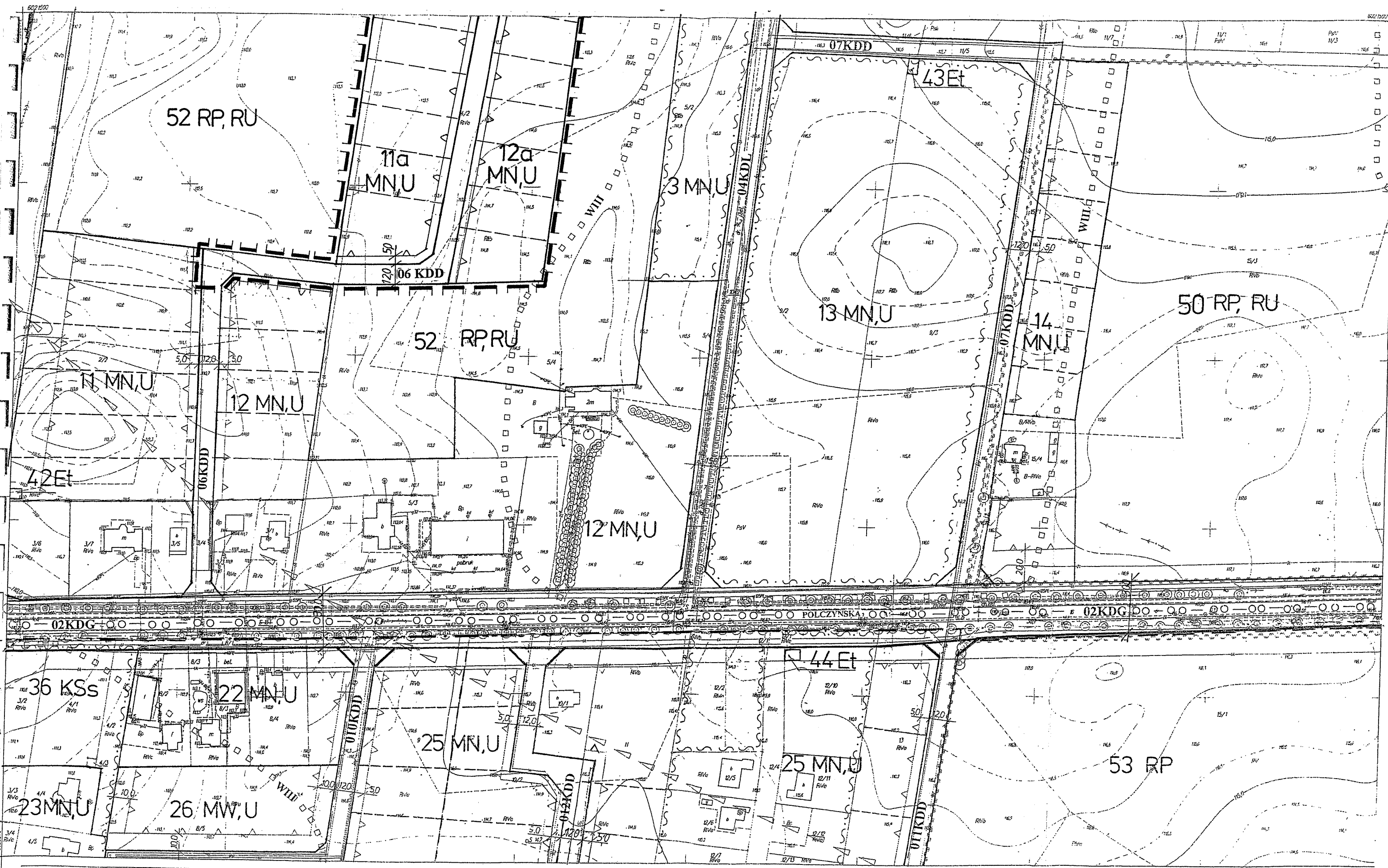
ark. 4

MIASTO ŚWIDWIN

MIEJSCOWY PLAN ZAGOSPODAROWANIA PRZESTRZENNEGO OBSZARU IV



1
4
5
9




1	2	3
4	5	6
8	9	10
12	13	14
15	16	17

NR GEODEZYJNY 332.144.193

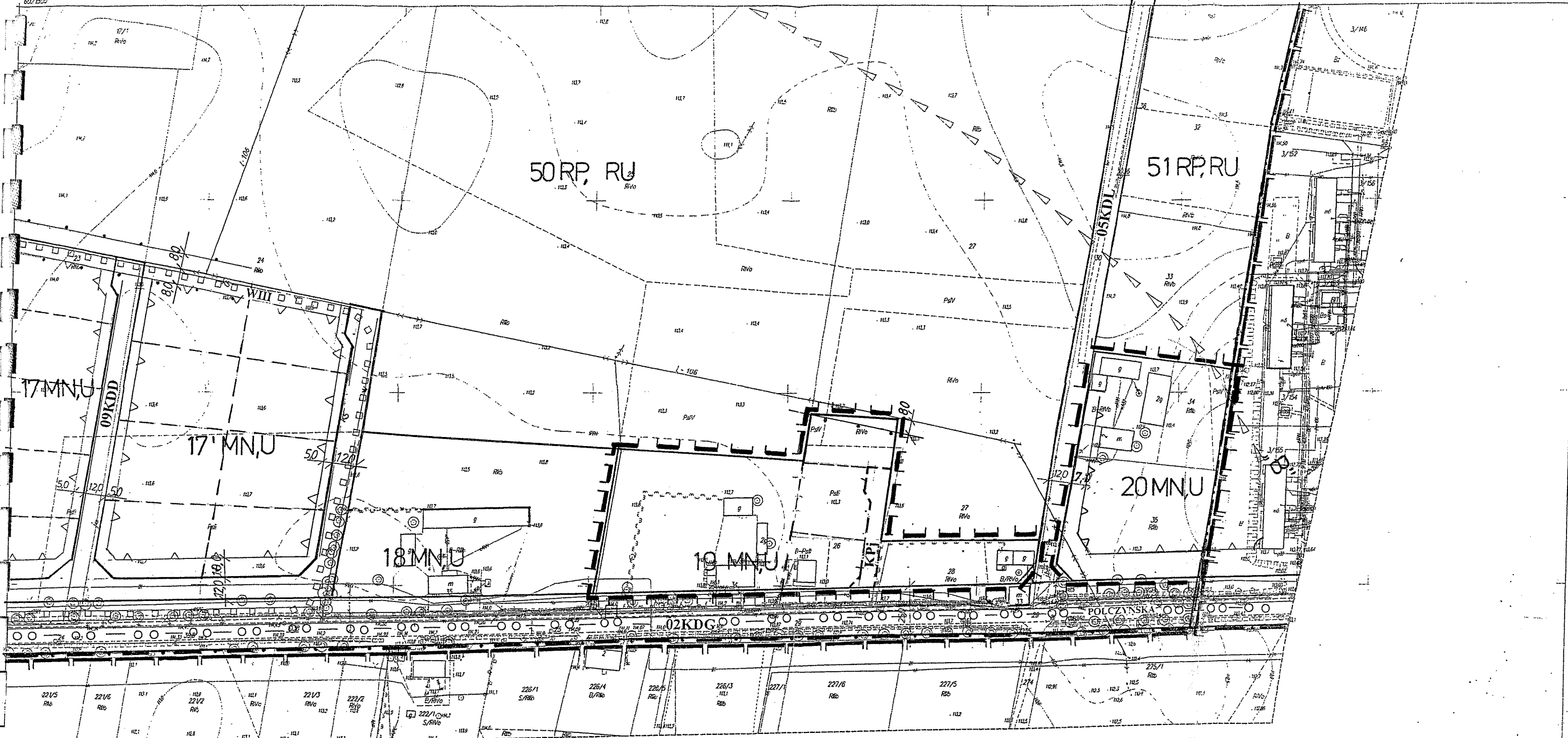
ark. 9

MIASTO ŚWIDWIN

MIEJSOWY PLAN ZAGOSPODAROWANIA PRZESTRZENNEGO
OBSZARU IV



4		
8	9	10
13		



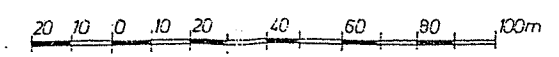
1	2	3
4	5	6
8	9	10
12	13	14
15	16	17

NR GEODEZYJNY 332.144.203

ark. 11

MIASTO ŚWIDWIN

MIEJSCOWY PLAN ZAGOSPODAROWANIA PRZESTRZENNEGO OBSZARU IV



	6	
10	11	12



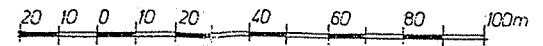
1	2	3
4	5	6
8	9	10
12	13	14
15	16	17

NR GEODEZYJNY 332.144.241

ark. 13

MIASTO ŚWIDWIN

MIEJSCOWY PLAN ZAGOSPODAROWANIA PRZESTRZENNEGO
OBSZARU IV



9		
12	13	14
16		

OZNACZENIA

TEREN OBJĘTY ZMIANĄ PLANU
UCHWAŁA NR XIII/125/08
z dnia 27 lutego 2008r

	GRANICA OBSZARU OPRACOWANIA
	GRANICA MIASTA
	GRANICA OBRĘBU
	LINIE ROZGRANICZAJĄCE TERENY O RÓŻNYCH FUNKCJACH
	LINIE PODZIAŁU WEWNĘTRZNEGO
	OBOWIĄZUJĄCA LINIA ZABUDOWY
	NIEPRZEKRACZALNA LINIA ZABUDOWY
OBSZARY I OBIEKTY OBJĘTE OCHRONĄ	
	STREFY WOKÓŁ OBIEKTÓW SZKODLIWYCH
	STREFA „A”, „B”, „C” ZAGROŻENIA HAŁASEM OD LOTNISKA
	STREFA STRZELNICY
	ZADRZEWIENIA PRZYDROŻNE, SKUPISKA ZIELENI
	STREFA STANOWISKA ARCHEOLOGICZNEGO WII
UŻYTKOWANIE TERENU	
	NR USTALEŃ PLANU
	TERENY OBJĘTE ZMIANĄ PLANU W/G USTALEŃ § 15
	TERENY OBJĘTE WYDANYMI DECYZJAMI

TERENY ZABUDOWY MIESZKANIOWEJ I USŁUG

MN,U	TERENY ZABUDOWY MIESZKANIOWEJ JEDNORODZINNEJ Z USŁUGAMI
MW	TERENY ZABUDOWY MIESZKANIOWEJ WIELORODZINNEJ
MW,U	TERENY ZABUDOWY MIESZKANIOWEJ WIELORODZINNEJ Z USŁUGAMI
MR	TERENY ZABUDOWY ZAGRODOWEJ
UI	TERENY USŁUG INNYCH (handel, gastronomia, usługi bytowe ...)

TERENY ZIELENI

ZI	TERENY ZIELENI IZOLACYJNEJ
----	----------------------------

TERENY DZIAŁALNOŚCI PRODUKCYJNEJ

URM	TERENY ZABUDOWY RZEMIEŚNICZEJ Z MIESZKANIAMI
UR	TERENY USŁUG RZEMIOSŁA
P	TERENY DZIAŁALNOŚCI PRODUKCYJNEJ
S	TERENY MAGAZYNOWE SKŁADOWE

TERENY UŻYTKOWANE ROLNICZO

RP, RU	TERENY ROLNICZE I PRODUKCJI OGRODNICZEJ
RP	TERENY ROLNICZE Z ZAKAZEM ZABUDOWY

TERENY URZĄDZEŃ TRANSPORTU SAMOCHODOWEGO

KSs	TERENY STACJI PALIW
KSg	TERENY GARAŻY

TERENY KOMUNIKACJI

KDG	ULICA GŁÓWNA
KDZ	ULICA ZBIORCZA
KDL	ULICA LOKALNA
KDD	ULICA DOJAZDOWA
KPj	CIĄGI PIESZO - JEZDNE
KP	CIĄGI PIESZE
oo-oo-oo	TRASA ROWEROWA REGIONALNA
KK	TERENY KOLEJOWE - ZAMKNIĘTE

TERENY INFRASTRUKTURY TECHNICZNEJ

	SIEĆ WODOCIĄGOWA
	TERENY URZĄDZEŃ KANALIZACJI: PRZEPOMPOWNIA ŚCIEKÓW
	SIEĆ KANALIZACJI DESZCZOWEJ
	SIEĆ KANALIZACJI SANITARNEJ
	TERENY URZĄDZEŃ ELEKTROENERGETYCZNYCH: STACJE TRANSFORMATOROWE
	LINIA ELEKTROENERGETYCZNA SN NAPIĘCIOWA, KABLOWA
	TEREN URZĄDZEŃ CIEPŁOWNICZYCH
	SIEĆ CIEPŁOWNICZA NADZIEMNA, DO PRZEBUDOWY, PODZIEMNA
	GAZOCIĄG ŚREDNIEGO CIŚNIENIA GZ-50
	SIEĆ TELEFONICZNA

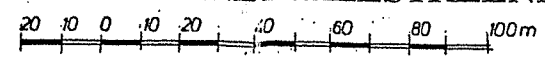
1	2	3		
4	5	6	7	
8	9	10	11	
12	13	14		
5	16	17		

NR GEODEZYJNY 332.144.244

ark. 17

MIASTO ŚWIDWIN

MIEJSCOWY PLAN ZAGOSPODAROWANIA PRZESTRZENNEGO
OBSZARU IV



	14	
16	17	