

Rys.
Nr 1

Świdwin
ul. Drawska

Rewaloryzacja zabytkow
Parku Miejskiego w Świdw

Wykaz wnioskowy drze
do usunięcia

➔ Wjazd i wejście do

— Granica geod. parku

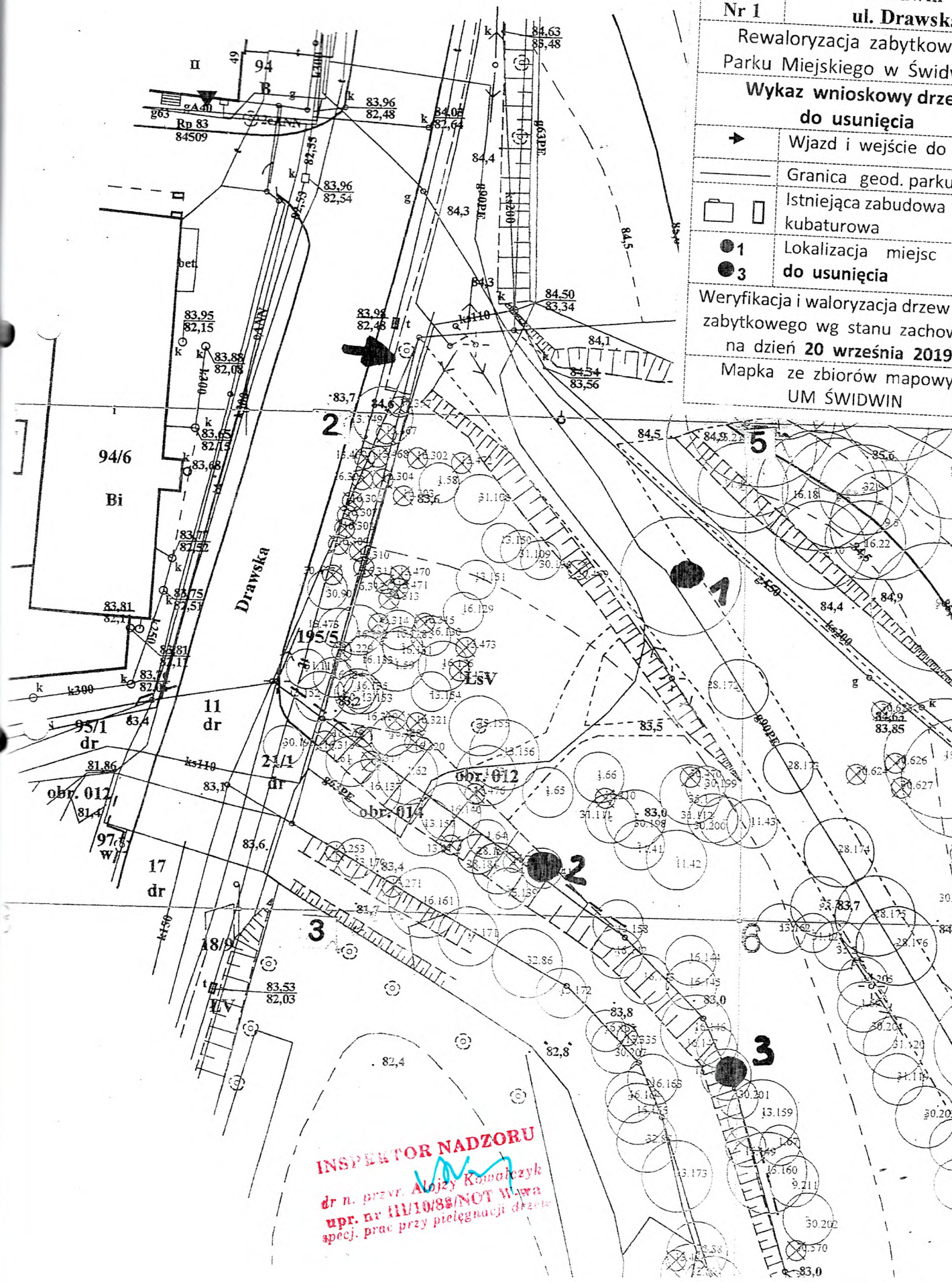
▭ Istniejąca zabudowa
kubaturowa

●1 Lokalizacja miejsc
do usunięcia

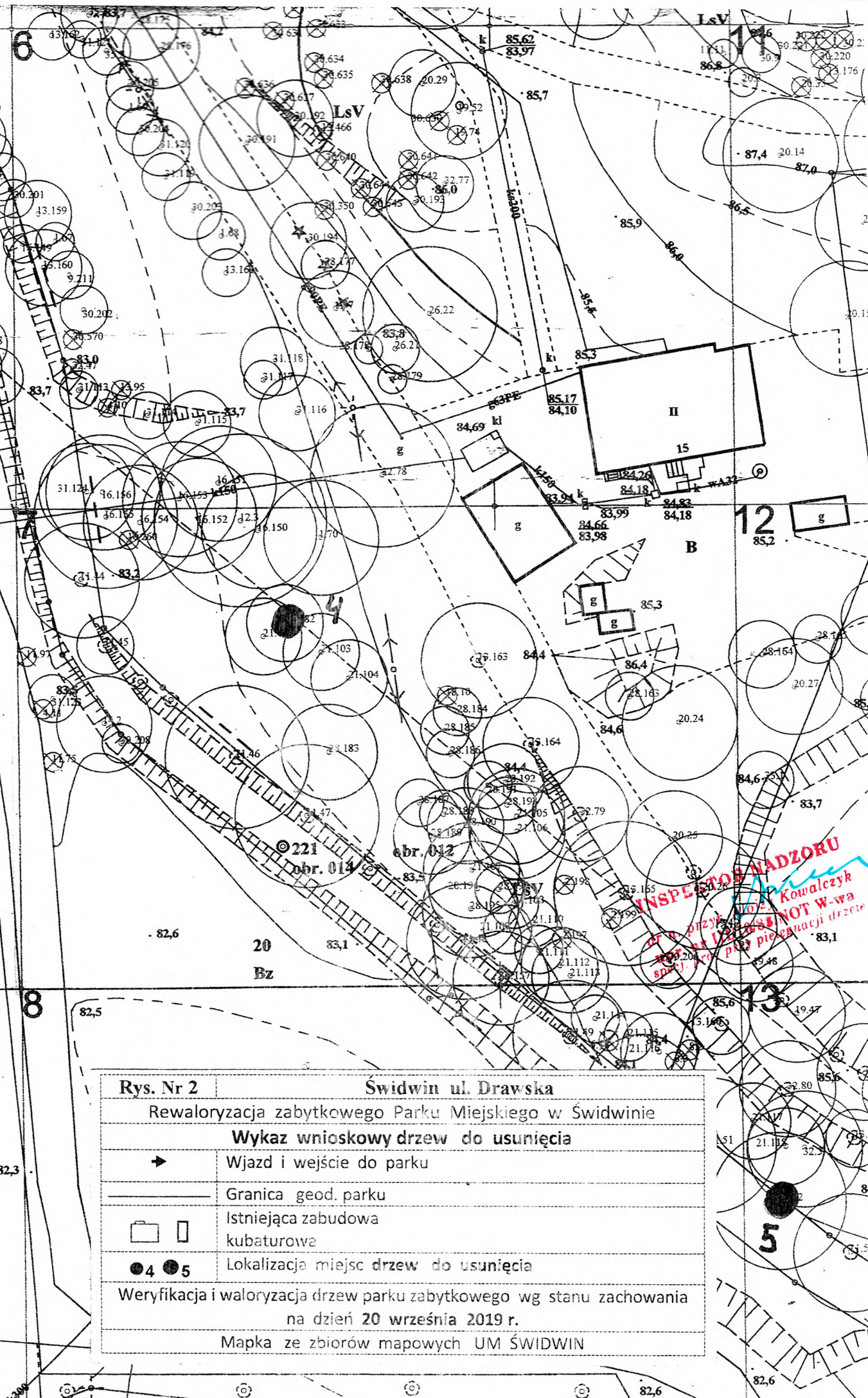
Weryfikacja i waloryzacja drzew
zabytkowego wg stanu zachow


na dzień 20 września 2019

Mapka ze zbiorów mapowy
UM ŚWIDWIN

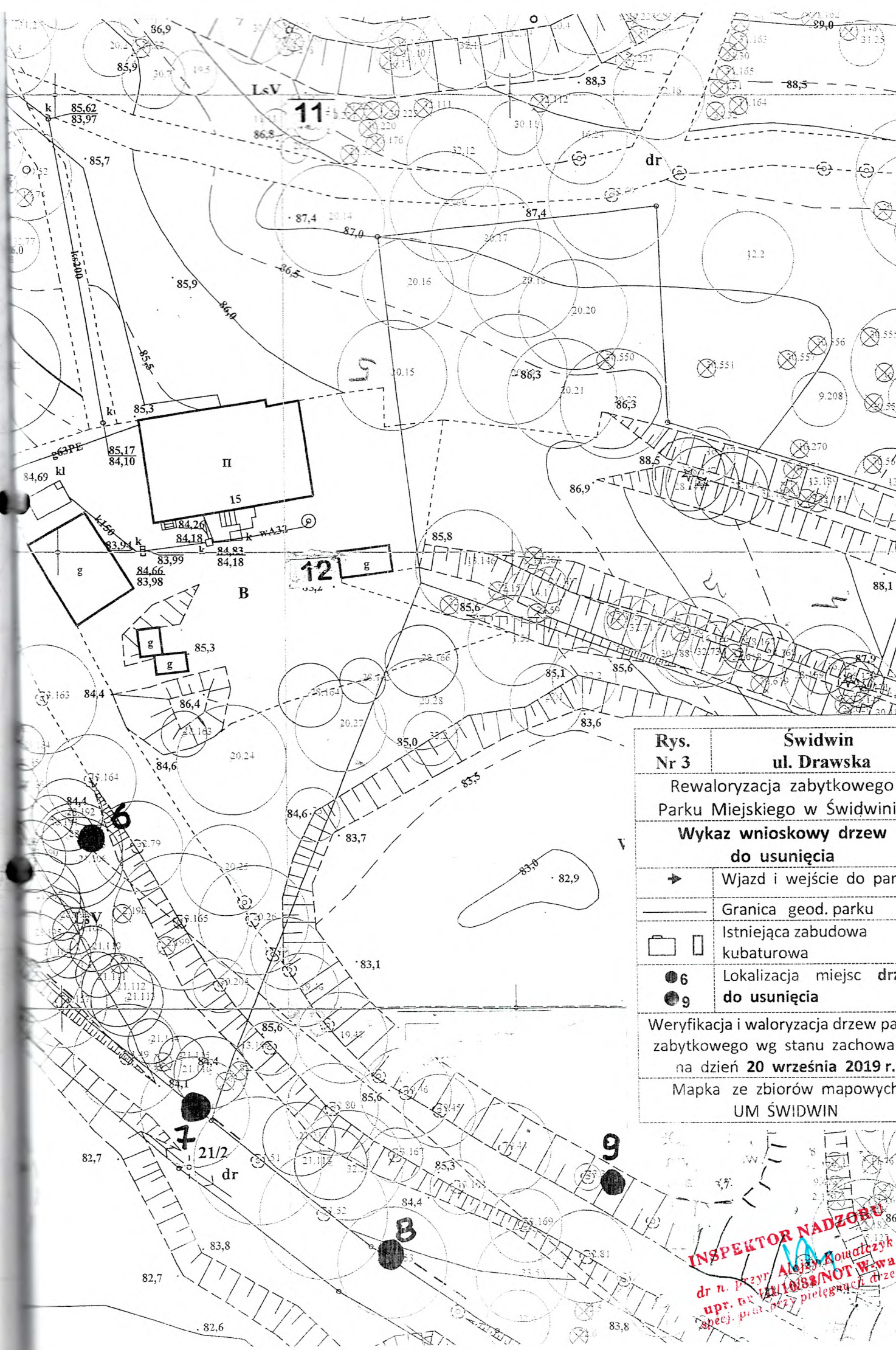


INSPEKTOR NADZORU
 dr n. prawn. *Aljzy Kowalczyk*
 upr. nr 11/10/88/NOT Wława
 specj. prac przy pielęgnacji drzew



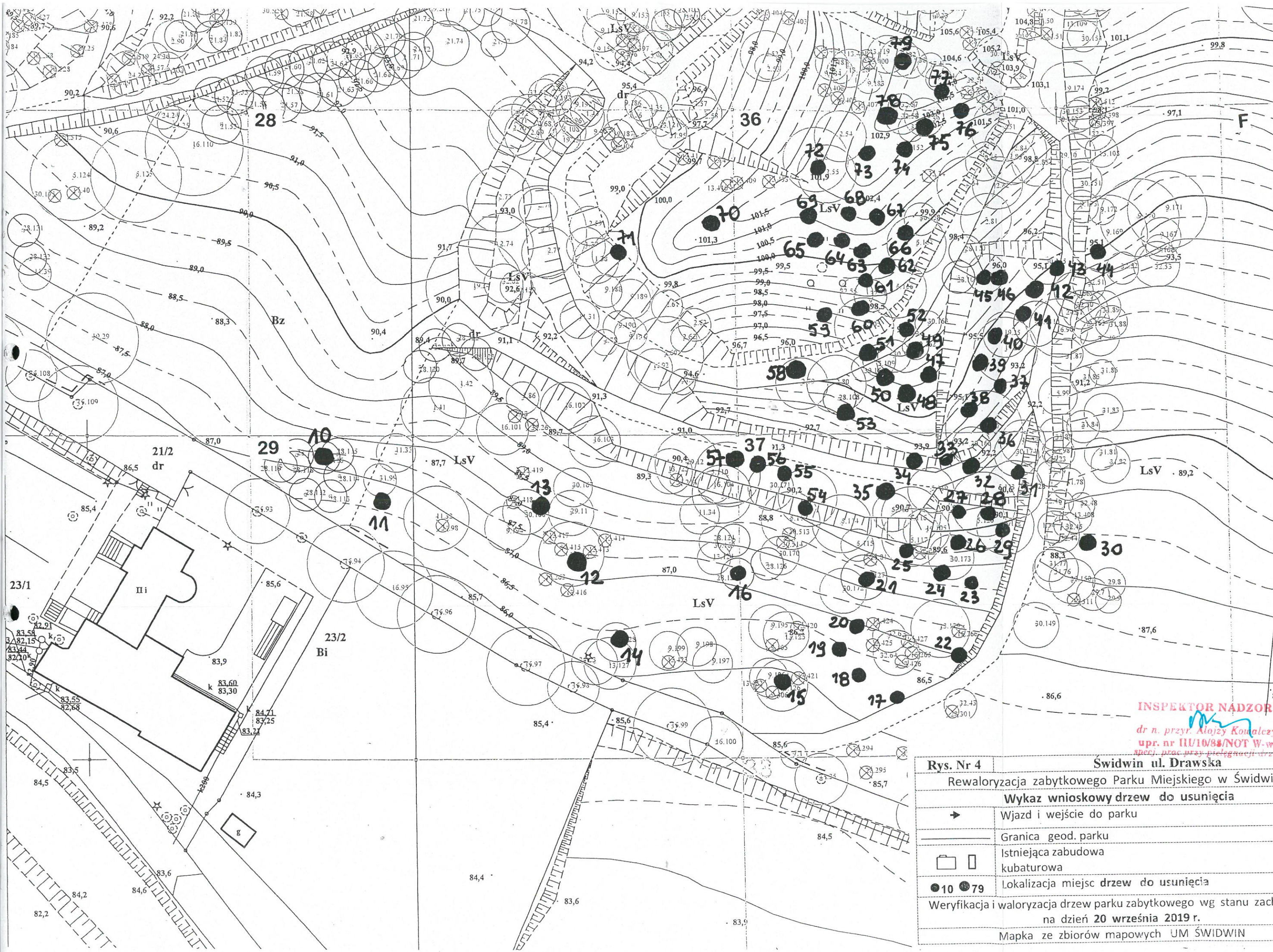
| | | | |
|--|---------------------------------------|----------------------------|--|
| Rys. Nr 2 | | Swidwin ul. Drawska | |
| Rewaloryzacja zabytkowego Parku Miejskiego w Swidwinie | | | |
| Wykaz wnioskowy drzew do usunięcia | | | |
| ➔ | Wjazd i wejście do parku | | |
| — | Granica geod. parku | | |
|  | Istniejąca zabudowa kubaturowa | | |
| ●4 ●5 | Lokalizacja miejsc drzew do usunięcia | | |
| Weryfikacja i waloryzacja drzew parku zabytkowego wg stanu zachowania na dzień 20 września 2019 r. | | | |
| Mapka ze zbiorów mapowych UM ŚWIDWIN | | | |

INSPEKTOR NADZORU
dr inż. Wiesław Kowalczyk
 ul. ... NOT W-wa
 ... pielęgnacji drzew



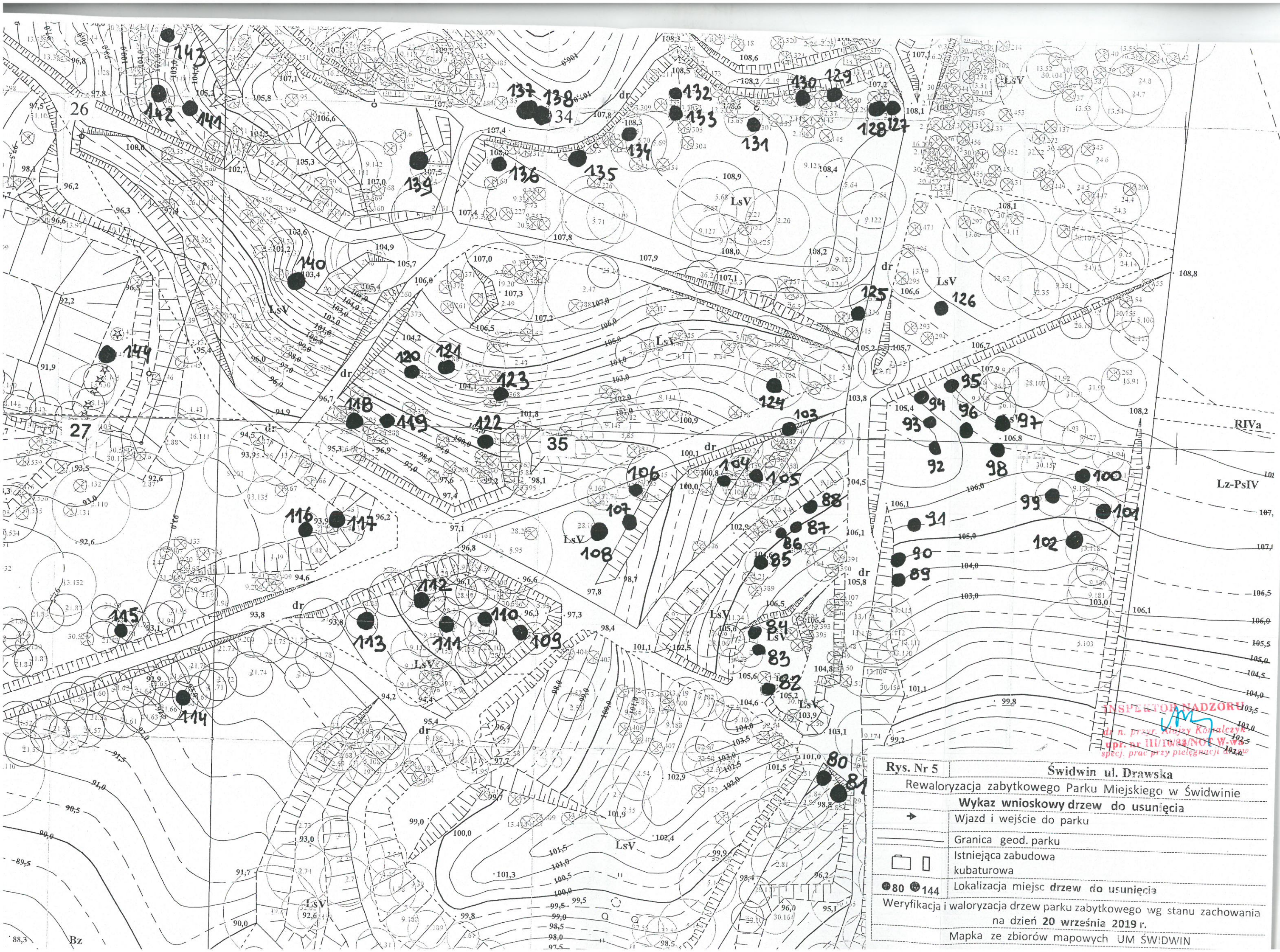
| | |
|--|--|
| Rys. Nr 3 | Świdwin ul. Drowska |
| Rewaloryzacja zabytkowego Parku Miejskiego w Świdwin | |
| Wykaz wnioskowy drzew do usunięcia | |
| ➔ | Wjazd i wejście do parku |
| — | Granica geod. parku |
| ▭ | Istniejąca zabudowa kubaturowa |
| ●6 | Lokalizacja miejsc drzew do usunięcia |
| ●9 | |
| Weryfikacja i waloryzacja drzew parku zabytkowego wg stanu zachowania na dzień 20 września 2019 r. | |
| Mapka ze zbiorów mapowych UM ŚWIDWIN | |

INSPEKTOR NADZORU
 dr n. prz. **Alojzy Kowalczyk**
 upr. nr 121088 NOT w wa
 spec. prz. przy pielegnacji drzew



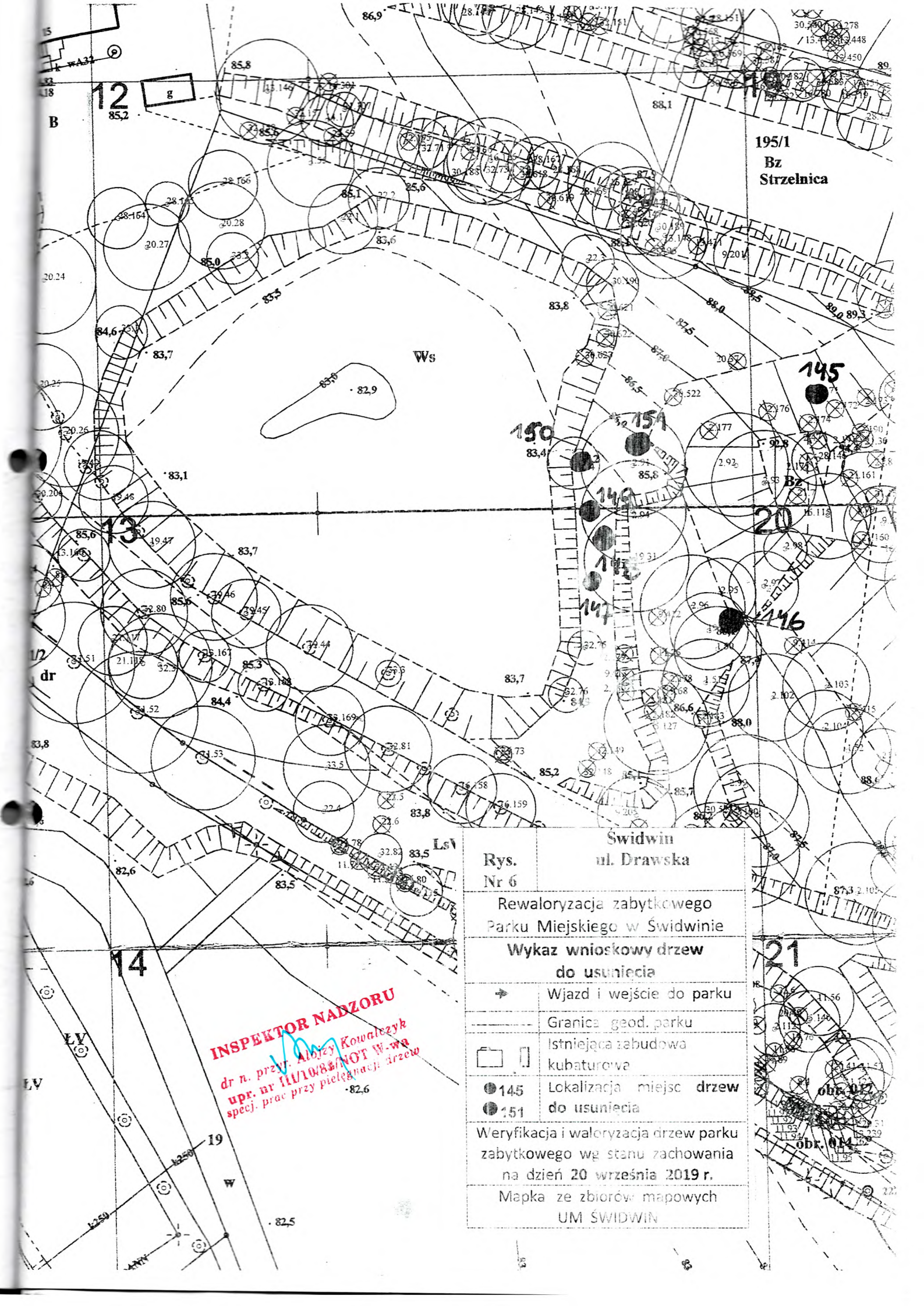
INSPEKTOR NADZORU
dr n. przr. Alojzy Kowalczyk
 upr. nr IIU10/88/NOT W-wr
 specj. prac przy pielęgnacji drzew

| | |
|--|---------------------------------------|
| Rys. Nr 4 | Świdwin ul. Drawska |
| Rewaloryzacja zabytkowego Parku Miejskiego w Świdwin | |
| Wykaz wnioskowy drzew do usunięcia | |
| ➔ | Wjazd i wejście do parku |
| — | Granica geod. parku |
| □ | Istniejąca zabudowa kubaturowa |
| ●10 ●79 | Lokalizacja miejsc drzew do usunięcia |
| Weryfikacja i waloryzacja drzew parku zabytkowego wg stanu zach na dzień 20 września 2019 r. | |
| Mapka ze zbiorów mapowych UM ŚWIDWIN | |



INSPEKTOR NADZORU
 dr n. prync. Andrzej Kowalczyk
 upr. nr III/10/82/NOT W-VS
 specj. prac przy pielęgnacji drzew

| | | | |
|--|---------------------------------------|------------------------------------|--|
| Rys. Nr 5 | | Swidwin ul. Drawska | |
| Rewaloryzacja zabytkowego Parku Miejskiego w Swidwinie | | Wykaz wnioskowy drzew do usunięcia | |
| → | Wjazd i wejście do parku | | |
| — | Granica geod. parku | | |
| □ | Istniejąca zabudowa | | |
| □ | kubaturowa | | |
| ● 80 ● 144 | Lokalizacja miejsc drzew do usunięcia | | |
| Weryfikacja i waloryzacja drzew parku zabytkowego wg stanu zachowania na dzień 20 września 2019 r. | | | |
| Mapka ze zbiorów mapowych UM ŚWIDWIN | | | |



195/1
Bz
Strzelnica

145

150

151

20

149

148

147

146

Świdwin
ul. Drowska

Rys.
Nr 6

Rewaloryzacja zabytkowego
Parku Miejskiego w Świdwinie

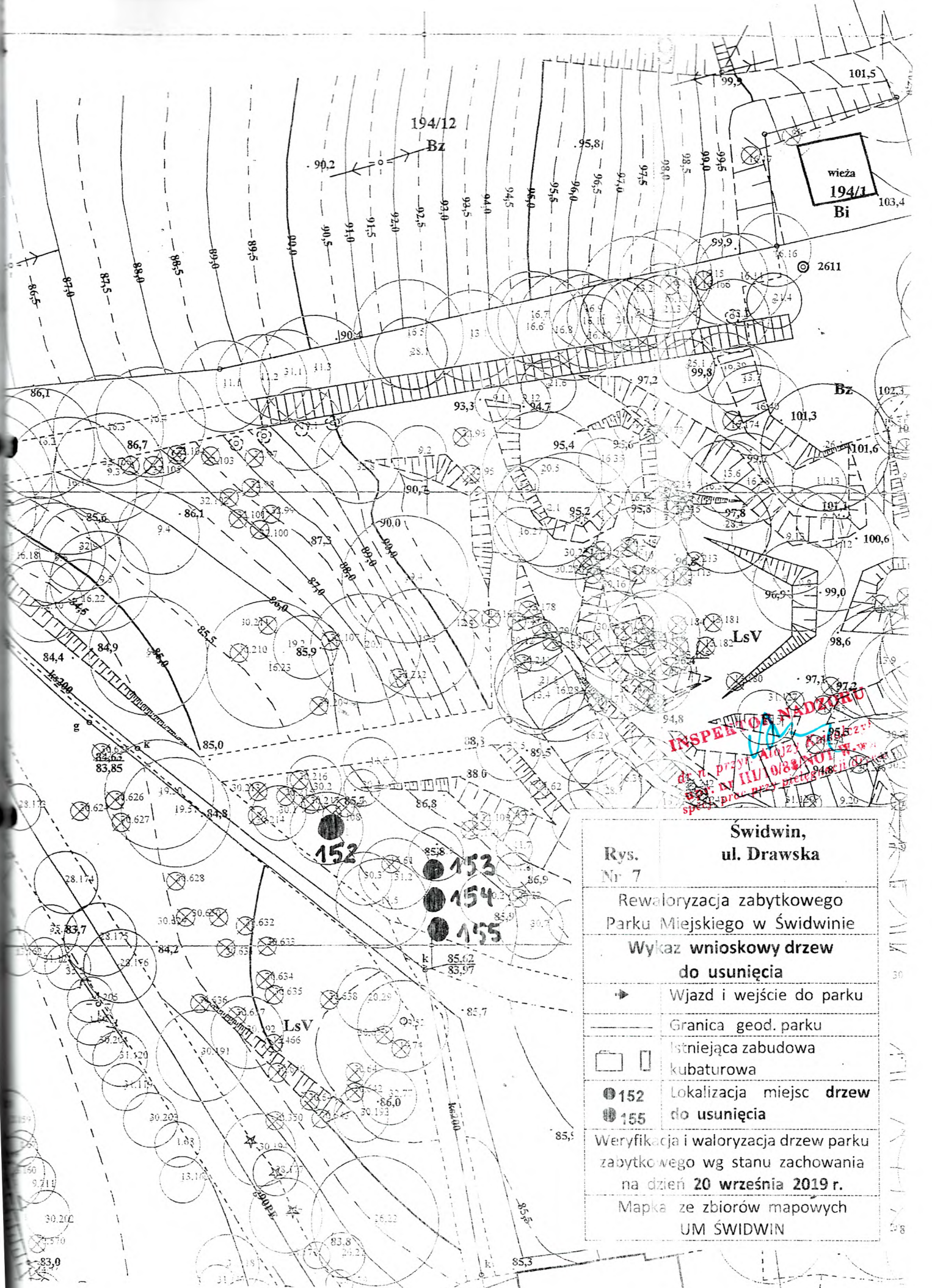
Wykaz wnioskowy drzew
do usunięcia

- ➔ Wjazd i wejście do parku
- Granica geod. parku
- ▭ Istniejąca zabudowa kubaturowa
- 145 Lokalizacja miejsc drzew do usunięcia
- 151

Weryfikacja i waloryzacja drzew parku zabytkowego wg stanu zachowania na dzień 20 września 2019 r.

Mapka ze zbiorów mapowych
UM ŚWIDWIN

INSPEKTOR NADZORU
dr n. przyr. *Alojzy Kowalezyk*
upr. nr 111/10/83/NOT W-wa
specj. prac przy pielęgnacji drzew



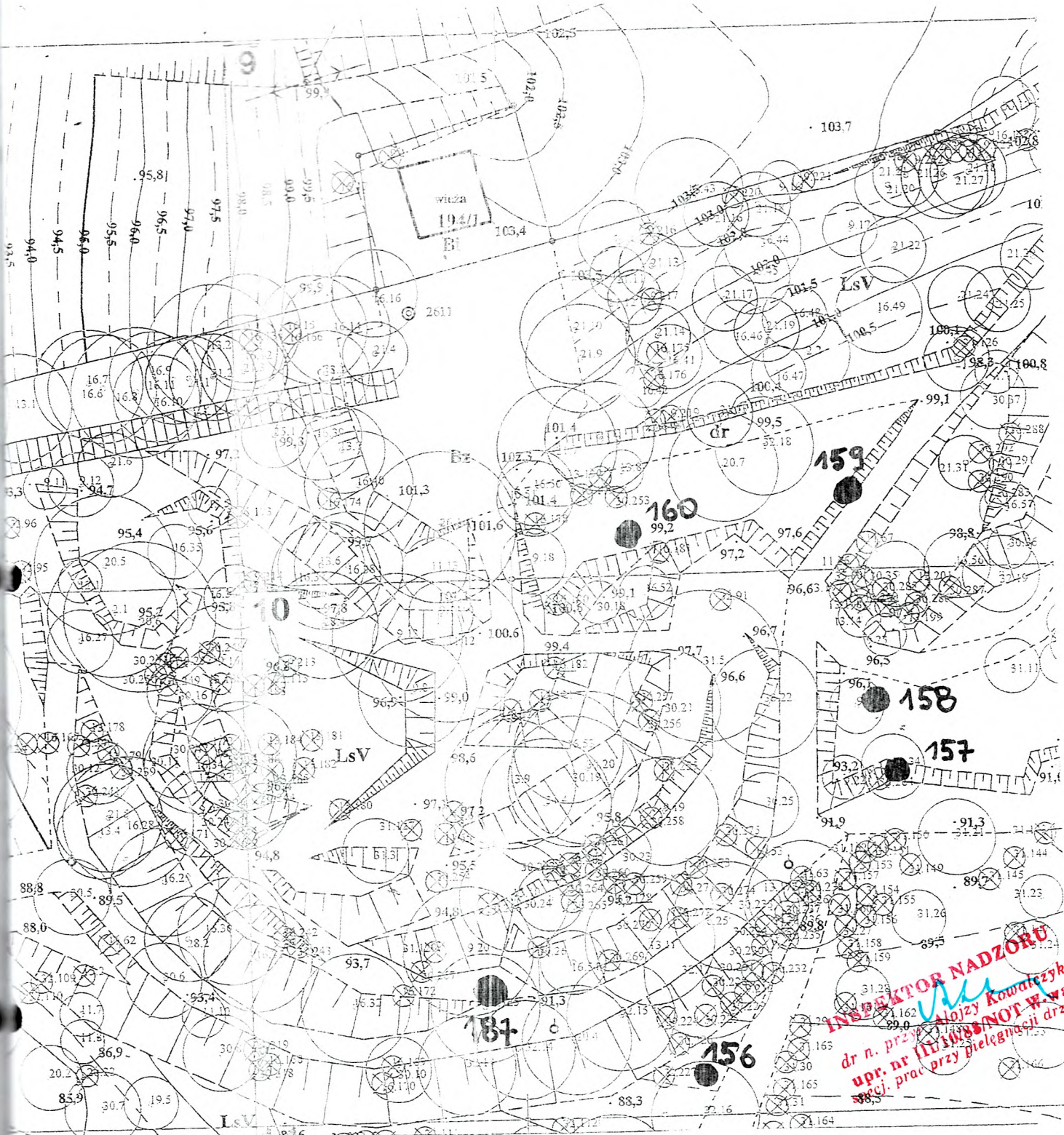
INSPEKTOR NADZORU

dr. inż. Przemysław Kozłowski

ul. Dława 10/108, 101, 102 w Świdwinie

specjalista ds. projektowania

| | |
|---|--|
| Świdwin, ul. Dławska | |
| Rys. Nr 7 | |
| Rewaloryzacja zabytkowego Parku Miejskiego w Świdwinie | |
| Wykaz wnioskowy drzew do usunięcia | |
| ➔ | Wjazd i wejście do parku |
| --- | Granica geod. parku |
| □ □ | Istniejąca zabudowa kubaturowa |
| ● 152 | Lokalizacja miejsc drzew do usunięcia |
| ● 155 | |
| Weryfikacja i waloryzacja drzew parku zabytkowego wg stanu zachowania na dzień 20 września 2019 r. | |
| Mapka ze zbiorów mapowych UM ŚWIDWIN | |

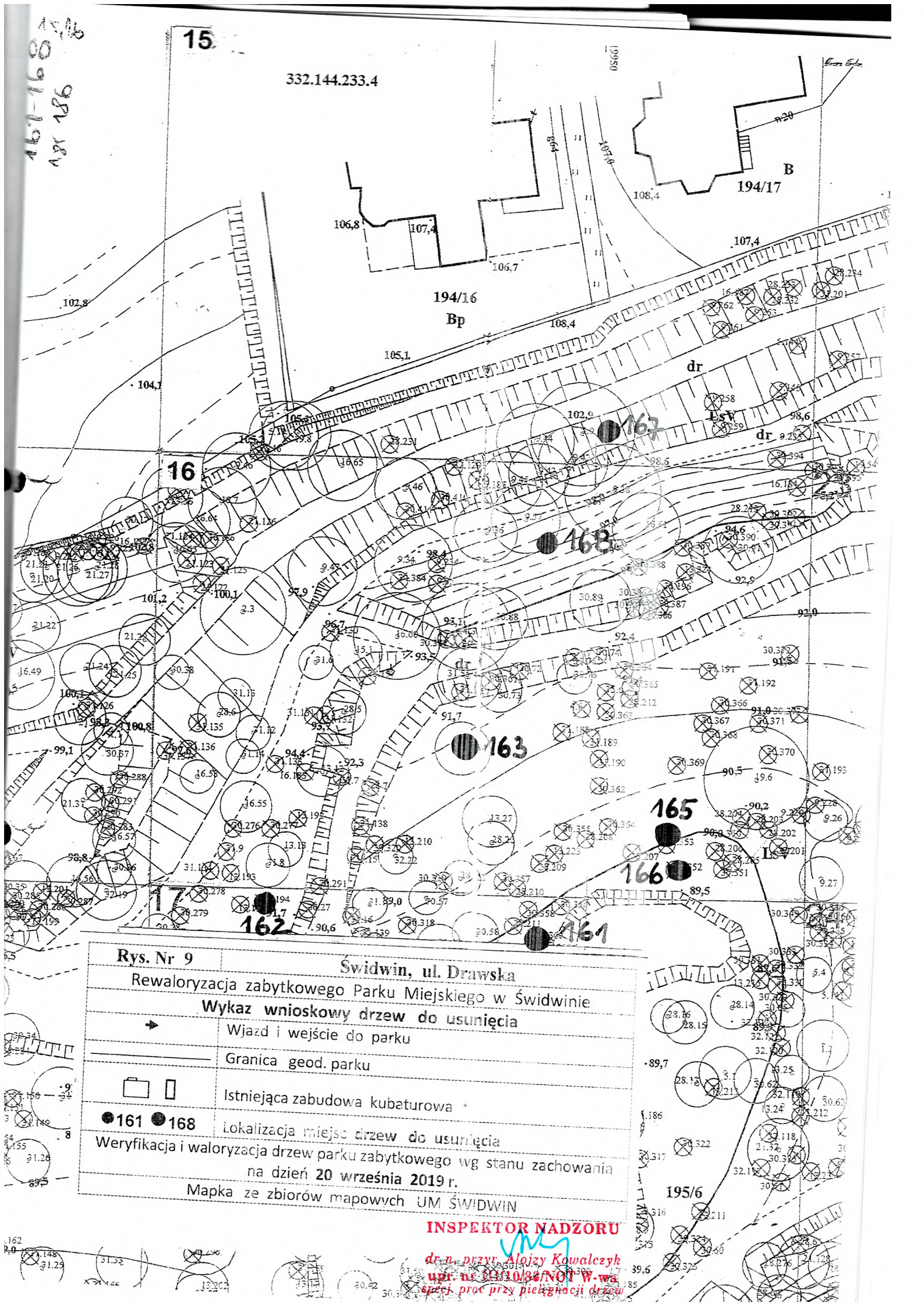


INSPEKTOR NADZORU
 dr n. pr. **Alojzy Kowalczyk**
 upr. nr **111188/NOT** w wa
 specj. prac przy pielęgnacji drzew

| | |
|---|---------------------------------------|
| Rys. Nr 8 | |
| Świdwin, ul. Drawska | |
| Rewaloryzacja zabytkowego Parku Miejskiego w Świdwinie | |
| Wykaz wnioskowy drzew do usunięcia | |
| ➔ | Wjazd i wejście do parku |
| — | Granica geod. parku |
| ☐ | Istniejąca zabudowa kubaturowa |
| ● 159 ● 160 187 | Lokalizacja miejsc drzew do usunięcia |
| Weryfikacja i waloryzacja drzew parku zabytkowego wg stanu zachowania na dzień 20 września 2019 r. | |
| Mapka ze zbiorów mapowych UM ŚWIDWIN | |

332.144.233.4

161-168
181 186



Rys. Nr 9

Swidwin, ul. Drawska

Rewaloryzacja zabytkowego Parku Miejskiego w Swidwinie

Wykaz wnioskowy drzew do usunięcia

→ Wjazd i wejście do parku

— Granica geod. parku

☐ Istniejąca zabudowa kubaturowa

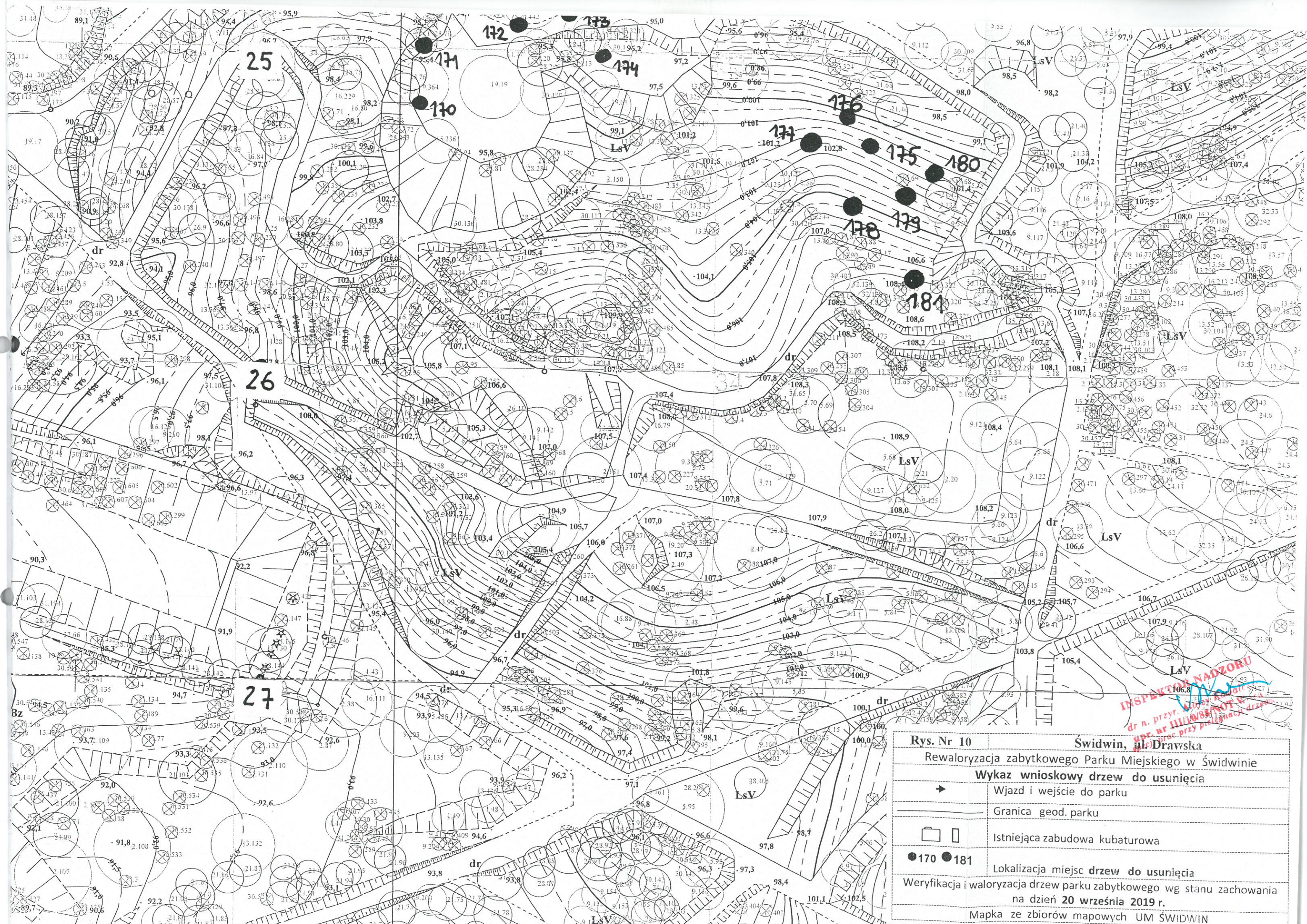
●161 ●168 Lokalizacja miejsc drzew do usunięcia

Weryfikacja i waloryzacja drzew parku zabytkowego wg stanu zachowania na dzień 20 września 2019 r.

Mapka ze zbiorów mapowych UM ŚWIDWIN

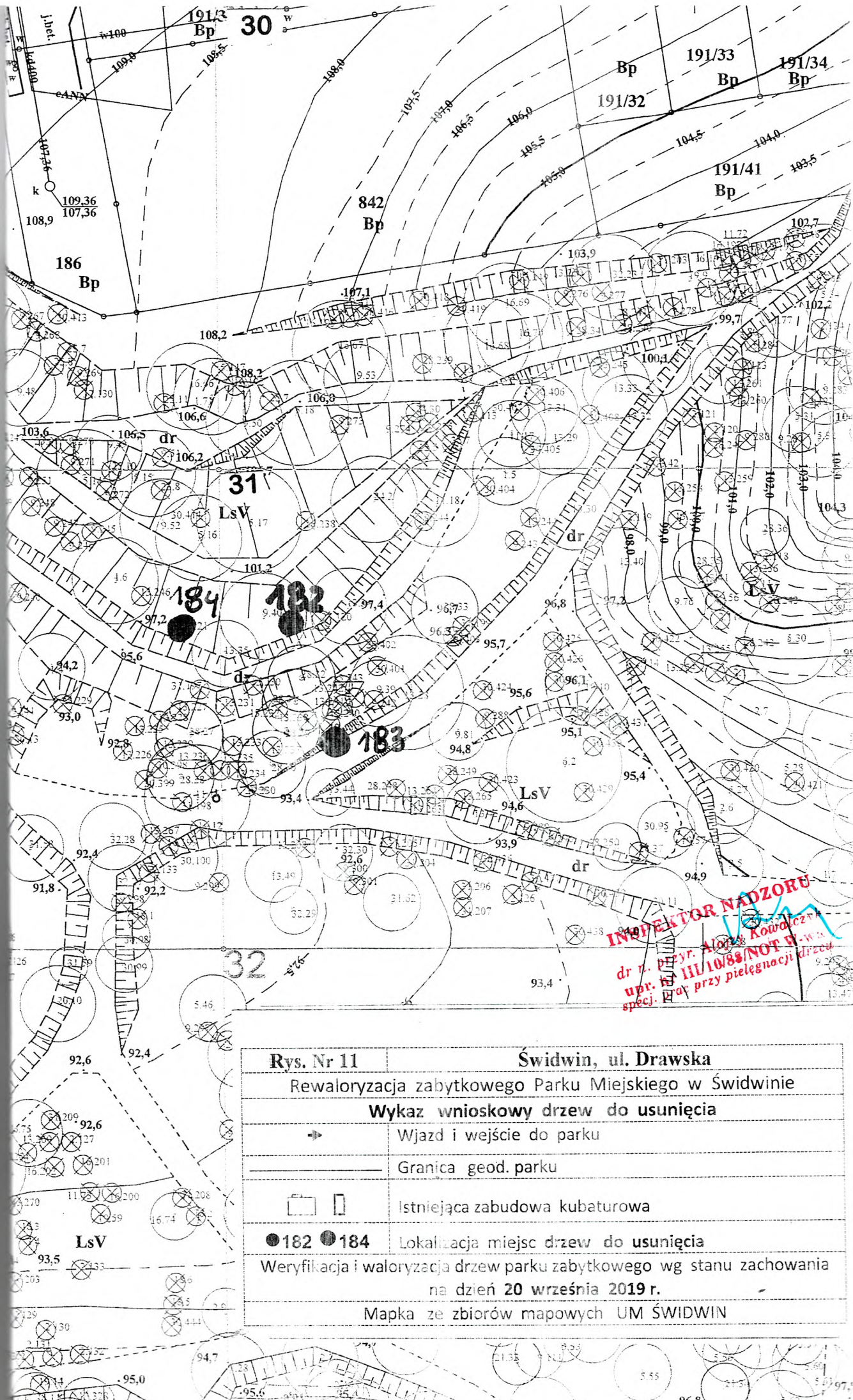
INSPEKTOR NADZORU

dr.n. przyr. Alojzy Kowalczyk
upr. nr 001034/NOT W-wa
specj. proc przy pielęgnacji drzew



INSPEKTOR NADZORU
 dr n. przyr. Włodek R. Kozłowski
 Nr. nr III/10/85/NOT P.
 Oprac. prac przy projekcie

| | |
|--|---------------------------------------|
| Rys. Nr 10 | |
| Świdwin, ul. Drowska | |
| Rewaloryzacja zabytkowego Parku Miejskiego w Świdwinie | |
| Wykaz wnioskowy drzew do usunięcia | |
| ➔ | Wjazd i wejście do parku |
| — | Granica geod. parku |
| □ □ | Istniejąca zabudowa kubaturowa |
| ● 170 ● 181 | Lokalizacja miejsc drzew do usunięcia |
| Weryfikacja i waloryzacja drzew parku zabytkowego wg stanu zachowania na dzień 20 września 2019 r. | |
| Mapka ze zbiorów mapowych UM ŚWIDWIN | |



2019 r.

004 r.
vator-
nięcie
parku

ia ich
czer-
ap w

rojek-
winie.
nością

ludzi

ięcie
r.

nia i
bach

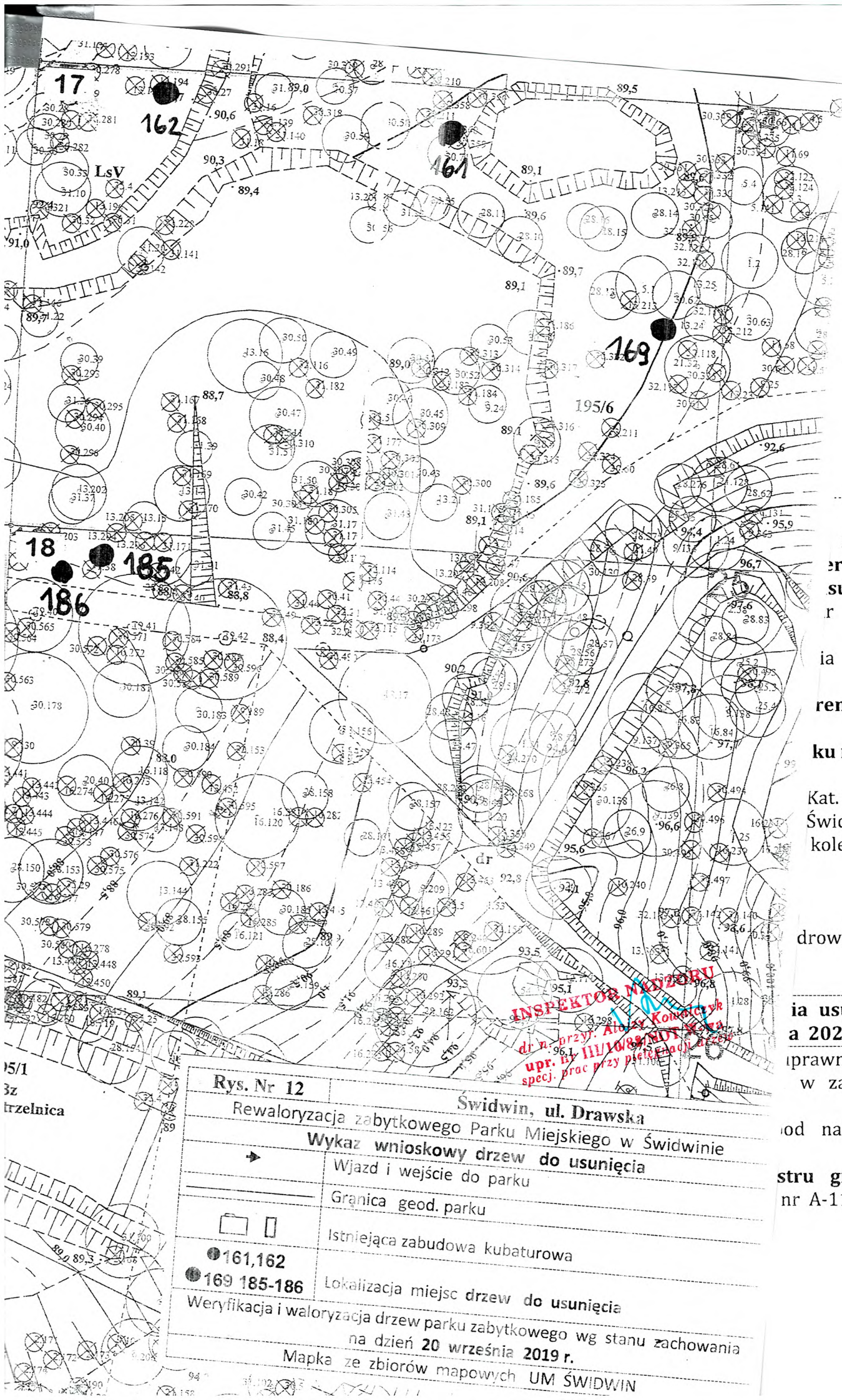
orem

atów

?

| | | | |
|--|---------------------------------------|-----------------------------|--|
| Rys. Nr 11 | | Świdwin, ul. Drawska | |
| Rewaloryzacja zabytkowego Parku Miejskiego w Świdwinie | | | |
| Wykaz wnioskowy drzew do usunięcia | | | |
| → | Wjazd i wejście do parku | | |
| — | Granica geod. parku | | |
| □ □ | Istniejąca zabudowa kubaturowa | | |
| ● 182 ● 184 | Lokalizacja miejsc drzew do usunięcia | | |
| Weryfikacja i waloryzacja drzew parku zabytkowego wg stanu zachowania na dzień 20 września 2019 r. | | | |
| Mapka ze zbiorów mapowych UM ŚWIDWIN | | | |

INSPEKTOR NADZORU
 dr n. pr. Andrzej Kowalczyk
 upr. H/1088/NOT 9-10-19
 specj. przy pielęgnacji drzew



19 r.

2004 r.
 autor-
 sunięcie
 r parku
 ia na ich
 rem czer-
 ku map w
 Kat. Projek-
 Świdwinie.
 kolejnością

drowia ludzi
 ia usunięcie
 a 2020 r.
 uprawnienia i
 w zasobach

od nadzorem
 stru gruntów
 nr A-1192.

| | |
|--|--|
| Rys. Nr 12 | |
| Świdwin, ul. Drowska | |
| Rewaloryzacja zabytkowego Parku Miejskiego w Świdwinie | |
| Wykaz wnioskowy drzew do usunięcia | |
| → | Wjazd i wejście do parku |
| — | Granica geod. parku |
| □ □ | Istniejąca zabudowa kubaturowa |
| ● 161,162 | Lokalizacja miejsc drzew do usunięcia |
| ● 169 185-186 | Weryfikacja i waloryzacja drzew parku zabytkowego wg stanu zachowania na dzień 20 września 2019 r. |
| Mapka ze zbiorów mapowych UM ŚWIDWIN | |