












PROJEKT ZAGOSPODAROWANIA TERENU

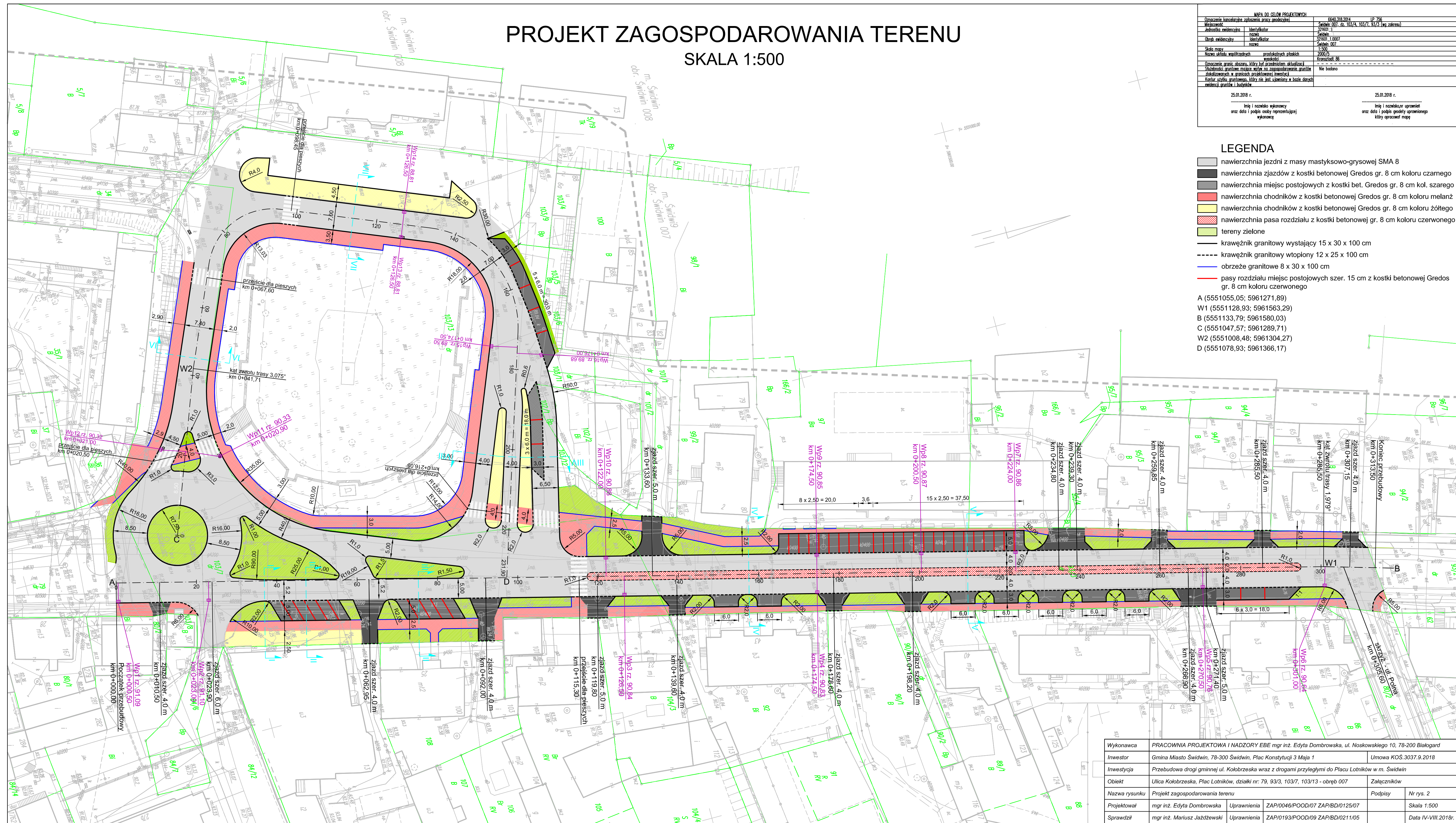
SKALA 1:500

| MAPA DO CŁÓW PROJEKTYWNYCH | | |
|---|--|--|
| Opiszenie kompozycyjne zgłoszenia oraz ewidencji | 6640.318.2014 | IP 756 |
| Miejscowość | Świdwin 007, dr. 103/4, 103/7, 93/3 (wg zakresu) | |
| Jednostka ewidencyjna | Świdwin 007 | 321601_1 |
| rodzaj | Świdwin | |
| Obszar ewidencyjny | Świdwin 007 | 321601_1.0007 |
| nazwa | Świdwin 007 | |
| Skala mapy | 1:500 | |
| Nazwa układu współrzędnych | prostopadłych płaskich | 2000/5 |
| wysokość | Krosnoślad 86 | |
| Opiszenie granic obszar, który był przedmiotem aktualizacji | | |
| Składowości granicowe mające wpływ na zagospodarowanie granicze | Nie badano | |
| zakończonych w granicach opracowanej inwestycji | | |
| Kontur użytku granicznego, który nie jest ujawniony w bazie danych ewidencyjnej granic i budynków | | |
| 25.01.2018 r. | | 25.01.2018 r. |
| imię i nazwisko wykonawcy orz data i podpis osoby reprezentującej wykonawcę | | imię i nazwisko uprawnieni orz data i podpis geodety opracowującego mapę |

LEGENDA

-  nawierzchnia jezdni z masy mastyksowo-grysowej SMA 8
-  nawierzchnia zjazdów z kostki betonowej Gredos gr. 8 cm koloru czarnego
-  nawierzchnia miejsc postojowych z kostki bet. Gredos gr. 8 cm kol. szarego
-  nawierzchnia chodników z kostki betonowej Gredos gr. 8 cm koloru melanz
-  nawierzchnia chodników z kostki betonowej Gredos gr. 8 cm koloru żółtego
-  nawierzchnia pasa rozdziłu z kostki betonowej gr. 8 cm koloru czerwonego
-  tereny zielone
-  krawężnik granitowy wystający 15 x 30 x 100 cm
-  krawężnik granitowy wtopiony 12 x 25 x 100 cm
-  obrzeże granitowe 8 x 30 x 100 cm
-  pasy rozdziłu miejsc postojowych szer. 15 cm z kostki betonowej Gredos gr. 8 cm koloru czerwonego

- A (5551055,05; 5961271,89)
- W1 (5551128,93; 5961563,29)
- B (5551133,79; 5961580,03)
- C (5551047,57; 5961289,71)
- W2 (5551008,48; 5961304,27)
- D (5551078,93; 5961366,17)



| | | |
|---------------|---|-----------------------|
| Wykonawca | PRACOWNIA PROJEKTOWA I NADZORY EBE mgr inż. Edyta Dombrowska, ul. Noskowskiego 10, 78-200 Białogard | |
| Inwestor | Gmina Miasto Świdwin, 78-300 Świdwin, Plac Konstytucji 3 Maja 1 | Umowa KOŚ.3037.9.2018 |
| Inwestycja | Przebudowa drogi gminnej ul. Kolobrzaska wraz z drogami przyległymi do Placu Lotników w m. Świdwin | |
| Obiekt | Ulica Kolobrzaska, Plac Lotników, działki nr: 79, 93/3, 103/7, 103/13 - obręb 007 | Załączników |
| Nazwa rysunku | Projekt zagospodarowania terenu | Podpisy |
| Projektował | mgr inż. Edyta Dombrowska | Uprawnienia |
| Sprawił | mgr inż. Mariusz Jazdzewski | Uprawnienia |
| | ZAP/0046/POOD/07 ZAP/BD/0125/07 | Nr rys. 2 |
| | ZAP/0193/POOD/09 ZAP/BD/0211/05 | Skala 1:500 |
| | | Data IV-VIII.2018r. |