

**UCHWAŁA NR VI/40/07**  
**RADY MIASTA ŚWIDWIN**  
z dnia 27 marca 2007 roku

**w sprawie zbycia działki gruntu w Świdwinie przy ulicy Drowskiej – bocznej**

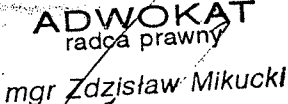
Na podstawie art. 18 ust. 2 pkt 9 litera a) ustawy z dnia 8 marca 1990r. o samorządzie gminnym (Dz. U. z 2001 r. Nr 142, poz. 1591 z późniejszymi zmianami) i art. 13 ust. 1 oraz art. 37 ust. 1 ustawy z dnia 21 sierpnia 1997 roku o gospodarce nieruchomościami (Dz. U. z 2004r. Nr 261, poz. 2603 z późniejszymi zmianami) Rada Miasta Świdwin uchwala, co następuje :

**§1.**Przeznaczyć do zbycia pod projektowane usługi rzemieślnicze i teren składowo – magazynowy z dozwoloną lokalizacją zaplecza administracyjno – socjalnego działkę gruntu oznaczoną numerem geodezyjnym 2/12 o powierzchni 0,4124 ha położoną w Świdwinie przy ulicy Drowskiej – bocznej.

**§2.** Wykonanie uchwały powierza się Burmistrzowi Miasta.

**§3.** Uchwała wchodzi w życie z dniem podjęcia.

**Przewodniczący Rady Miasta**  
  
**mgr inż. Roman Artyński**

**ADWOKAT**  
radca prawny  
  
**mgr Zdzisław Mikucki**

Projekt uchwały zgodny jest z przepisami prawa


## Uzasadnienie

Został przygotowany projekt uchwały na zbycie działki gruntu oznaczonej numerem geodezyjnym 2/12 o powierzchni 0,4124 ha w Świdwinie przy ulicy Drowskiej – bocznej.

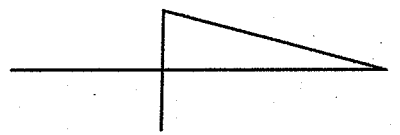
W miejscowym planie zagospodarowania przestrzennego miasta Świdwin działka oznaczona jest symbolem 88 UR, S i stanowi „teren usług rzemieślniczych, tereny składowo – magazynowe

Zgodnie z art. 38 ust. 1 ustawy z dnia 21 sierpnia 1997 roku o gospodarce nieruchomościami (Dz. U. z 2004r. Nr 261, poz. 2603 z późniejszymi zmianami) działka będzie wystawiona do zbycia w drodze przetargu.

BURMISTRZ MIASTA

  
mgr Jan Owsiak

Wniosek  
został  
decyzją  
z dnia

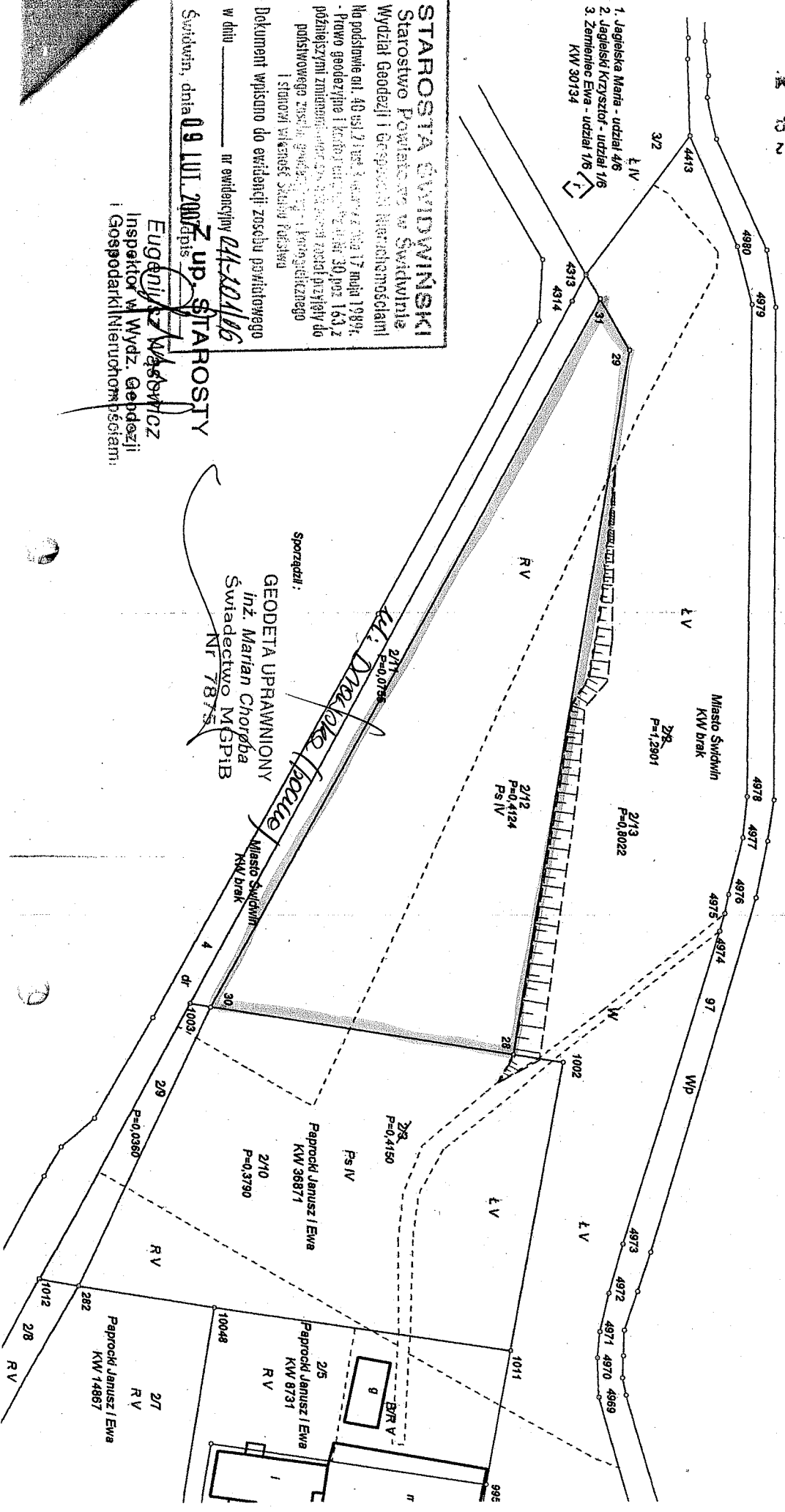


**Projekt podziału**

m. Świdwin; obr. 014; dz. 22; 2/3

Skala 1 : 1000

1. Jagielska Maria - udział 4/6
2. Jagielski Krzyszto - udział 1/6
3. Ziemienc Ewa - udział 1/6  
KW 30734



**STAROSTA ŚWIDWIŃSKI**  
Starostwo Powiatowe w Świdwinie  
Wydział Geodezji i Gospodarki Nieruchomościami

Na podstawie art. 48 ust. 2 i art. 49 ust. 1 pkt 17 maja 1994r.  
- Prawo geodezyjne i kartograficzne z dnia 30.09.1993r. z późniejszymi zmianami, oraz art. 173 ust. 1 pkt 1 i art. 174 ust. 1 pkt 1 ustawy z dnia 15.04.2002r. o gospodarce nieruchomościami, w sprawie: podziału nieruchomości w/w działki nr 22/2/3 z podziałem na części, w/w działki nr 22/2/3 z podziałem na części, w/w działki nr 22/2/3 z podziałem na części i stonowi własności stonowy własności

Dokument wpisano do ewidencji zasobu powiatowego  
w dniu \_\_\_\_\_ nr ewidencyjny 24-20/106

Świdwin, dnia 09 LUT 2007 r. podpis \_\_\_\_\_

**STAROSTY**  
**EUGENIUSZ WASSWICZ**  
Inspektor w Wydz. Geodezji  
i Gospodarki Nieruchomościami

Sporządził:  
**GEODETA UPRAWNIENIY**  
inż. Marian Choroba  
Świadectwo MGPIB  
Nr 7875

3