

**UCHWAŁA NR III/17/06
RADY MIASTA ŚWIDWIN
z dnia 29 grudnia 2006 roku**

**w sprawie zniesienia współwłasności nieruchomości w Świdwinie
przy ul. Ks. J. Popiełuszki 8**

Na podstawie art.18 ust.2 pkt 9) lit. a) ustawy z dnia 8 marca 1990 r.
o samorządzie gminnym (Dz. U. z 2001 r. Nr 142, poz. 1591 z późn. zm.)
Rada Miasta Świdwin uchwala, co następuje:

§ 1. Wyrazić zgodę na zniesienie współwłasności nieruchomości
zabudowanej położonej w Świdwinie przy ul. Ks.J. Popiełuszki 8
zgodnie z zatwierdzonym projektem podziału

§ 2. Wykonanie Uchwały powierza się Burmistrzowi Miasta.

§ 3. Uchwała wchodzi w życie z dniem podjęcia.

Projekt uchwały zgodny jest
z przepisami prawa

ADWOKAT
radca prawny
mgr Zdzisław Mikucki

Przewodniczący Rady Miasta

mgr inż. Roman Artyński

Uzasadnienie

Nieruchomość zabudowana w Świdwinie przy ul. Ks.J. Popiełuszki 8 stanowiła działkę gruntu nr 123 o powierzchni 669 m².


Współwłaścicielami jej są Miasto Świdwin w 624/1000 części i Parafia Rzymsko – Katolicka pw. Św. Michała w Świdwinie w 376/1000 części.

Parafia przedłożyła projekt podziału nieruchomości w celu zniesienia współwłasności proponując:

- działkę nr geodezyjny 123/1 – powierzchnia 241 m² dla Parafii jako odrębną działkę, na której znajduje się lokal użytkowy własności Parafii ;
- działkę nr geodezyjny 123/3 – powierzchnia 349 m² dla Miasta Świdwin jako odrębną działkę przydomową, na której znajduje się budynek mieszkalny własności Miasta;
- działkę nr geodezyjny 123/2 – powierzchnia 79 m² jako drogę dojazdową do posesji Parafii i posesji Miasta.

Projekt podziału został przyjęty do zasobów Starostwa Powiatowego Świdwin.

BURMISTRZ MIASTA


mgr Jan Owsiak

STAROSTWO POWIATOWE
w Świdwinie

Województwo Zachodniopomorskie

Jednostka ewidencyjna m. Świdwin

Obręb 009

Wypis i wyrys

Nr jednostki rejestrowej 811

Nr Księgi Wieczystej 39563

Współwłaściciele :

1. Miasto Świdwin - udział 624/1000

2. Parafia Rzymsko-Katolicka P. W. Św. Michała w Świdwinie - udział 376/1000

imię i nazwisko właściciela - władającego

nazwa

imiona rodziców

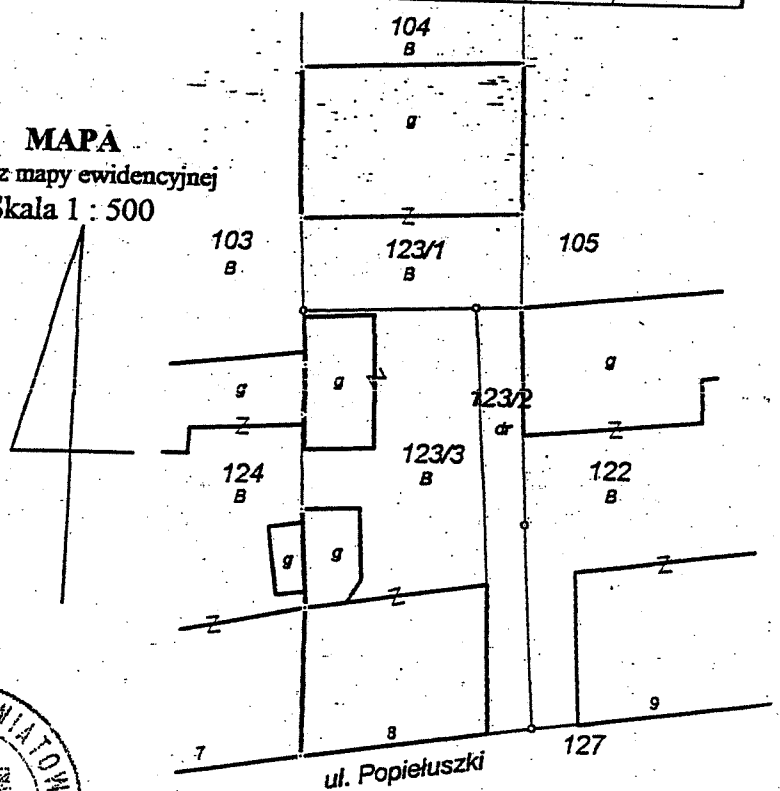
WYPIS Z REJESTRU GRUNTÓW

Obręb	Numer		Bliższe określenie położenia	Rodzaj użytków	klasa	Powierzchnia			
	mapy	działki				użytków		ogólna działki	
						ha	m. kw.	ha	m. kw.
009	814	123/1	ul. Popieluszki	B	0	0241	0	0241	
009	814	123/2	ul. Popieluszki	dr	0	0079	0	0079	
009	814	123/3	ul. Popieluszki	B	0	0349	0	0349	
							0	0669	

Słownie: sześćset-sześćdziesiąt dziewięć m. kw.

Dokument niniejszy jest przeznaczony do dokonywania wpisu w księdze wieczystej.


MAPA
wyrys z mapy ewidencyjnej
Skala 1 : 500



Sporządził: Marian Choroba

Uprawnienia MGPIB Nr 7875

Sporządzono wg stanu na 2006 rok



Świdwin, dnia 16. 10. 2006 r.

Z up. STAROSTY
Naczelnik Wydziału Geodezji
i Gospodarki Nieruchomościami
mgr inż. Maria Pietrzykowska