

**UCHWAŁA NR XXI/174/16**  
**RADY MIASTA ŚWIDWIN**  
**z dnia 28 września 2016 roku**

**w sprawie zamiany gruntów**

Na podstawie art. 18 ust. 2 pkt 9 lit. a) ustawy z dnia 8 marca 1990r. o samorządzie gminnym (Dz. U. z 2016 r. poz. 446 ze zm.) i art. 13 ust.1 oraz art. 37 ust. 2 pkt. 4 ustawy z dnia 21 sierpnia 1997r. o gospodarce nieruchomościami (Dz. U. z 2015r. poz. 1774 ze zm.) uchwala się, co następuje :

**§1.1.** Wraża się zgodę na bezprzetargowe dokonanie zamiany gruntów:

- działki oznaczonej numerami geodezyjnymi 214/7, 215/7 i 216/56 o powierzchni ogółem 0.2069 ha, położonej w Świdwinie przy ulicy Kochanowskiego, stanowiącej własność Miasta Świdwin;

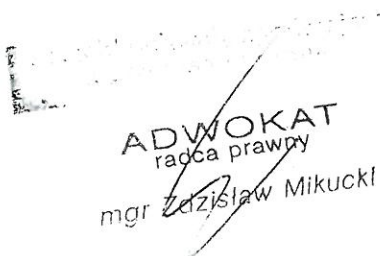
na

- działkę gruntu oznaczoną numerem geodezyjnym 60/15 o powierzchni 0.2479 ha, położoną w Świdwinie przy ulicy Pocztovej, stanowiącą własność osoby fizycznej.

2. Położenie działek przedstawia załącznik graficzny do uchwały.

**§2.** Wykonanie uchwały powierza się Burmistrzowi Miasta.

**§3.** Uchwała wchodzi w życie z dniem podjęcia.

  
**ADWOKAT**  
radca prawny  
mgr Zdzisław Mikucki

**Przewodniczący Rady Miasta**

  
**Henryk Klaman**

## Uzasadnienie


Działka oznaczona numerami geodezyjnymi Nr 214/7, 215/7 i 216/56 w obrębie 012, miasta Świdwin, w miejscowym planie zagospodarowania przestrzennego oznaczona jest symbolem 81 UR, M i są to tereny zabudowy usług rzemieślniczych z funkcją mieszkaniową.

Działka Nr 60/15 w obrębie 008, miasta Świdwin, w miejscowym planie zagospodarowania przestrzennego oznaczona jest symbolem 34 MNU i są to tereny zabudowy mieszkaniowej jednorodzinnej z usługami nieuciążliwymi wbudowanymi.

Po dokonaniu zamiany gruntów Miasto Świdwin będzie mogło dokonać zamierzenia polegającego na realizacji planowanej drogi ze zjazdem do dziewięciu nieruchomości z ulicy Pocztovej.

W związku z tym przygotowany został projekt uchwały w sprawie zamiany działek gruntu Nr 214/7, 215/7 i 216/56 w obrębie 012 na działkę 60/15 w obrębie 008.

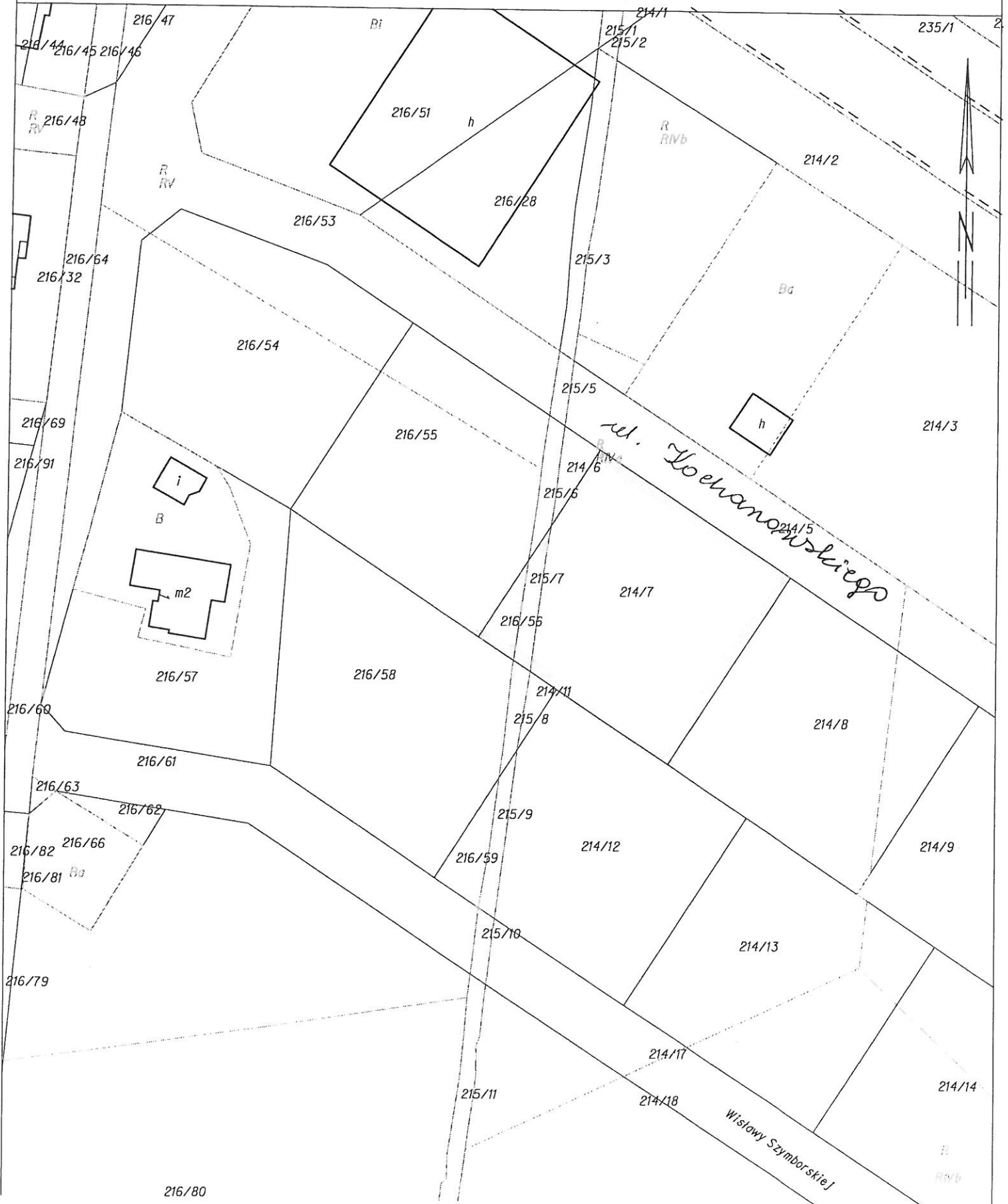
BURMISTRZ MIASTA

  
mgr Jan Owsiak

Województwo: zachodniopomorskie  
Powiat: świdwiński  
Jednostka ewidencyjna: 321601\_1, Świdwin  
Obręb: 0012  
Działka: 216/56

# PROJEKT USTALENIA LINII BRZEGOWEJ

SKALA 1:1000  
obr. 012 0012: dz. 216/56



Województwo: zachodniopomorskie  
Powiat: świdwiński  
Jednostka ewidencyjna: 321601\_1, Świdwin  
Obręb: 0008  
Działka: 60/15

# PROJEKT USTALENIA LINII BRZEGOWEJ

SKALA 1:1000  
obr. 008 0008: dz. 60/15

