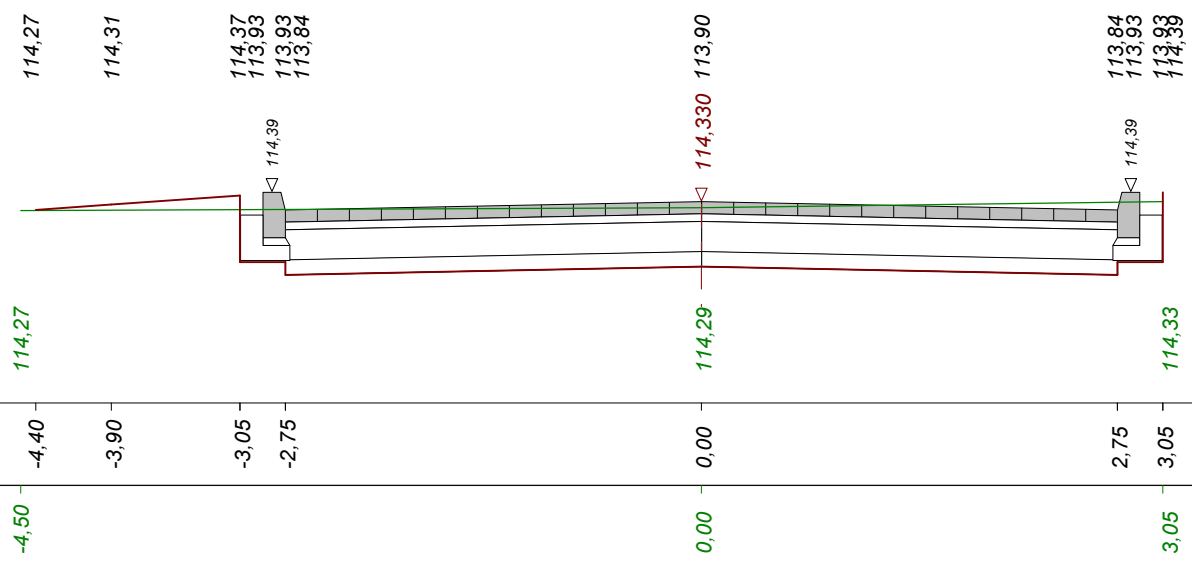
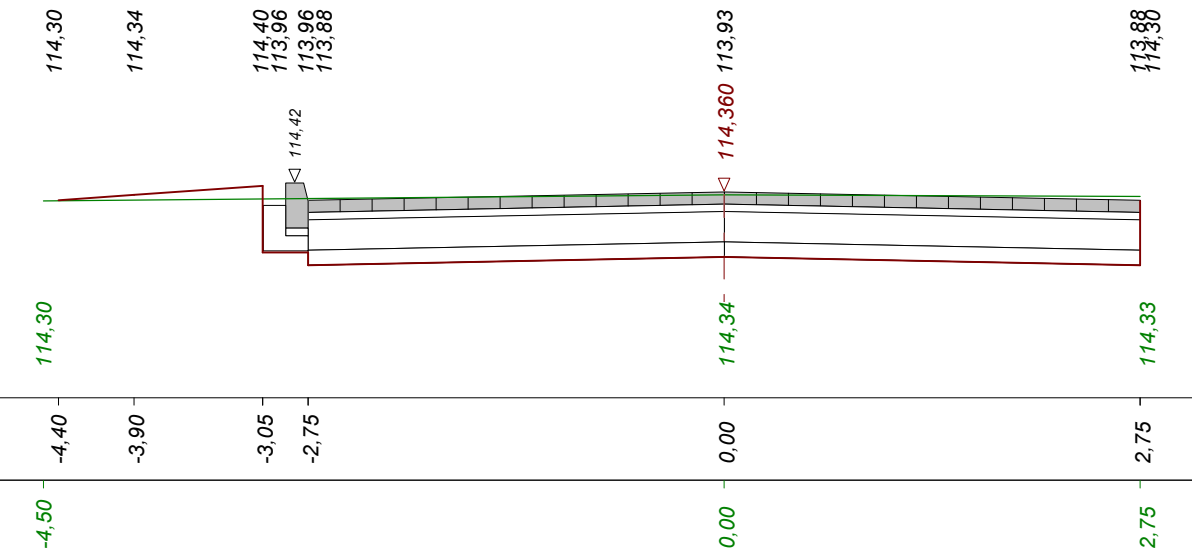


Skala 1 : 50 : 50    Lokalizacja: 0 + 010,00    wykop 2,55    nasyp 0,07



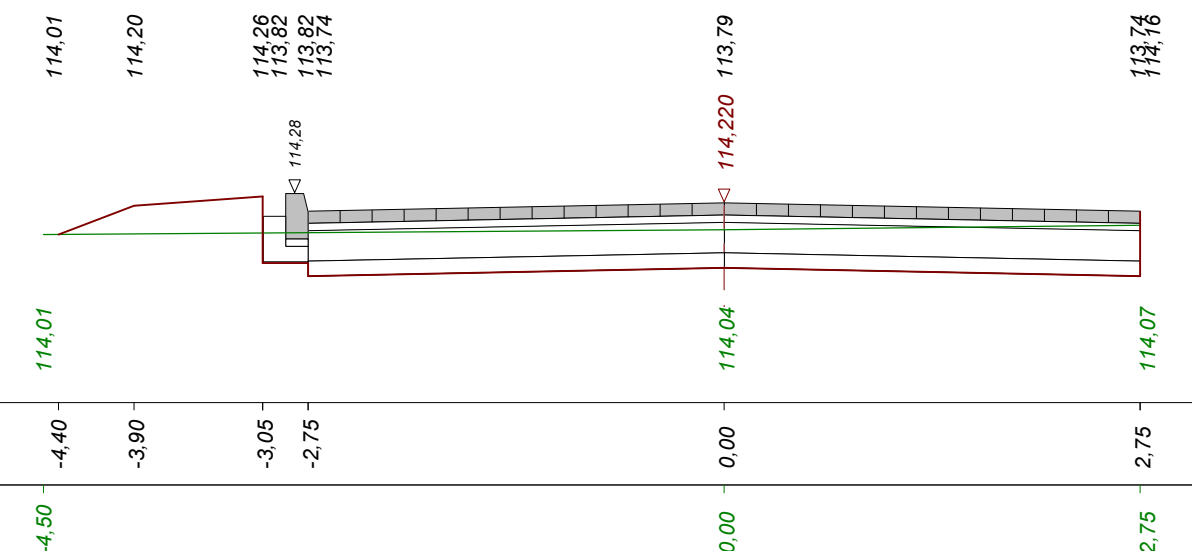
P.P. 113,00 m npm

Skala 1 : 50 : 50    Lokalizacja: 0 + 020,00    wykop 2,47    nasyp 0,06



P.P. 113,00 m npm

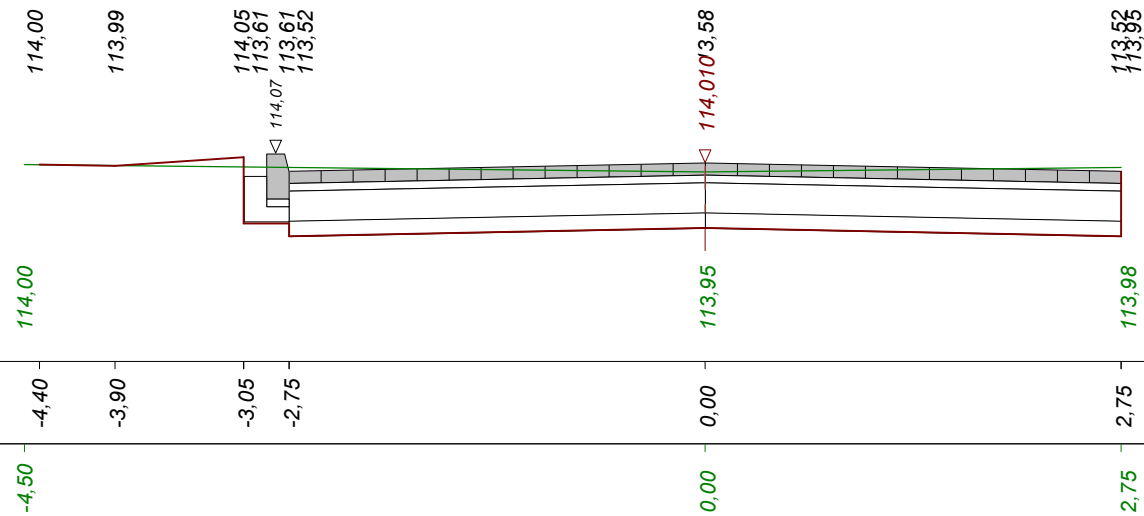
Skala 1 : 50 : 50    Lokalizacja: 0 + 040,00    wykop 1,60    nasyp 0,23



P.P. 112,90 m npm

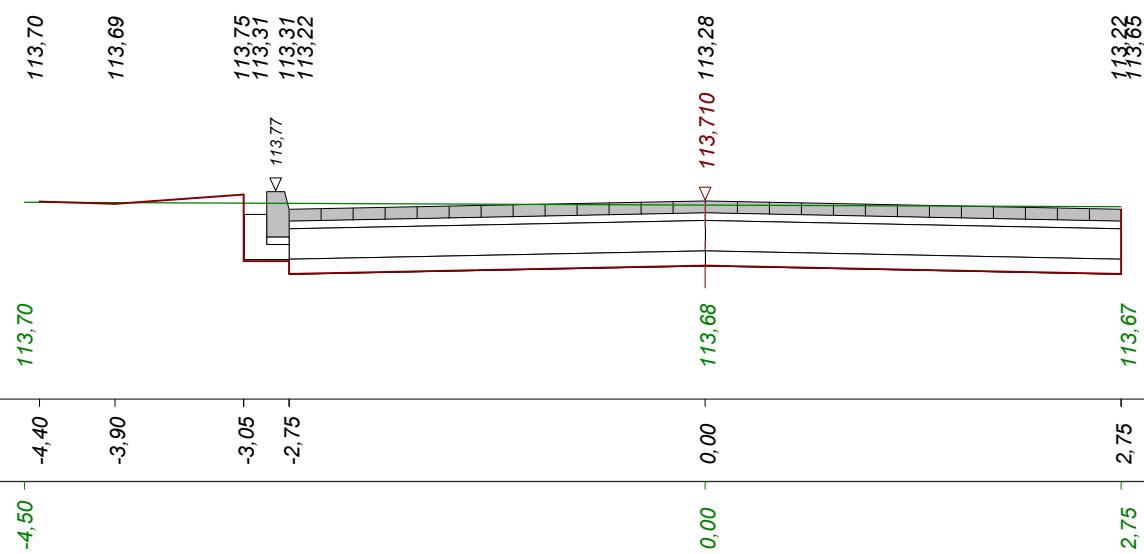
Skala 1 : 50 : 50    Lokalizacja: 0 + 060,00    wykop 2,38    nasyp 0,03

P.P. 112,70 m npm



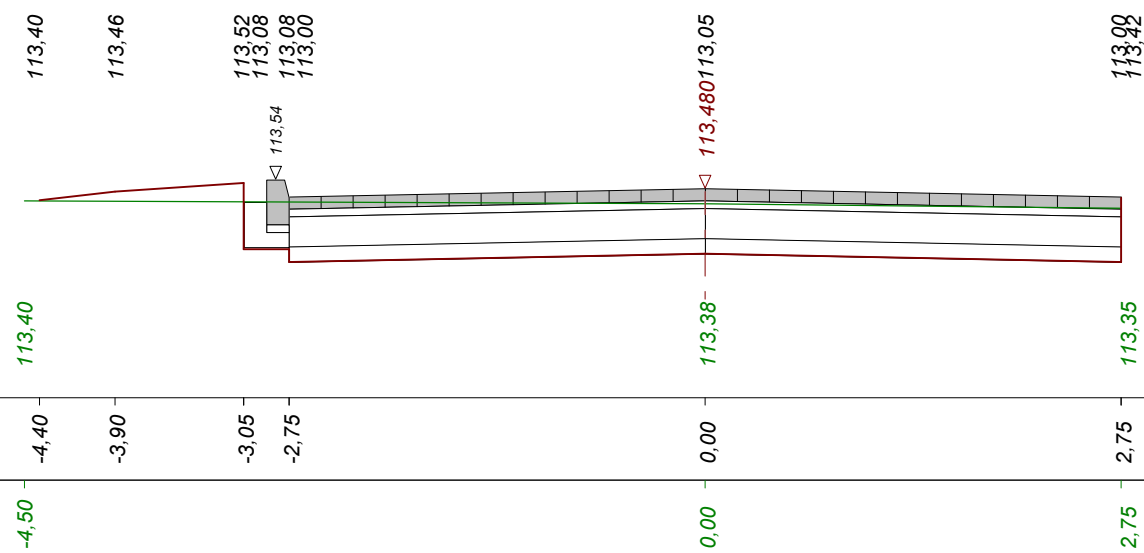
Skala 1 : 50 : 50    Lokalizacja: 0 + 080,00    wykop 2,47    nasyp 0,02

P.P. 112,40 m npm

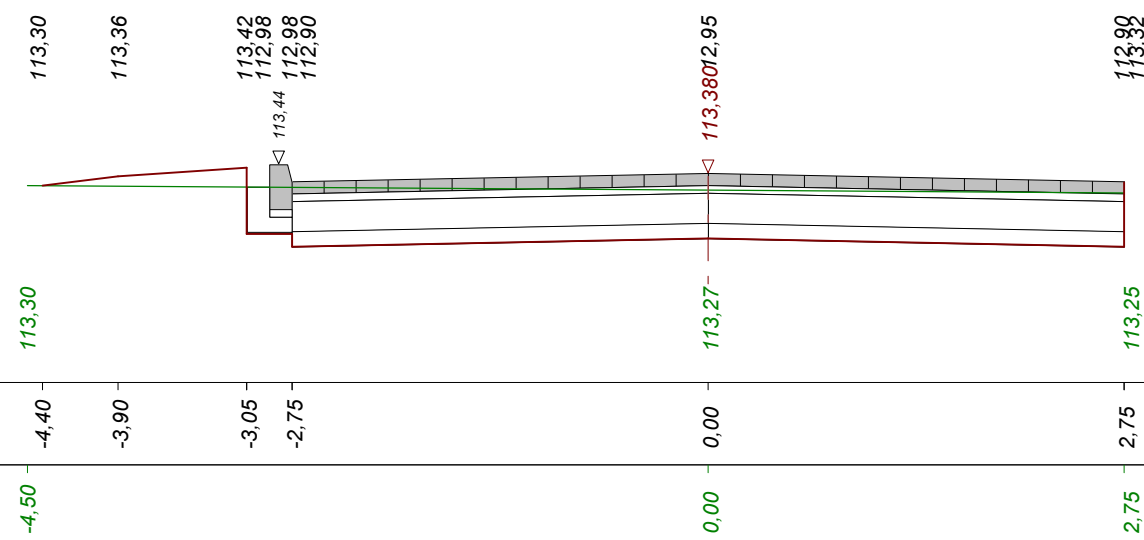


Skala 1 : 50 : 50    Lokalizacja: 0 + 100,00    wykop 2,04    nasyp 0,10

P.P. 112,10 m npm

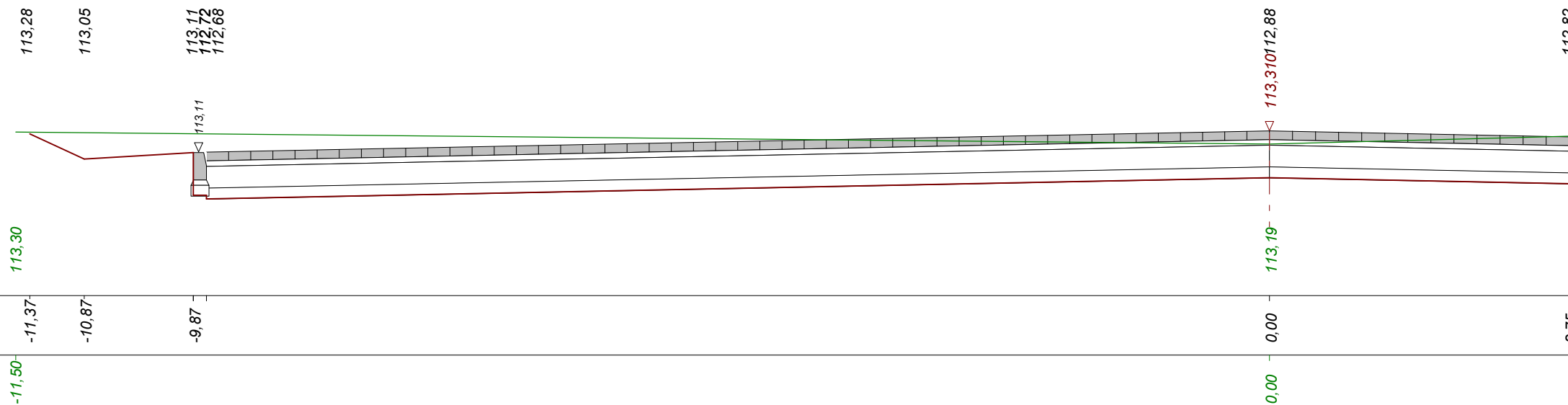


Skala 1 : 50 : 50    Lokalizacja: 0 + 115,00    wykop 2,00    nasyp 0,10



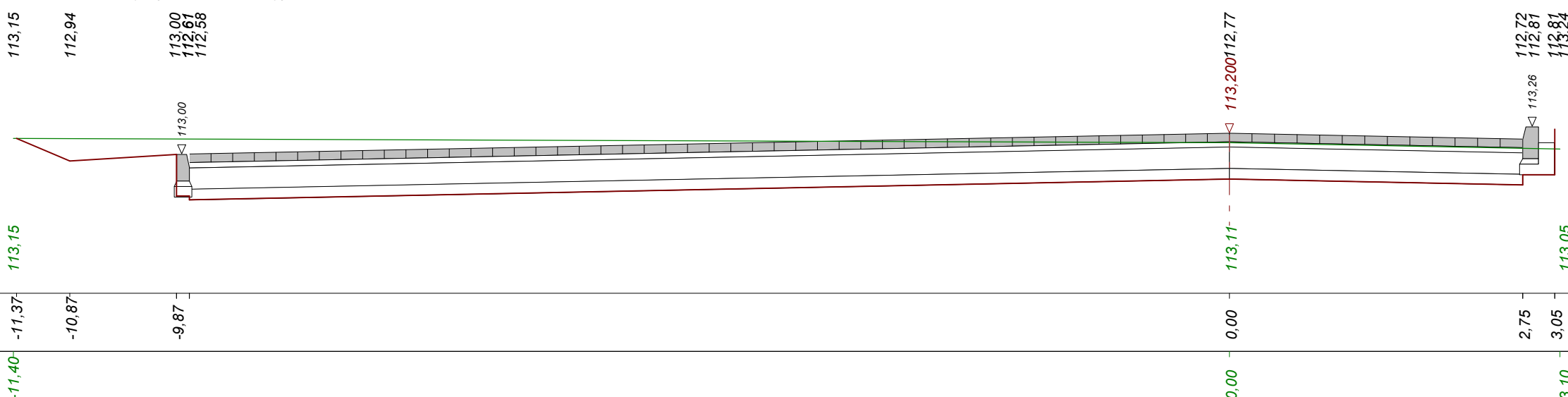
P.P. 112,00 m npm

Skala 1 : 50 : 50    Lokalizacja: 0 + 125,00    wykop 5,79    nasyp 0,00



P.P. 111,80 m npm

Skala 1 : 50 : 50    Lokalizacja: 0 + 135,00    wykop 5,74    nasyp 0,00



P.P. 111,70 m npm

Wykonawca	Przedsiębiorstwo Produkcyjno-Usługowo-Handlowe Krystyna Kurdyła, Śliwino 1		
Inwestor	Miasto Świdwin, Plac Konstytucji 3 Maja 1, 78-300 Świdwin	Umowa KOŚ.3037.10.2015	
Obiekt	Projekt budowlano-wykonawczy "Przebudowy drogi - ulica "Dobra" w Świdwinie		
Nazwa rysunku	Przekroje poprzeczne do obliczenia robót ziemnych - odc. D-E	Rysunek nr 5/2	
Opracował			Załączników 1
Projektował	Kurdyła Michał	Uprawnienia UW.A/PNB/8300/39/81 ZAP/BD/2124/01 Skala 1:50:50	
Sprawił	mgr inż. Kot Wiesław	Uprawnienia UAN/N/7210/795/88 ZAP/BM/0207/01 Data X.2015 r.	